



4.2

Gobierno de Recursos Geográficos

Modelo de Evaluación de Impacto

Modelo de Madurez Entidades

SECRETARÍA TÉCNICA IDECA

# ENTIDADES DE LA IDE DE BOGOTÁ

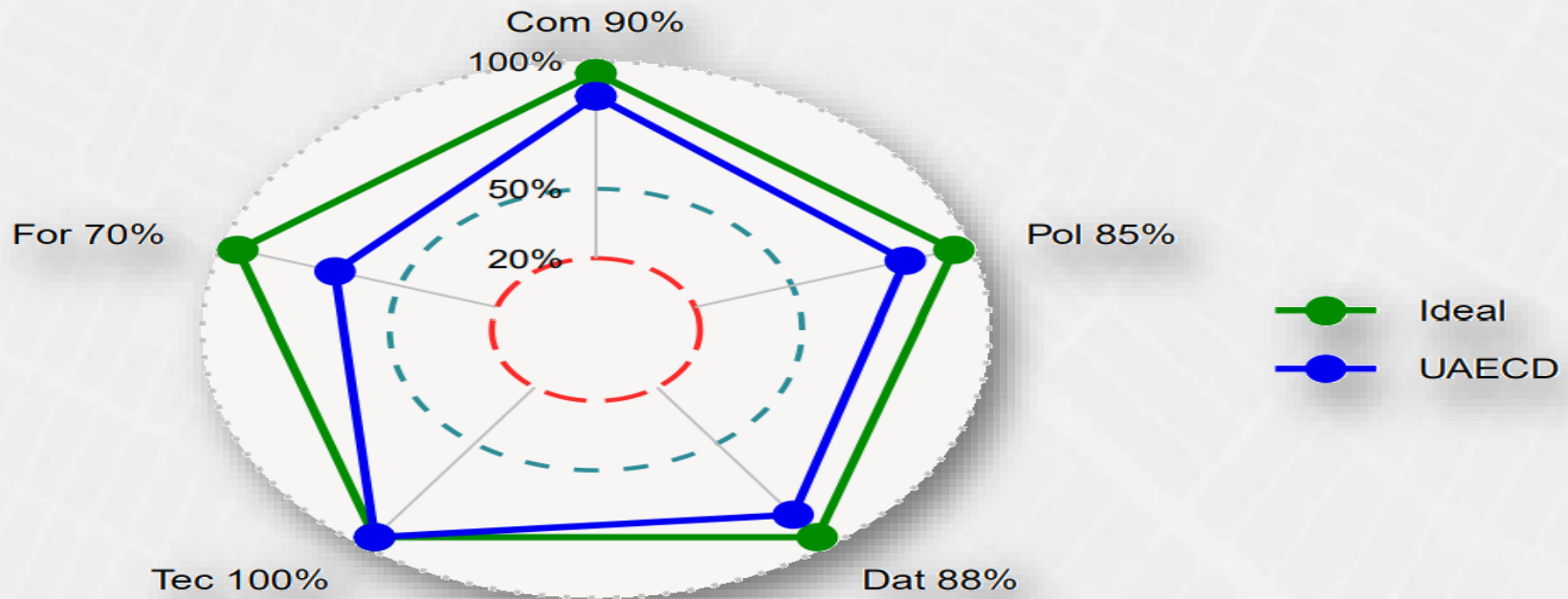
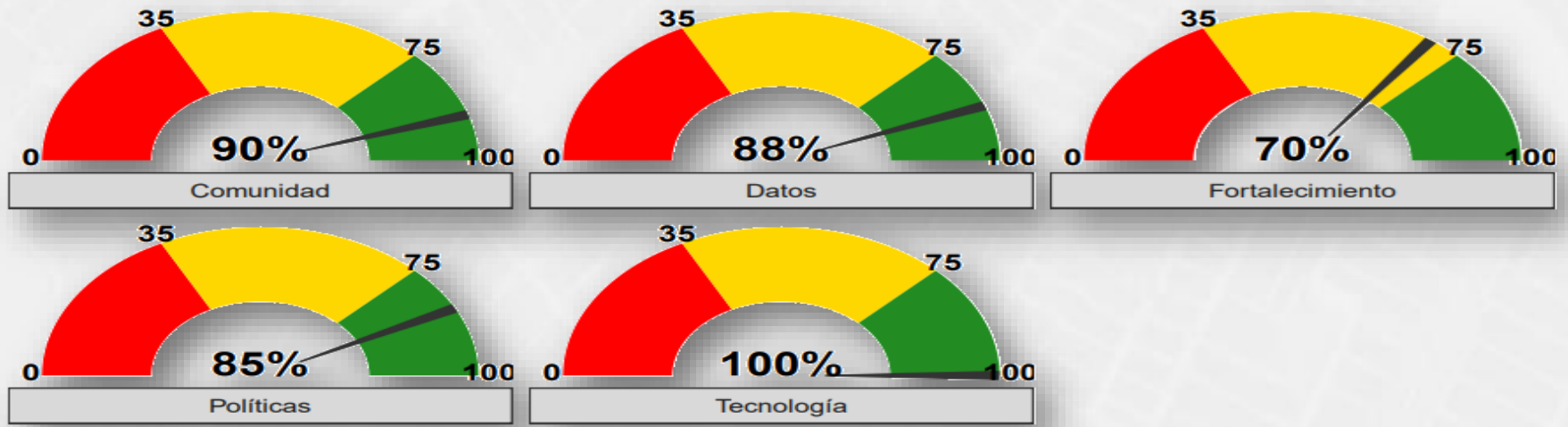
## Resultados del modelo de evaluación del nivel de madurez

	Categoría	No. de entidades por nivel de madurez	Porcentaje por categoría
<b>Niveles</b>	Muy alto	7	8,54%
	Alto	21	25,61%
	Medio	10	12,20%
	Bajo	19	23,17%
	Muy bajo	25	30,49%
	<b>Total</b>	<b>82</b>	<b>100%</b>

Entidades que respondieron en algún tipo de nivel:	<b>68</b>
Entidades que no respondieron en algún tipo de nivel:	<b>14</b>
Porcentaje de aplicación del modelo	<b>82,93%</b>

# ENTIDADES DE LA IDE DE BOGOTÁ: NIVELES DE MADUREZ

Puntaje	Nivel de Madurez
1 - 1,8	1 Muy bajo nivel de madurez
1,8 - 2,6	2 Bajo nivel de madurez
2,6 - 3,4	3 Medio nivel de madurez
3,4 - 4,2	4 Alto nivel de madurez
4,2 - 5	5 Muy alto nivel de madurez



**Puntaje**

Nivel de Madurez ■ Muy bajo ■ Bajo ■ Medio ■ Alto ■ Muy alto

Publicado en: [file:///D:/Contenedor/Users/cmserrano/Downloads/Reporte.ALC.%20BOSA%20\(1\).html](file:///D:/Contenedor/Users/cmserrano/Downloads/Reporte.ALC.%20BOSA%20(1).html)

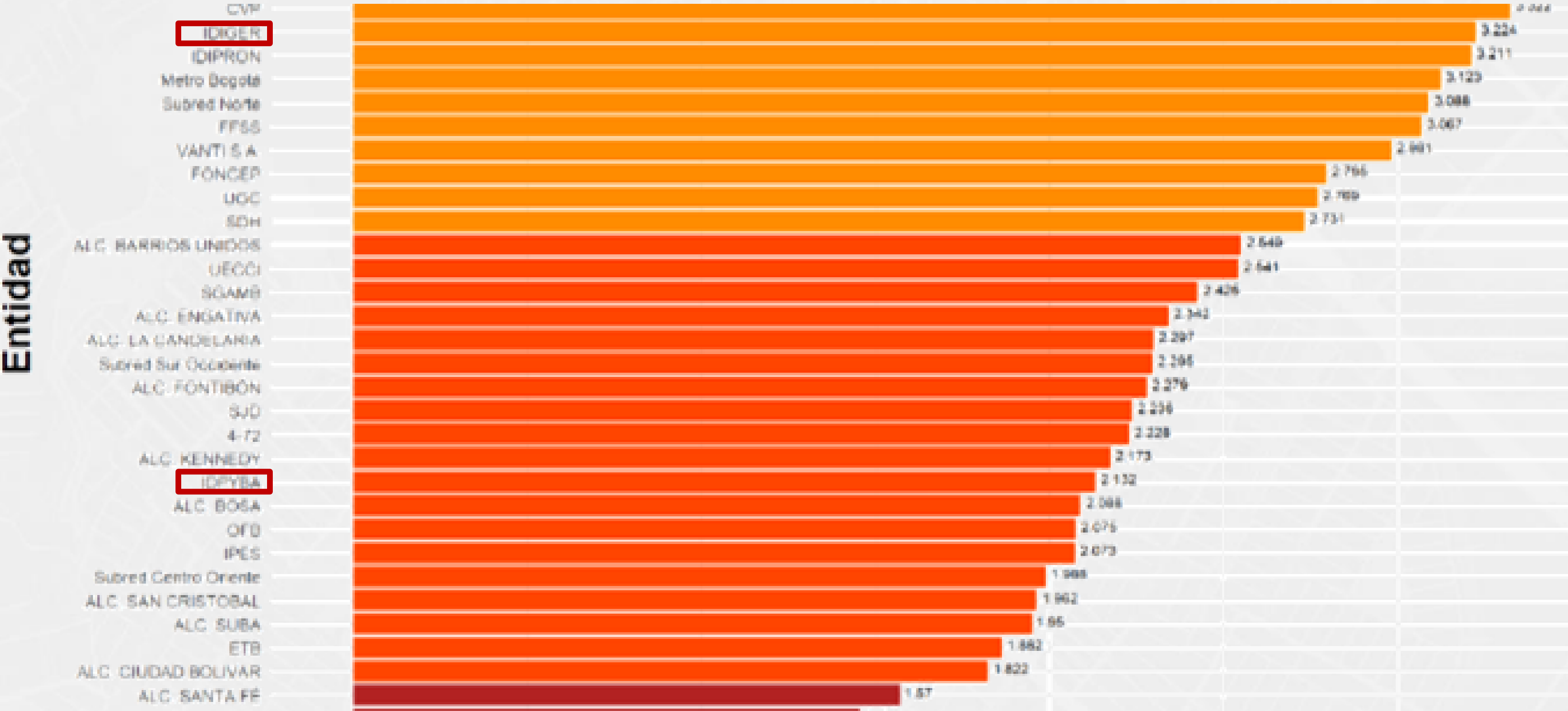
# ENTIDADES DE LA IDE DE BOGOTÁ: MUY ALTO Y ALTO NIVEL DE MADUREZ



Publicado en: <file:///C:/Users/cmarc/Downloads/ReporteEvaluacionNivelMadurez.html>



# ENTIDADES DE LA IDE DE BOGOTÁ: MEDIO Y BAJO NIVEL DE MADUREZ

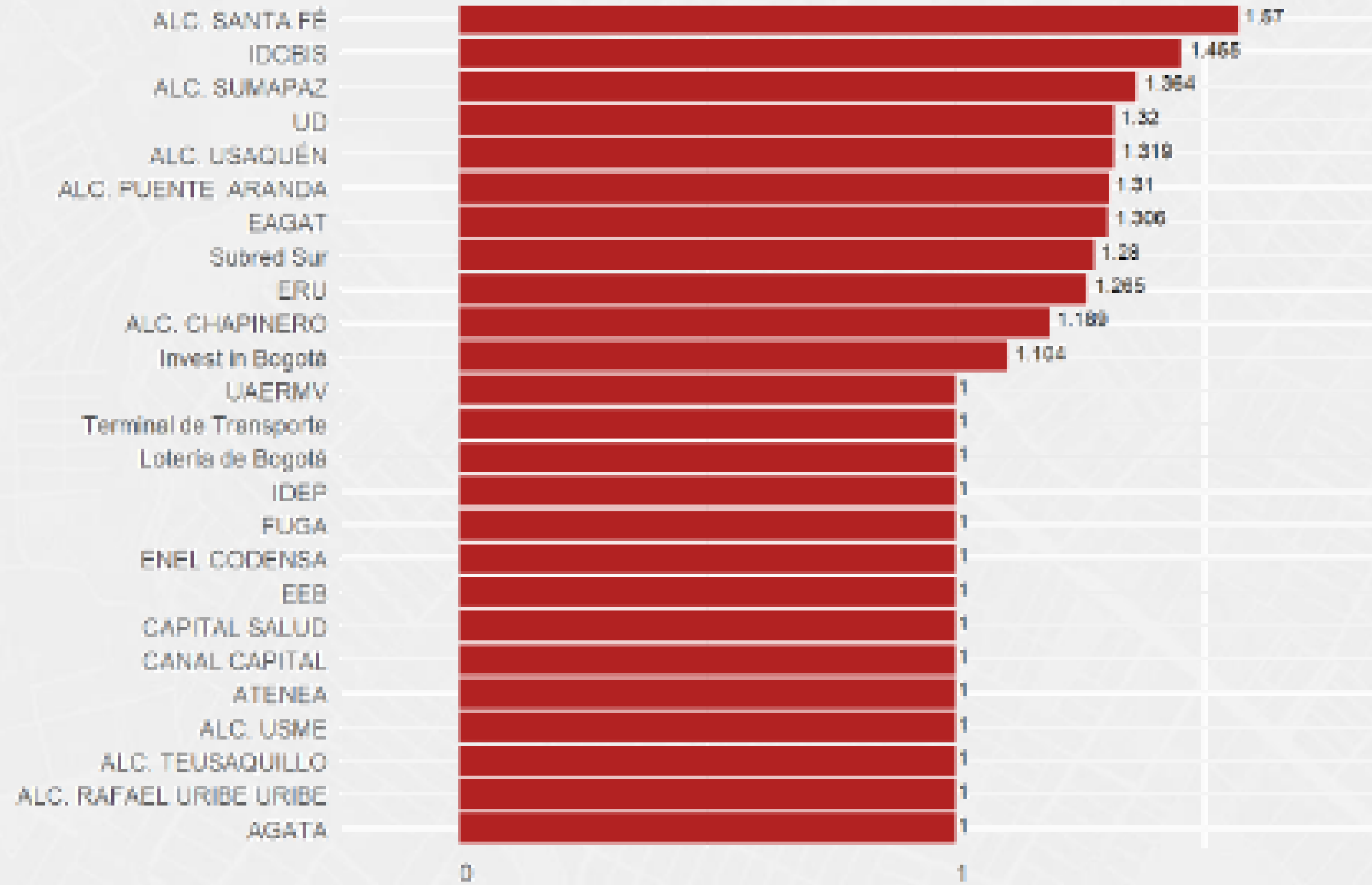


**Puntaje**

Nivel de Madurez: ■ Muy bajo ■ Bajo ■ Medio ■ Alto ■ Muy alto

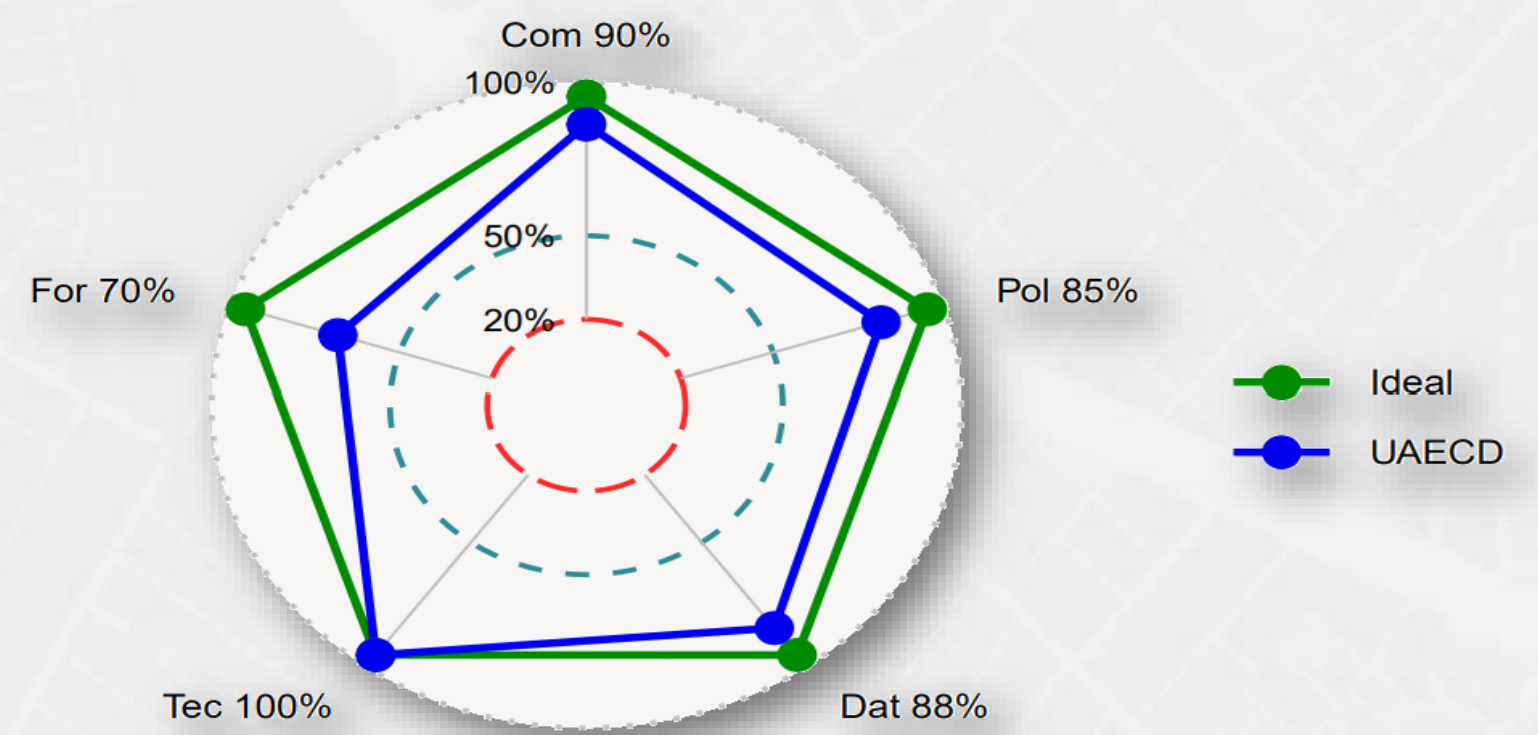
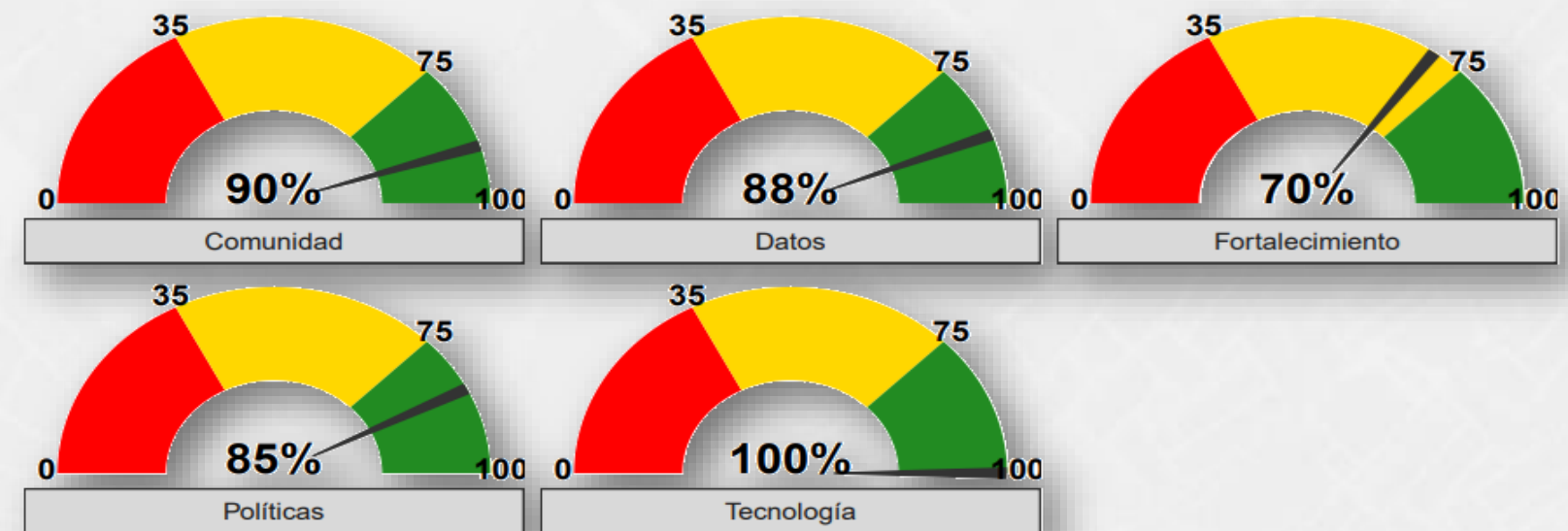
Publicado en: [file:///D:/Contenedor/Users/cmserrano/Downloads/Reporte.ALC.%20BOSA%20\(1\).html](file:///D:/Contenedor/Users/cmserrano/Downloads/Reporte.ALC.%20BOSA%20(1).html)

# ENTIDADES DE LA IDE DE BOGOTÁ: MUY BAJO NIVEL DE MADUREZ



**Puntaje**  
 Nivel de Madurez: ■ Muy bajo ■ Bajo ■ Medio ■ Alto ■ Muy alto

Puntaje	Nivel de Madurez
1 - 1,8	1 <b>Muy bajo nivel de madurez</b>
1,8 - 2,6	2 <b>Bajo nivel de madurez</b>
2,6 - 3,4	3 <b>Medio nivel de madurez</b>
3,4 - 4,2	4 <b>Alto nivel de madurez</b>
4,2 - 5	5 <b>Muy alto nivel de madurez</b>

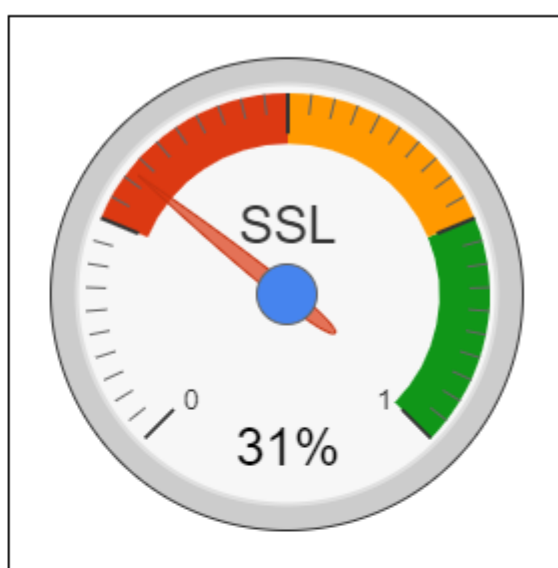


Publicado en: [file:///D:/Contenedor/Users/cmserrano/Downloads/Reporte.ALC.%20BOSA%20\(1\).html](file:///D:/Contenedor/Users/cmserrano/Downloads/Reporte.ALC.%20BOSA%20(1).html)

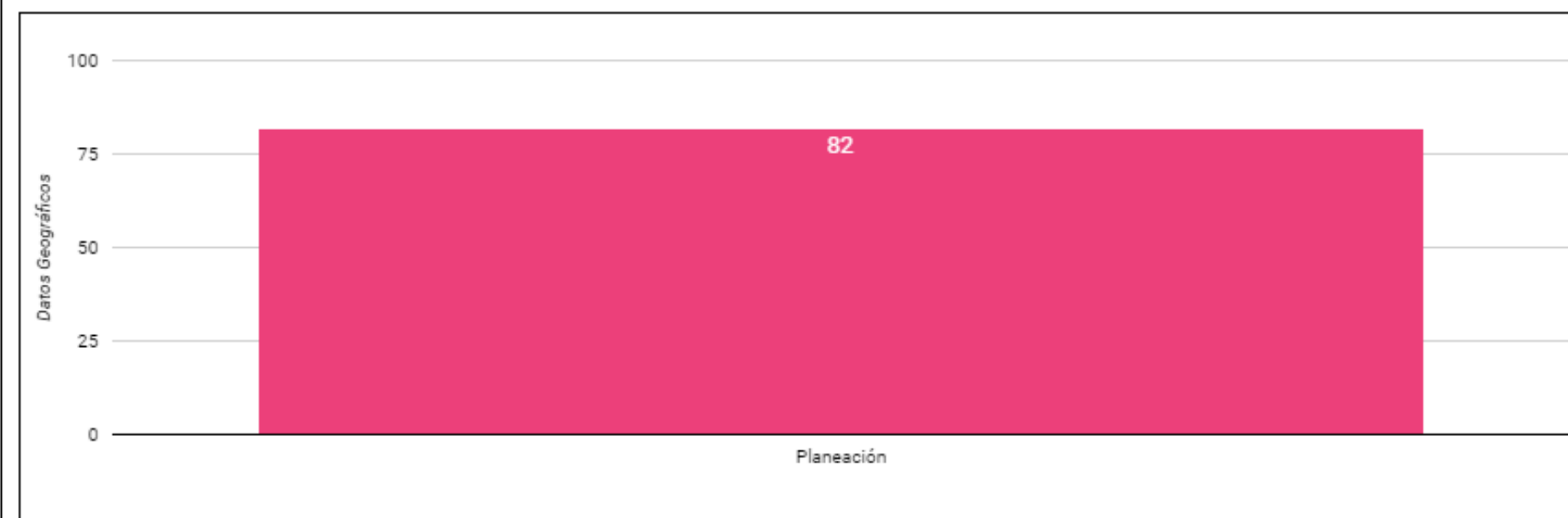
### Oferta de Datos Geográficos por Sector Administrativo



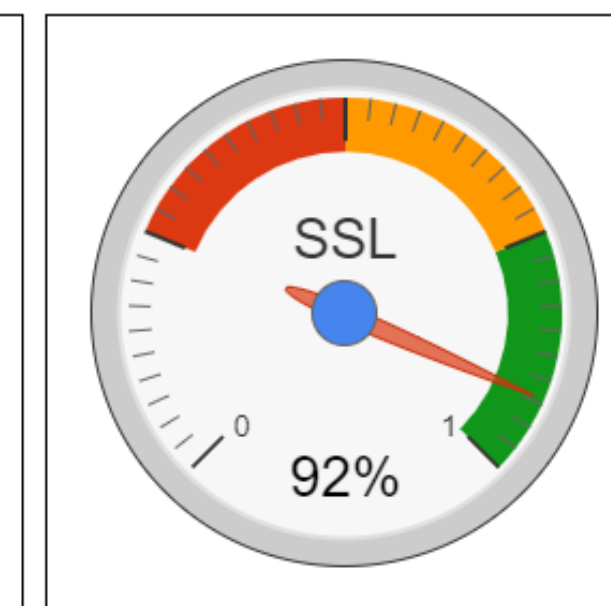
### Servicios con Certificados SSL



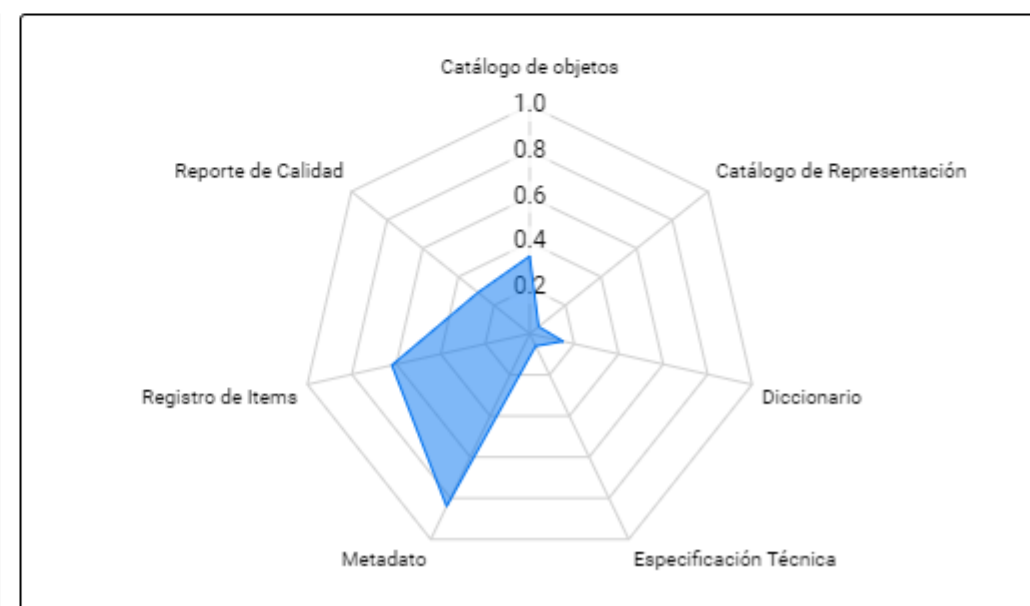
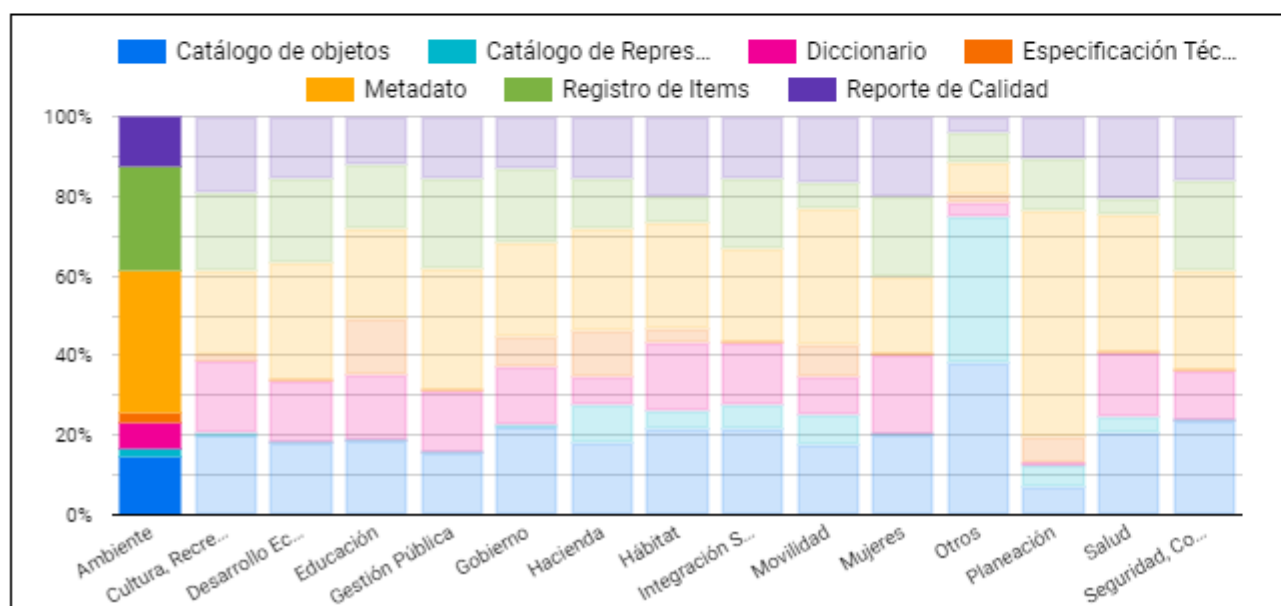
### Oferta de Datos Geográficos por Sector Administrativo



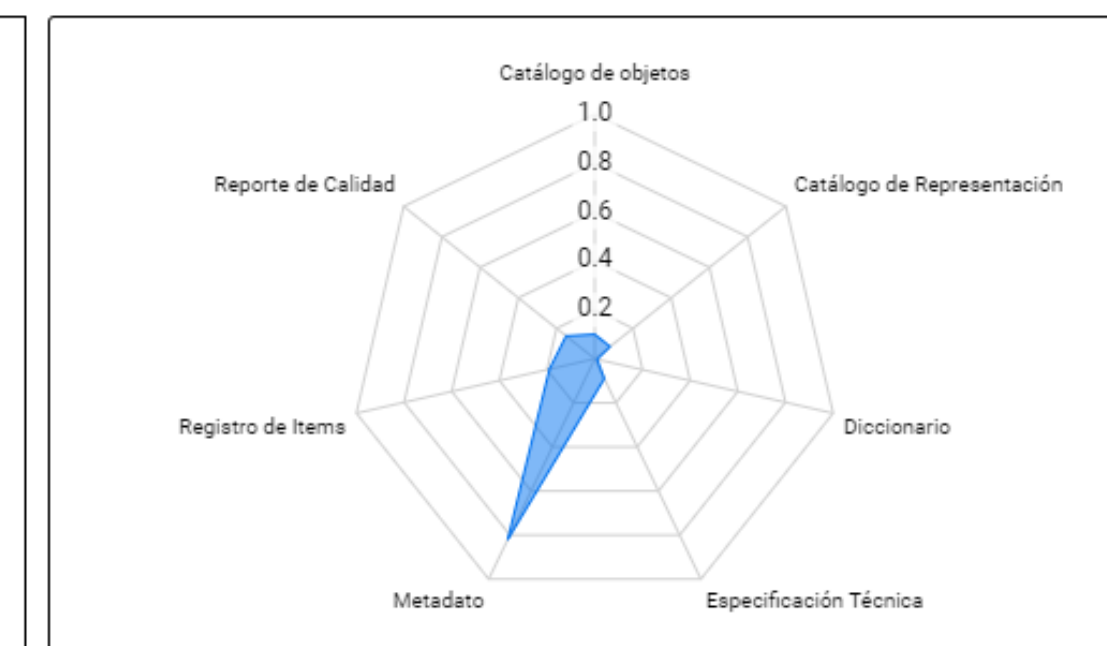
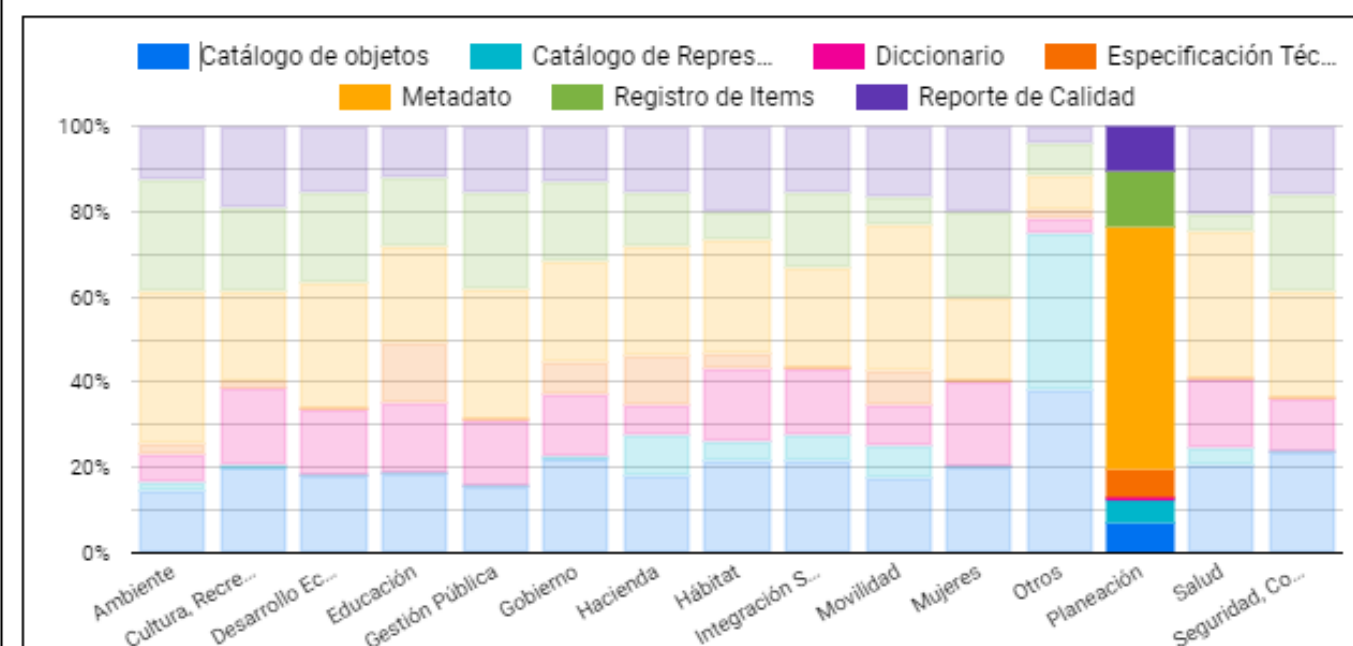
### Servicios con Certificados SSL



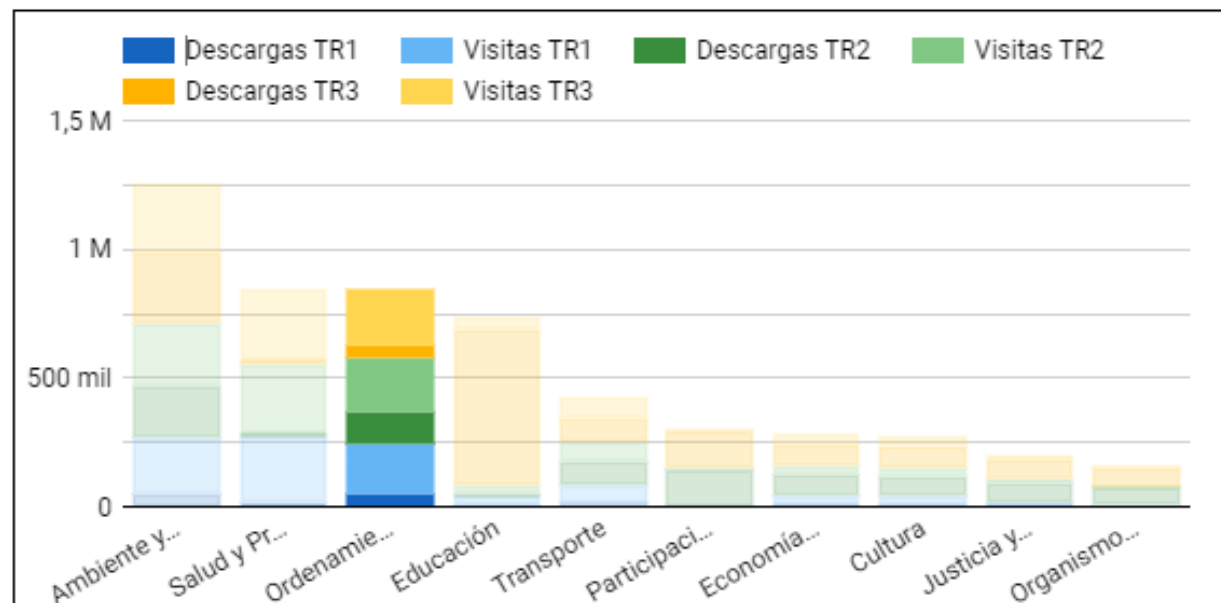
### Estándares por Sector Administrativo



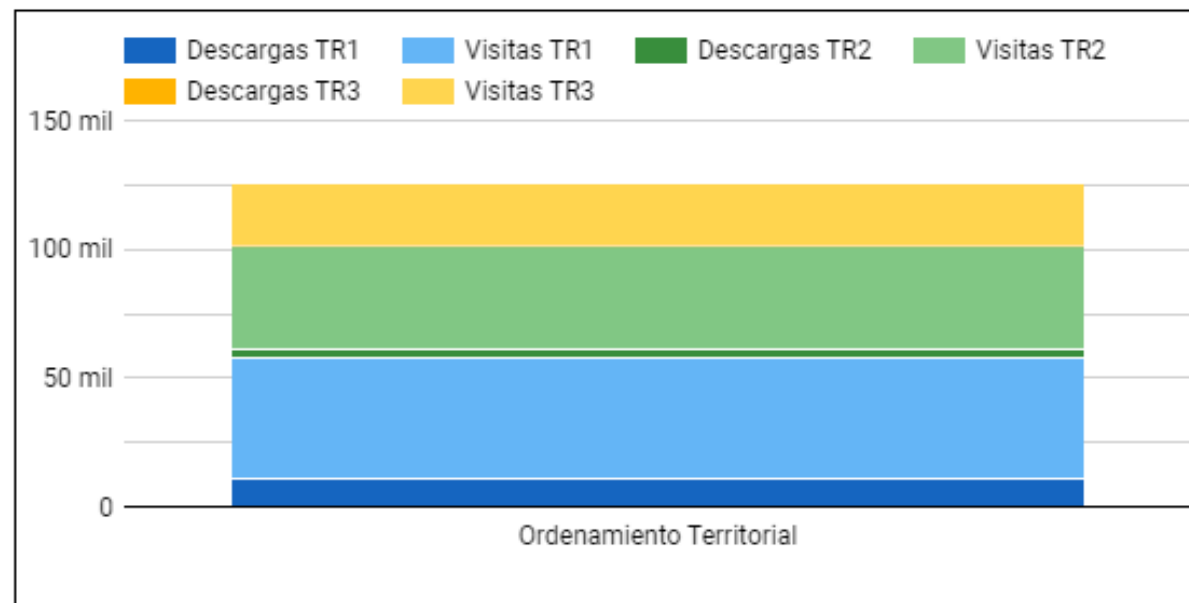
### Estándares por Sector Administrativo



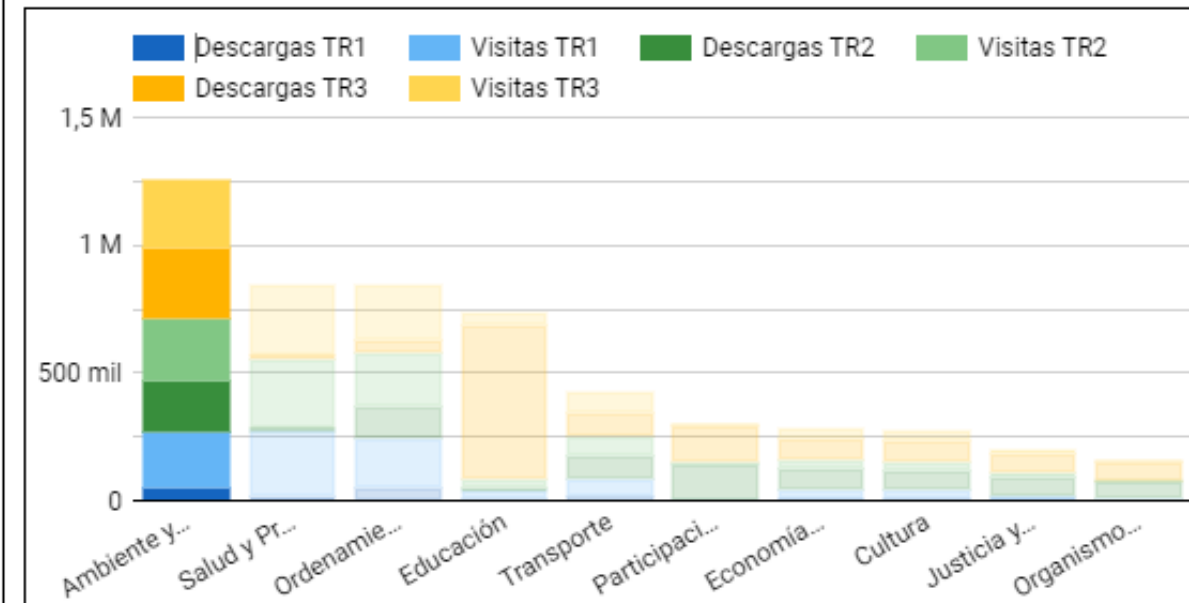
### Uso de Información Geográfica por Temática - de Datos Abiertos



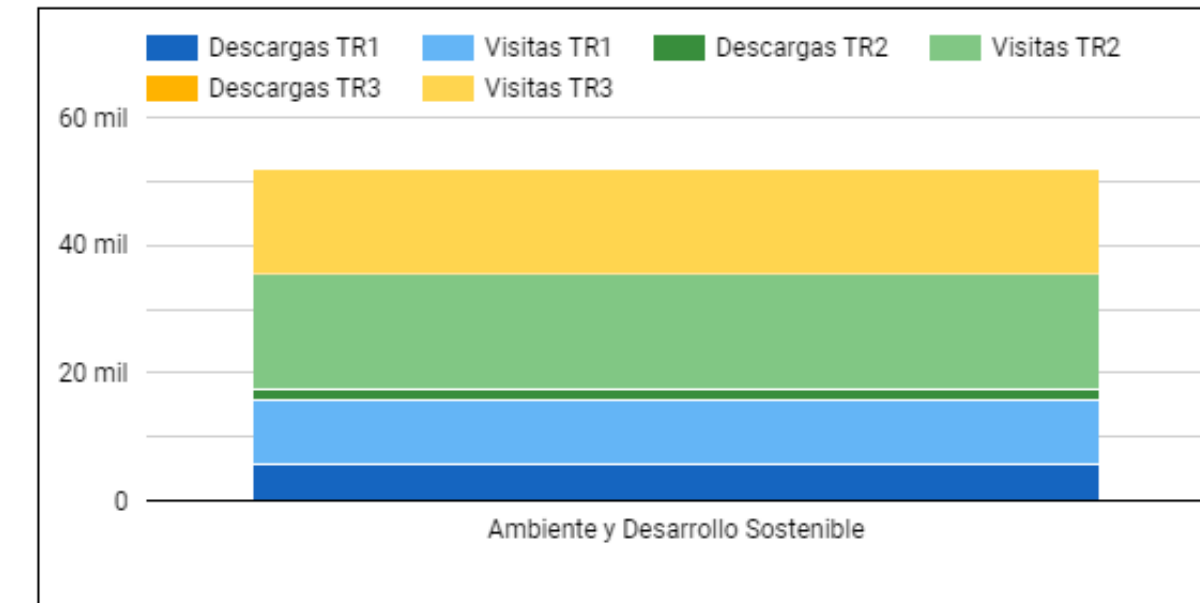
### Uso de Información Geográfica por Temática - Mapas Bogotá



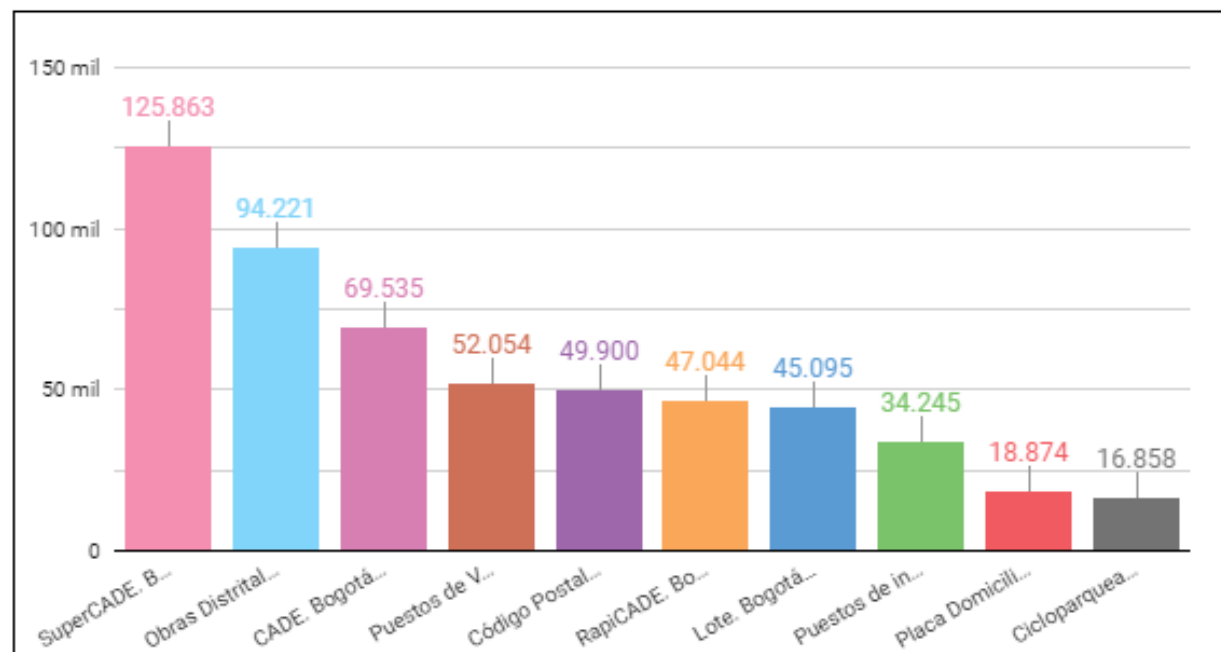
### Uso de Información Geográfica por Temática - de Datos Abiertos



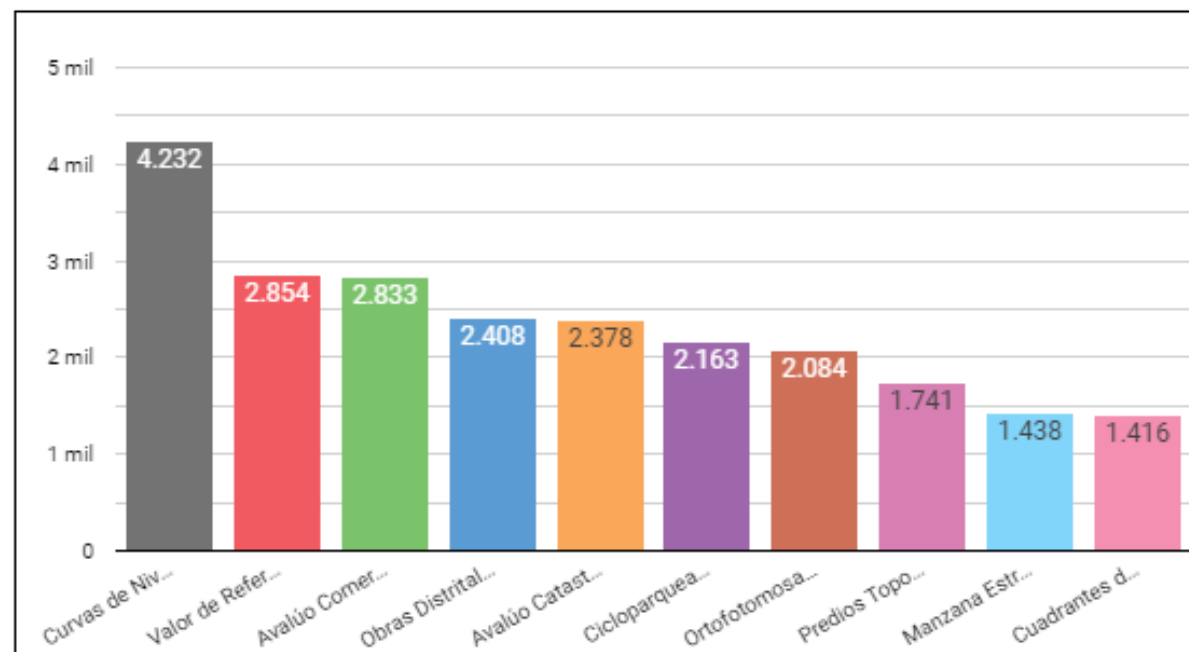
### Uso de Información Geográfica por Temática - Mapas Bogotá



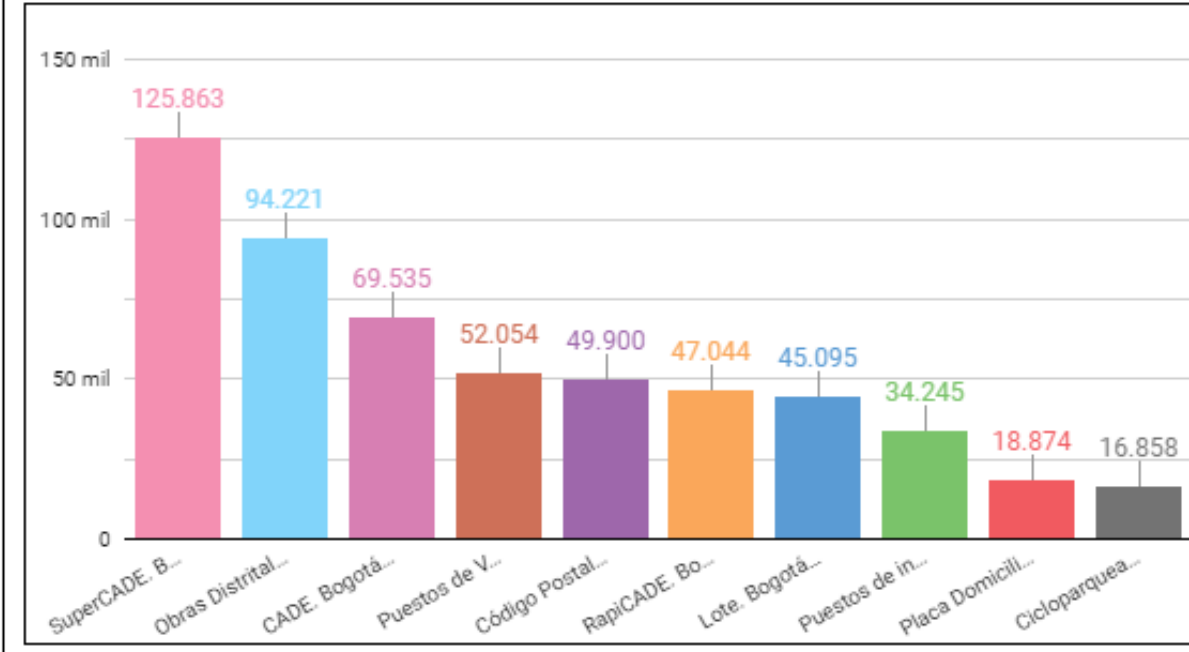
### 10 Datos Más Visitados en la IDE (Año 2022)



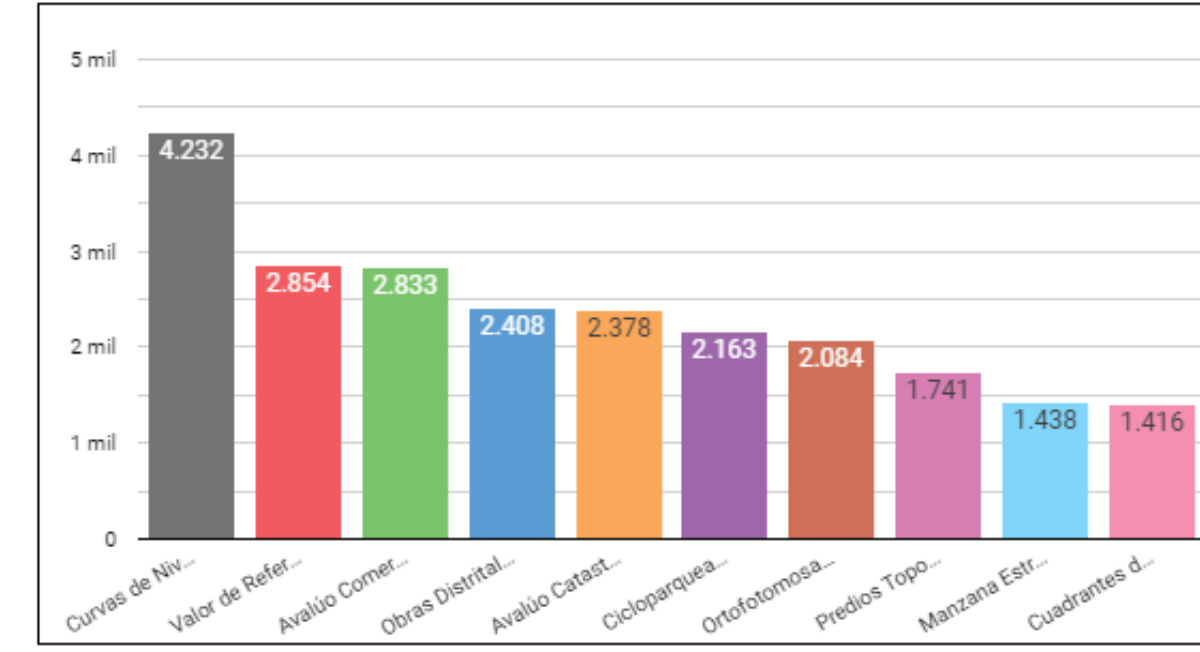
### 10 Datos Más Descargados en la IDE (Año 2022)



### 10 Datos Más Visitados en la IDE (Año 2022)



### 10 Datos Más Descargados en la IDE (Año 2022)





# Reutilización y apropiación de recursos geográficos generados en el distrito

## Inventario de geo portales

### Inmobiliario de Bogotá - Región

Herramienta para la difusión y acceso a la información **de ofertas (venta o arriendo) de inmuebles residenciales y no residenciales**. Permite realizar consultas dinámicas que se visualizan en mapas y tablas de gráficos, para Bogotá/municipios, localidades, UPZ y sectores catastrales. Permite la descarga de informes. Datos desde 2017.



### Cifras del Censo Inmobiliario de Bogotá

Conozca los resultados del proceso de actualización catastral de la **información física, económico y jurídica del inventario de predios de Bogotá**. Genera mapas, gráficos e indicadores, diferenciados por estrato, grupo económico, tipo de suelo, clase de predio, localidades, UPZ y manzanas. Disponible desde la vigencia 2010.



### Indicadores Macroeconómicos

Herramienta interactiva para la consulta de los principales **indicadores macroeconómicos asociados al sector construcción a nivel nacional y para la ciudad de Bogotá**. Incluye un anexo gráfico que permite observar el comportamiento histórico en datos absolutos y variaciones (mensuales, año corrido y anuales). El archivo es descargable.



Cinco (5%) de los recursos geográficos disponibles reutilizados por las entidades miembro de Ideca en servicios y aplicaciones.

- Reporte de **19 geo visores** o portales geográficos distritales por parte de las entidades miembros
- **33 recursos** geográficos dispuestos en la IDE de Bogotá, correspondientes a: 2 Mapas Base, 23 Datos de Referencia, 3 Imágenes y 5 Niveles de Información Temáticos.


# Reutilización y apropiación de recursos geográficos generados en el distrito

## Inventario de geo portales



[Inicio](#)

## ESTADÍSTICAS Y MAPAS



## Obras Locales



Cinco (5%) de los recursos geográficos disponibles reutilizados por las entidades miembro de Ideca en servicios y aplicaciones.

- Reporte de 19 geo visores o portales geográficos distritales por parte de las entidades miembros
- 33 recursos geográficos dispuestos en la IDE de Bogotá, correspondientes a: 2 Mapas Base, 23 Datos de Referencia, 3 Imágenes y 5 Niveles de Información Temáticos.

# Reutilización y apropiación de recursos geográficos generados en el distrito

## Inventario de geo portales

**SIMUR** | Sistema Integrado de Información sobre Movilidad Urbana Regional

- Inicio
- Aplicaciones
- Consultas
- Datos
- Sobre SIMUR
- Indicadores
- Mapas

### Inicio Visor geográfico

#### Visor Geográfico de la Secretaría Distrital de Movilidad

Los datos geográficos disponibles en Mapas Movilidad, en su mayoría, son datos abiertos, es decir, que puedes usarlos para cualquier propósito, siempre y cuando des los créditos a Secretaría de Movilidad, IDECA y a sus miembros, y compartas la mezcla, transformación o creación de nuevos datos bajo la misma licencia.



- Inicio de sesión
- Transparencia y Acceso a la Información Pública
- Atención y servicios a la ciudadanía

- Participa
- Acueducto y alcantarillado
- Ambiente
- La empresa

- Contrate con Nosotros
- Clientes Preferenciales

Trámites y servicios

Otros servicios

Técnicos

Laboratorio

Geográficos

Geoportal

Cuotas Partes  
Pensionales por Cobrar

Atención y servicios a la ciudadanía > Geoportal

### Geoportal

Geoportal es un tipo de portal web que se utiliza para encontrar y acceder a información geográfica y servicios geográficos asociados a través de Internet. Los geoportales son importantes para el uso eficaz de los sistemas de información

geográfica y un elemento clave de la infraestructura de datos.

Esta aplicación utiliza estilos SVG (Scalable Vector Graphics). Esto permite mejorar la calidad de los gráficos y habilitar herramientas de localización, selección

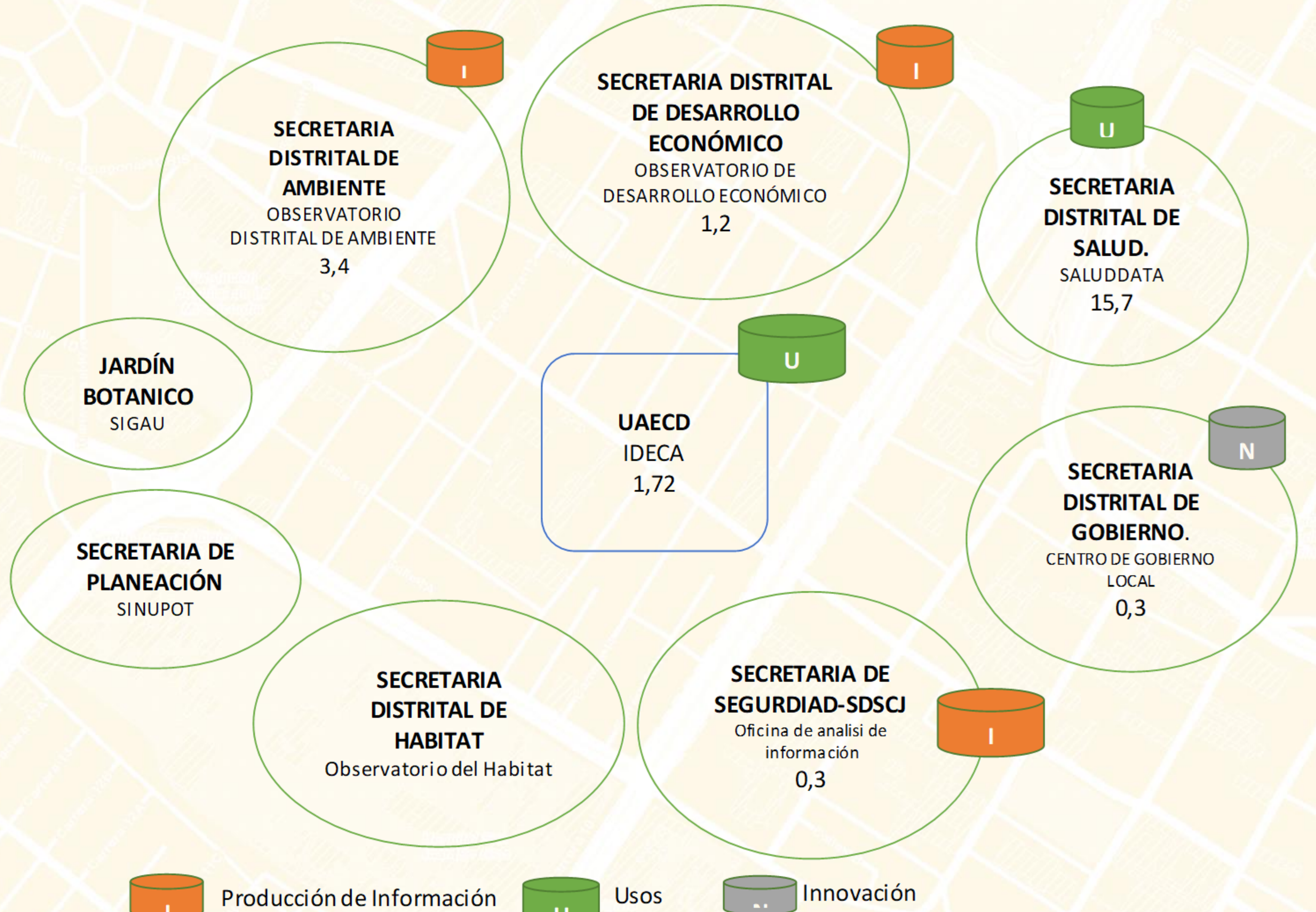
Cinco (5%) de los recursos geográficos disponibles reutilizados por las entidades miembro de Ideca en servicios y aplicaciones.

- Reporte de 19 geo visores o portales geográficos distritales por parte de las entidades miembros
- 33 recursos geográficos: 2 Mapas Base, 23 Datos de Referencia, 3 Imágenes y 5 Niveles de Información Temáticos.



# Modelo Integrado de Costo-Beneficio

## ANÁLISIS INTEGRADO DEL COSTO- BENEFICIO

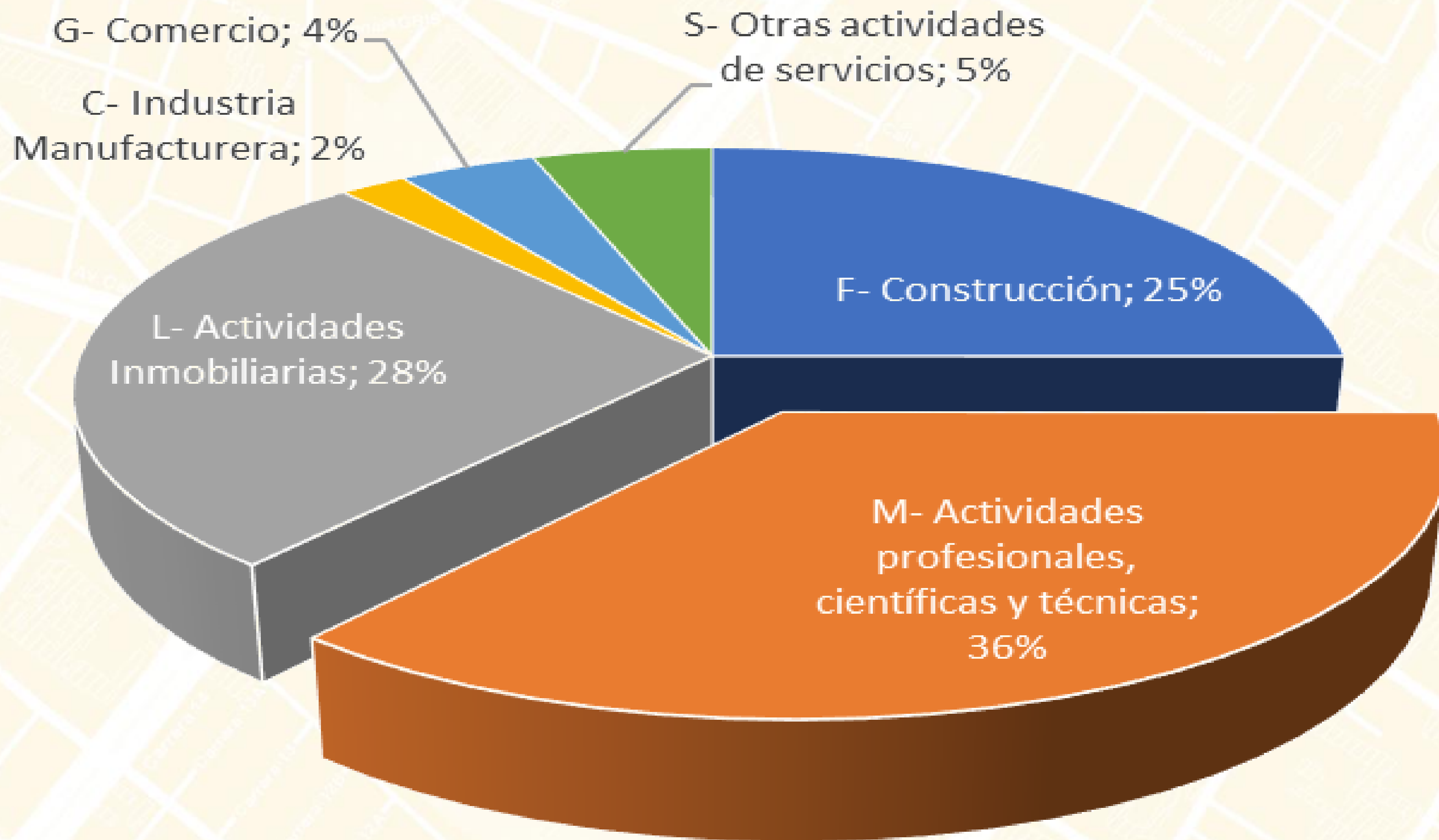


# INDICE DE CITACIONES POR CADA 1.000 PUBLICACIONES 2010-2021

**Modelo de  
Evaluación de  
Impacto**



## DISTRIBUCIÓN PORCENTUAL- IMPORTANCIA EN EL EMPLEO TRIM JUL- SEP 2022



**8.148**  
**ocupaciones**



# Gracias

[ideca@catastrobogota.gov.co](mailto:ideca@catastrobogota.gov.co)



**UAECD**  
Catastro Bogotá



<https://www.ideca.gov.co/>

<https://mapas.bogota.gov.co/>

<https://www.catastrobogota.gov.co>