

Plan de Desarrollo Distrital: 17 - Bogotá Camina Segura

Reporte de gestión e inversión por Entidad o Alcaldía Local

Fecha de Corte: 31/03/2026

0226-Unidad Administrativa Especial de Catastro Distrital-UAEC

En millones de pesos

Objetivo Estratégico / Programa / Meta Plan de Desarrollo / Indicador / Proyecto / Actividad	2026						
	Programado	Compromisos / Contratado	%	Entregado	%	Giros	%
5 - Bogotá confía en su gobierno	\$38.983,07	\$23.223,43	59,57%			\$3.770,77	9,67%
32 - Gobierno abierto, íntegro, transparente y corresponsable	\$27.200,84	\$16.354,85	60,13%			\$2.331,32	8,57%
2269 - Automatizar 5 Trámite(s) catastrales	\$6.315,13	\$2.783,23	44,07%			\$327,19	5,18%

Indicador(es)

(C) 4193 - Número de trámites automatizados

Año	Programación inicial del PD	Programación	Ejecución Vigencia	Avance		
				De la Vigencia	Transcurrido PD	
2024	1,00	1,00	1,00	100,00	N/A	
2025	2,00	2,00	2,00	100,00	N/A	
2026	3,00	3,00	2,00	66,67	66,67	
2027	5,00	5,00		40,00	N/A	
Al plan de desarrollo:				40,00		

Retrasos y soluciones: A la fecha no se presenta retrasos en el desarrollo de las actividades programadas como tampoco se tiene conocimiento de alguna situación que impida su cumplimiento.

Avances y Logros: Al primer trimestre de 2026:

Se elaboró la historia de usuario para las certificaciones de conservación en Catastro en Línea.
Se desarrolló la historia de usuario para el trámite de incorporación de topográficos.
Se formuló el documento de análisis y diseño del trámite de incorporación de topográficos.

Adicionalmente, en el marco del apoyo de la Secretaría General de la Alcaldía Mayor y del Laboratorio de Innovación Pública de Bogotá, se continúa con la revisión orientada a la mejora de los trámites de Englobe y Desenglobe, así como de Cabida y Linderos. De igual forma, en articulación con la Universidad de los Andes, a través de su semillero de lenguaje claro, se avanza en la mejora del trámite de Cabida y Linderos.

8103-Fortalecimiento del acceso y cobertura de los servicios y trámites digitales de la UAEC en Bogotá D.C.		\$6.315,13	\$2.783,23	44,07%			\$327,19	5,18%
1 - Incrementar en 4 Por ciento la satisfacción al ciudadano a partir de la línea base	Creciente	Magnitud:	0,00	0,00			0,00	
	Tipo de actualización	Recursos \$:	\$0,00	\$0,00			\$0,00	
2 - Cumplir al 100 Por ciento la estrategia de servicio al ciudadano	Constante	Magnitud:	100,00	17,20	17,20%		17,20	17,20%
	Tipo de actualización	Recursos \$:	\$957,24	\$956,40	99,91%		\$122,63	12,81%
3 - Desarrollar 1 Estrategia(s) de racionalización de trámites catastrales incluyendo el nivel tecnológico	Constante	Magnitud:	1,00	0,24	24,00%		0,24	24,00%
	Tipo de actualización	Recursos \$:	\$5.257,89	\$1.826,83	34,74%		\$204,56	3,89%
4 - Mantener en 8,72 Unidad(es) la satisfacción de los grupos de valor	Constante	Magnitud:	8,72	0,00	0,00%		0,00	
	Tipo de actualización	Recursos \$:	\$100,00	\$0,00	0,00%		\$0,00	0,00%
2271 - Desarrollar el 100 % de las acciones para disponer una plataforma tecnológica que integre la información geográfica y catastral de Bogotá		\$4.689,08	\$3.475,51	74,12%			\$432,79	9,23%

Indicador(es)

(C) 4195 - Desarrollar una plataforma tecnológica que integre la información geográfica y catastral de Bogotá

Año	Programación inicial del PD	Programación	Ejecución Vigencia	Avance		
				De la Vigencia	Transcurrido PD	
2024	20,00	20,00	20,00	100,00	N/A	
2025	50,00	50,00	50,00	100,00	N/A	
2026	80,00	80,00	57,00	71,25	71,25	
2027	100,00	100,00		57,00	N/A	
Al plan de desarrollo:				57,00		

Retrasos y soluciones: A la fecha no se presenta retrasos en el desarrollo de las actividades programadas como tampoco se tiene conocimiento de alguna situación que impida su cumplimiento.

Avances y Logros: Durante el primer trimestre se registraron avances significativos en el fortalecimiento de la infraestructura de información geográfica y analítica de Bogotá. Se actualizó el dashboard del sistema de evaluación y seguimiento, se documentó el acceso a la herramienta integral de estándares y se consolidó la integración del componente geográfico en los procesos institucionales mediante los talleres del Plan Distrital de Datos, en articulación con la Secretaría General. Se finalizaron pruebas clave de interoperabilidad, se elaboró el diagnóstico del Mapa de Referencia de Bogotá con un nuevo modelo de datos para su actualización semiautomatizada y se avanzó en la migración de Mapas Bogotá a ArcGIS Map JS versión 5. En la plataforma geográfica y catastral se diseñaron módulos estratégicos y se habilitó el entorno de prueba (staging) para validar los cambios, mientras que en el gemelo digital y la volumetría urbana se entregaron insumos técnicos a la Secretaría Distrital de Planeación (SDP), avanzando además en la reclasificación de datos LiDAR. Se publicaron servicios geográficos de la ortoimagen urbana 2025 y se continuó el proceso de certificación en Aviación No Tripulada - Drones (UAS) ante la Aerocivil. En analítica avanzada, se progresó en modelos de identificación de usos prediales, reconocimiento de arbolado urbano mediante Inteligencia Artificial (IA) y espacialización de litigios con técnicas de machine learning (ML). En términos de uso, IDECA alcanzó 1.058.116 usuarios acumulados, equivalente al 29% de la meta anual, y se generaron 5 capas nuevas y actualizaron 10 capas de información con distintas entidades distritales. Finalmente, se diseñó una estrategia integral de comunicaciones y marketing con cronograma y métricas de seguimiento.

8092-Fortalecimiento de la infraestructura de datos espaciales para facilitar la producción, integración, explotación de información geográfica y catastral para potenciar la toma de decisiones en Bogotá		\$4.689,08	\$3.475,51	74,12%			\$432,79	9,23%
1 - Ejecutar el 100 Por ciento de las acciones para la producción y uso de los recursos implementados en la Infraestructura de Datos Espaciales de Bogotá	Constante	Magnitud:	100,00	20,21	20,21%		20,21	20,21%
	Tipo de actualización	Recursos \$:	\$1.576,74	\$1.348,75	85,54%		\$156,53	9,93%

TIPO DE ANUALIZACIÓN PROGRAMADA POR LA ENTIDAD: (S) Suma (K) Constante (C) Creciente (D) Decreciente

Versión: Seguimiento

Meta proyecto de inversión con tipo de actualización diferente a suma. Se debe observar el valor programado y ejecutado de sus magnitudes en cada vigencia.
La programación y ejecución de magnitud de metas de proyecto de inversión incluye la vigencia actual y la vigencia anterior según desagregación efectuada por la entidad, mientras que los recursos corresponden únicamente a la vigencia actual.

Plan de Desarrollo Distrital: 17 - Bogotá Camina Segura

Reporte de gestión e inversión por Entidad o Alcaldía Local

Fecha de Corte: 31/03/2026

0226-Unidad Administrativa Especial de Catastro Distrital-UAEC

En millones de pesos

		2026							
Objetivo Estratégico / Programa / Meta Plan de Desarrollo / Indicador / Proyecto / Actividad		Programado	Compromisos / Contratado	%	Entregado	%	Giros	%	
2 - Ejecutar el 100 Porciento de las acciones para potenciar la toma de decisiones y generación de valor público a partir de la explotación de datos	Constante	Magnitud: 100,00	30,00	30,00%	30,00	30,00%			
	Tipo de anualización	Recursos \$:	\$1.999,09	\$1.277,40	63,90%			\$144,07	7,21%
3 - Ejecutar el 100 Porciento de las actividades para optimizar la gestión catastral a partir de técnicas innovadoras de captura y procesamiento geográfico	Constante	Magnitud: 100,00	13,33	13,33%	13,33	13,33%			
	Tipo de anualización	Recursos \$:	\$1.113,25	\$849,36	76,30%			\$132,19	11,87%
2280 - Mantener el 100 % del censo inmobiliario de Bogotá actualizado			\$16.196,63	\$10.096,11	62,33%			\$1.571,34	9,70%
Indicador(es)									

(K) 4204 - Porcentaje de predios actualizados

Año	Programación inicial del PD	Programación	Ejecución Vigencia	Avance		
				De la Vigencia	Transcurrido PD	
2024	100,00	100,00	100,00	100,00	☆	N/A
2025	100,00	100,00	100,00	100,00	☆	N/A
2026	100,00	100,00	26,12	26,12	!	75,37
2027	100,00	100,00		0,00	!	N/A
Al plan de desarrollo:						56,53

Retrasos y soluciones: A la fecha no se presenta retrasos en el desarrollo de las actividades programadas como tampoco se tiene conocimiento de alguna situación que impida su cumplimiento.

Avances y Logros: En lo corrido de la vigencia se han reconocido 6.387 predios urbanos, se inició la edición cartográfica de 1.712 predios, se realizó control de calidad a 3.562 predios y se efectuó la mutación de 1.897 predios. En el componente económico, se elaboró el documento de recomendación para la determinación de la muestra estadística, tanto para predios en propiedad horizontal (PH) como no propiedad horizontal (NPH). En lo correspondiente a la actualización rural, se culminó la vectorización de la totalidad de los polígonos de las 12 localidades, y se dio inicio al reconocimiento de la zona rural y centros poblados, con 554 predios rurales reconocidos. En el marco del proceso de automatización, durante el mes de marzo se avanzó en el análisis y diseño de la fase II del aplicativo capturador de terreno, incluyendo la incorporación de predios nuevos y de zonas homogéneas geoeconómicas (ZHGE). Adicionalmente, se atendieron 5.560 trámites de conservación, con una oportunidad promedio del 92%, y se definió el mecanismo para la validación de propietarios de registros disponibles hasta el año 2019. En relación con los servicios de gestión y operación catastral multipropósito a nivel nacional, se adelantaron acciones de gestión comercial, entre ellas la creación y difusión de un video promocional sobre los servicios de operación catastral. Asimismo, se realizaron reuniones presenciales y virtuales con entidades territoriales como Yopal, Valle del Cauca, Floridablanca, Cali, Antioquia, Riogrejo y Sopó, en las que se presentó el portafolio de servicios y se formularon propuestas de asesoría en temas como cambio de nombre automático, interoperabilidad, observatorio y habilitación como gestor catastral. Finalmente, se continuó el trabajo articulado con las gerencias Jurídica y Comercial para la validación de productos dirigidos a los territorios y se atendieron los requerimientos de usuarios externos, garantizando el cumplimiento de los procedimientos y tiempos institucionales.

7966-Optimización de la gestión catastral mediante la interoperabilidad, automatización de actividades y captura oportuna de cambios en los predios de la ciudad de Bogotá D.C			\$16.196,63	\$10.096,11	62,33%			\$1.571,34	9,70%
1 - Ejecutar el 100 Porciento del cronograma de actividades de Censo	Constante	Magnitud: 100,00	26,12	26,12%	26,12	26,12%			
	Tipo de anualización	Recursos \$:	\$8.803,37	\$5.872,40	66,71%			\$1.011,40	11,49%
2 - Prestar por demanda el 100 Porciento de los servicios de gestión y/u operación catastral multipropósito a nivel nacional	Constante	Magnitud: 100,00	0,00	0,00%	0,00				
	Tipo de anualización	Recursos \$:	\$3.003,00	\$3,81	0,13%			\$3,22	0,11%
3 - Atender el 100 Porciento de los trámites programados de conservación	Constante	Magnitud: 100,00	61,08	61,08%	61,08	61,08%			
	Tipo de anualización	Recursos \$:	\$4.390,26	\$4.219,90	96,12%			\$556,72	12,68%
33 - Fortalecimiento institucional para un gobierno confiable			\$11.782,23	\$6.868,58	58,30%			\$1.439,45	12,22%
2305 - Realizar el 100 % de las acciones de fortalecimiento tecnológico e institucional orientados a una mejor prestación de los servicios a la ciudadanía			\$11.782,23	\$6.868,58	58,30%			\$1.439,45	12,22%
Indicador(es)									

(K) 4229 - Porcentaje de acciones de fortalecimiento tecnológico e institucional implementadas y orientadas a una mejor prestación de los servicios

Año	Programación inicial del PD	Programación	Ejecución Vigencia	Avance		
				De la Vigencia	Transcurrido PD	
2024	100,00	100,00	99,54	99,54	☆	N/A
2025	100,00	100,00	99,36	99,36	☆	N/A
2026	100,00	100,00	25,64	25,64	!	74,85
2027	100,00	100,00		0,00	!	N/A
Al plan de desarrollo:						56,14

Retrasos y soluciones: A la fecha no se presenta retrasos en el desarrollo de las actividades programadas como tampoco se tiene conocimiento de alguna situación que impida su cumplimiento.

Avances y Logros: Servicios tecnológicos – avance del 20,16%: Se presentan avances en proyectos de transformación digital, gestión catastral e infraestructura tecnológica, con un cumplimiento cercano a lo programado. Se destaca la puesta en producción de Valor YA, la optimización de CatIA, la migración de web e intranet a Drupal, mejoras en herramientas misionales, altos niveles de seguridad tecnológica, mantenimiento exitoso de infraestructura crítica y el aprovisionamiento del SGDEA, garantizando soporte a los objetivos estratégicos. Plan estratégico de Talento Humano - avance del 22,45%: Se desarrollaron actividades de bienestar, capacitación, integridad y Seguridad y Salud en el Trabajo. Asimismo, se avanzó en la actualización de información de servidores, manuales de funciones y situaciones administrativas, y se publicó convocatoria para 31 empleos en encargo. Planes de operación administrativa y financiera - avance del 19,25%: Se registran avances en sostenibilidad contable (85%), integración de facturación con DIAN (40%), mantenimiento locativo (21%), mantenimiento vehicular (22,8%), fortalecimiento logístico (40%) y PIGA (23%). Plan Institucional de Archivo – avance 21,41%: Avances en el PINAR: 60% en aprobación de TRD, 50% en implementación del SGDEA y 71% en el inventario del archivo central con revisión de 2.560 cajas. Plan de contratación – avance 27,54%: Se suscribieron 341 contratos, garantizando el 100 % de la contratación requerida. Además, se tramitaron modificaciones, liquidaciones y cierres de expedientes en SECOP. Plan de gestión jurídica – avance 14,52%: Se revisaron las matrices DOFA, se definieron prioridades de CATIA 2026, se avanzó en el proyecto de espacialización de Conflictos Jurídicos y se aprobó la Política de Prevención del Daño Antijurídico.

TIPO DE ANUALIZACION PROGRAMADA POR LA ENTIDAD: (S) Suma (K) Constante (C) Creciente (D) Decreciente

Versión: Seguimiento

Meta proyecto de inversión con tipo de anualización diferente a suma. Se debe observar el valor programado y ejecutado de sus magnitudes en cada vigencia. La programación y ejecución de magnitud de metas de proyecto de inversión incluye la vigencia actual y la vigencia anterior según desagregación efectuada por la entidad, mientras que los recursos corresponden únicamente a la vigencia actual.

Plan de Desarrollo Distrital: 17 - Bogotá Camina Segura
Reporte de gestión e inversión por Entidad o Alcaldía Local
Fecha de Corte: 31/03/2026
0226-Unidad Administrativa Especial de Catastro Distrital-UAEC
En millones de pesos

			2026				
Objetivo Estratégico / Programa / Meta Plan de Desarrollo / Indicador / Proyecto / Actividad	Programado	Compromisos / Contratado	%	Entregado	%	Giros	%
Servicio de saneamiento fiscal y financiero - avance del 20,16%: Se fortaleció la divulgación de productos y servicios mediante estrategias de relacionamiento y webinars, y se implementó el servicio digital "Valor Ya". Al cierre del trimestre se registran ingresos equivalentes al 95,94% de la meta programada, garantizando el cubrimiento de gastos operativos y la diversificación de ingresos. En el indicador MIPG - avance 30,25%: Se avanzó en la estrategia de rendición de cuentas 2026 y en el plan de fortalecimiento del registro administrativo. Asimismo, la OCI cumplió el 100% del Plan Anual de Auditorías y se realizó la audiencia pública de rendición de cuentas distrital, alcanzando un 27,77% de avance.							
8099-Fortalecimiento tecnológico e institucional orientado a la mejora en la prestación de los servicios a la ciudadanía en Bogotá D.C.	\$11.782,23	\$6.868,58	58,30%			\$1.439,45	12,22%
1 - Ejecutar el 100 Porcentaje del conjunto de proyectos tecnológicos asociados al PETI que cuenten con recursos y se encuentren aprobados; con el fin de cumplir con los servicios de infraestructura estipulados	Constante Magnitud: 100,00	20,16	20,16%	20,16	20,16%		
	Tipo de anualización Recursos \$:	\$7.254,44	\$3.004,02	41,41%		\$802,37	11,06%
2 - Cumplir el 100 Porcentaje del Plan de mercadeo institucional y la estrategia comercial de la UAEC	Constante Magnitud: 100,00	33,94	33,94%	33,94	33,94%		
	Tipo de anualización Recursos \$:	\$947,10	\$672,58	71,01%		\$99,05	10,46%
3 - Ejecutar el 100 Porcentaje del Plan Estratégico de Talento Humano	Constante Magnitud: 100,00	22,45	22,45%	22,45	22,45%		
	Tipo de anualización Recursos \$:	\$378,28	\$214,20	56,62%		\$38,86	10,27%
4 - Cumplir el 100 Porcentaje de los planes operativos	Constante Magnitud: 100,00	19,25	19,25%	19,25	19,25%		
	Tipo de anualización Recursos \$:	\$2.095,11	\$1.994,77	95,21%		\$380,66	18,17%
5 - Cumplir el 100 Porcentaje del plan de sostenibilidad de MIPG	Constante Magnitud: 100,00	30,25	30,25%	30,25	30,25%		
	Tipo de anualización Recursos \$:	\$1.107,30	\$983,01	88,78%		\$118,51	10,70%
Total Entidad o Alcaldía Local	\$38.983,07	\$23.223,43	59,57%			\$3.770,77	9,67%

TIPO DE ANUALIZACION PROGRAMADA POR LA ENTIDAD: (S) Suma (K) Constante (C) Creciente (D) Decreciente

Versión: Seguimiento

Meta proyecto de inversión con tipo de anualización diferente a suma. Se debe observar el valor programado y ejecutado de sus magnitudes en cada vigencia.
 La programación y ejecución de magnitud de metas de proyecto de inversión incluye la vigencia actual y la vigencia anterior según desagregación efectuada por la entidad, mientras que los recursos corresponden únicamente a la vigencia actual.

Plan de Desarrollo Distrital: 17 - Bogotá Camina Segura

Reporte de gestión e inversión por Entidad o Alcaldía Local

Fecha de Corte: 31/03/2026

CÁLCULO DEL PORCENTAJE DE AVANCE DE LOS INDICADORES SEGÚN TIPO DE ANUALIZACIÓN

SUMA

A la vigencia	Ejecutado vigencia / Programado Vigencia
Al transcurrido del Plan	Suma Ejecutado a la Vigencia del Informe / Suma Programado a la Vigencia del Informe
Plan de Desarrollo	Suma Ejecutado a la Vigencia del Informe / Total Programado para el Plan

CONSTANTE

La ejecución es independiente en cada vigencia

A la vigencia	Ejecutado Vigencia / Programado Vigencia
Al transcurrido del Plan	Promedio Ejecutado de los años programados a la vigencia seleccionada / Promedio Programado a la Vigencia Seleccionada
Plan de Desarrollo	Promedio Ejecutado de los años programados / Promedio Años Programados del Plan

CRECIENTE SIN LÍNEA BASE

La ejecución, es el último valor reportado por la entidad sin importar la vigencia

A la vigencia	Última Ejecución a la Vigencia del Informe / Programado Vigencia
Al transcurrido del Plan	Última ejecución a la Vigencia del Informe / Programado Vigencia del Informe
Plan de Desarrollo	Última ejecución del Plan / Programado para el Plan

CRECIENTE CON LÍNEA BASE

La ejecución, es el último valor reportado por la entidad sin importar la vigencia
La línea base debe ser menor o igual al valor de la primera vigencia programada. En caso de ser mayor, el resultado será cero.
Si el resultado del cálculo es negativo el porcentaje de avance se colocará en 0

A la vigencia	(Ejecutado Vigencia - Ejecutado Vigencia Anterior) / (Programado Vigencia - Ejecutado Vigencia Anterior) Para la primer vigencia, el ejecutado vigencia anterior es la línea base Si el programado es igual a la línea base y el ejecutado es superior a lo programado: (Ejecutado Vigencia - Línea base) / (Programado para el Plan - línea base)
Al transcurrido del Plan	(Última Ejecución a la Vigencia del Informe - línea base) / (Programado en la Vigencia del Informe - línea base) Si el programado es igual a la línea base y el ejecutado es superior a lo programado: (Última Ejecución a la Vigencia del Informe - línea base) / (Programado para el Plan - línea base)
Plan de Desarrollo	(Última Ejecución del Plan - línea base) / (Programado para el Plan - línea base)

DECRECIENTE SIN LÍNEA BASE

La ejecución, es el último valor reportado por la entidad sin importar la vigencia

A la vigencia	Programado Vigencia / Última Ejecución a la Vigencia
Al transcurrido del Plan	Programado vigencia / Última Ejecución a la Vigencia del Informe
Plan de Desarrollo	Programado para el Plan / Última Ejecución

DECRECIENTE CON LÍNEA BASE


La ejecución, es el último valor reportado por la entidad sin importar la vigencia
La línea base debe ser menor o igual al valor de la primera vigencia programada. En caso de ser mayor, el resultado será cero.
Si el resultado del cálculo es negativo el porcentaje de avance se colocará en 0


A la vigencia	(Ejecutado Vigencia - Ejecutado Vigencia Anterior) / (Programado Vigencia - Ejecutado Vigencia Anterior) Para la primer vigencia, el ejecutado vigencia anterior es la línea base Si el programado es igual a la línea base y el ejecutado es superior a lo programado: (Ejecutado Vigencia - Línea base) / (Programado para el Plan - línea base)
Al transcurrido del Plan	(Última Ejecución a la Vigencia del Informe - línea base) / (Programado en la Vigencia del Informe - línea base) Si el programado es igual a la línea base y el ejecutado es superior a lo programado: (Última Ejecución a la Vigencia del Informe - línea base) / (Programado para el Plan - línea base)
Plan de Desarrollo	(Última Ejecución del Plan - línea base) / (Programado para el Plan - línea base)


GIROS

El cálculo de porcentaje de giros es el resultado de Giros / Programado

RANGOS DE AVANCE DE LOS INDICADORES

 >=0y<=50

 >50y<=79

 >79y<=90

 >90