



ALCALDÍA MAYOR
DE BOGOTÁ D.C.
HACIENDA
Unidad Administrativa Especial
Catastro Distrital

20 ABR. 2016

RESOLUCIÓN N.º

NO

0623

“Por medio de la cual se ordena la iniciación de la actualización de la formación del catastro de una parte de Bogotá D.C.”

La **DIRECTORA** de la **UNIDAD ADMINISTRATIVA ESPECIAL DE CATASTRO DISTRITAL -UAECD-**, en uso de sus facultades legales, reglamentarias y estatutarias, en especial de las conferidas por Ley 14 de 1983, su Decreto Reglamentario n.º 3496 de 1983, la Resolución IGAC n.º 70 de 2011, demás normas concordantes y

CONSIDERANDO

Que la Unidad Administrativa Especial de Catastro Distrital – UAECD – ha programado la actualización del Catastro de una parte de Bogotá D.C., que comprende 992 sectores catastrales.

Que la actualización proyectada busca mantener al día el censo inmobiliario de la ciudad, minimizando los tiempos que transcurren entre los cambios físicos, jurídicos y económicos de los inmuebles y su incorporación en la base catastral.

Que el artículo 77 de la Resolución IGAC n.º 70 de 2011 enlista las actividades básicas del proceso de formación catastral.

Que el numeral primero del citado artículo señala que la primera actividad de la formación catastral debe ser la expedición y publicación de la resolución que ordena la iniciación del proceso.

Que lo explicado en el anterior considerando se halla en concordancia con lo prescrito en el artículo 78 de la mencionada resolución en cuanto aquel señala que “[e]l proceso de formación se inicia con la resolución por medio de la cual se ordena su iniciación en la unidad orgánica catastral, expedida por [...] el funcionario competente en la autoridad catastral correspondiente”.

Que el artículo 7 de la Resolución n.º. 1055 de 2012, modificatorio al artículo 97 de la Resolución de la n.º 070 de 2011, señala que: “[l]a actualización de la formación catastral consiste en el conjunto de operaciones destinadas a renovar los datos de la formación catastral, revisando los elementos físico y jurídico del catastro y eliminando en el elemento económico las disparidades originadas por cambios físicos, variaciones de uso o de productividad, obras públicas, o condiciones locales del mercado inmobiliario”.

φ

Av. Cra 30 No. 25 - 90
Torre A Pisos 11 y 12
Torre B Piso 2
Tel: 234 7600 - Info: Línea 195
www.catastrobogota.gov.co



No SG-2013005910 A / No SG-2013005910 H

BOGOTÁ
MEJOR
PARA TODOS

X 1 ✓



ALCALDÍA MAYOR
DE BOGOTÁ D.C.
HACIENDA
Unidad Administrativa Especial
Catastro Distrital

20 ABR. 2016

RESOLUCIÓN **NO**

0623

“Por medio de la cual se ordena la iniciación de la actualización de la formación del catastro de una parte de Bogotá D.C.”

Que de conformidad con el artículo 98 de la ya citada Resolución n.º 070 de 2011, las actividades de la actualización de la formación del Catastro serán las mismas que aquellas contempladas para la formación, en lo que aquellas sean compatibles con estas.

Que en mérito de lo expuesto,

RESUELVE

ARTÍCULO 1. ORDENAR que se lleve a cabo – conforme con las normas y procedimientos técnicos consagradas en la Ley 14 de 1983, su Decreto Reglamentario n.º 3496 de 1983, la Resolución IGAC n.º 70 de 2011 y las demás disposiciones complementarias y concordantes – la iniciación de la Actualización de la Formación del Catastro, mediante la ejecución de los trabajos y operaciones pertinentes, de los sectores catastrales que se detallan a continuación:

| No. | Localidad | Nombre Localidad | SECTOR | NOMBRE DEL SECTOR |
|-----|-----------|------------------|--------|--------------------|
| 1 | 4 | SAN CRISTOBAL | 001101 | LAS BRISAS |
| 2 | 4 | SAN CRISTOBAL | 001102 | BUENOS AIRES |
| 3 | 4 | SAN CRISTOBAL | 001103 | VITELMA |
| 4 | 4 | SAN CRISTOBAL | 001104 | MOLINOS DE ORIENTE |
| 5 | 4 | SAN CRISTOBAL | 001106 | SAN BLAS |
| 6 | 4 | SAN CRISTOBAL | 001107 | LAS MERCEDES |
| 7 | 4 | SAN CRISTOBAL | 001108 | SAN CRISTOBAL SUR |
| 8 | 4 | SAN CRISTOBAL | 001109 | LA MARIA |
| 9 | 4 | SAN CRISTOBAL | 001110 | SAN JAVIER |
| 10 | 4 | SAN CRISTOBAL | 001111 | SANTA ANA SUR |
| 11 | 4 | SAN CRISTOBAL | 001112 | PRIMERO DE MAYO |
| 12 | 4 | SAN CRISTOBAL | 001113 | SAN BLAS II |
| 13 | 4 | SAN CRISTOBAL | 001114 | VELODROMO |

CF

Av. Cra 30 No. 25 - 90
Torre A Pisos 11 y 12
Torre B Piso 2
Tel: 234 7600 - Info: Línea 195
www.catastrobogota.gov.co



No SG-2013005910 A / No SG-2013005910 H

**BOGOTÁ
MEJOR
PARA TODOS** ✨



ALCALDÍA MAYOR
DE BOGOTÁ D.C.
HACIENDA
Unidad Administrativa Especial
Catastro Distrital

20 ABR. 2016

RESOLUCIÓN N^o 0623

“Por medio de la cual se ordena la iniciación de la actualización de la formación del catastro de una parte de Bogotá D.C.”

| No. | Localidad | Nombre Localidad | SECTOR | NOMBRE DEL SECTOR |
|-----|-----------|------------------|--------|-------------------|
| 11 | 4 | SAN CRISTOBAL | 001112 | PRIMERO DE MAYO |
| 12 | 4 | SAN CRISTOBAL | 001113 | SAN BLAS II |
| 13 | 4 | SAN CRISTOBAL | 001114 | VELODROMO |
| 14 | 4 | SAN CRISTOBAL | 001115 | MONTE CARLO |
| 15 | 4 | SAN CRISTOBAL | 001116 | TIBAQUE URBANO |
| 16 | 15 | ANTONIO NARINO | 001201 | SEVILLA |
| 17 | 15 | ANTONIO NARINO | 001202 | CIUDAD BERNA |
| 18 | 15 | ANTONIO NARINO | 001203 | CARACAS |
| 19 | 15 | ANTONIO NARINO | 001204 | CIUDAD JARDIN SUR |
| 20 | 4 | SAN CRISTOBAL | 001205 | SOCIEGO |
| 21 | 4 | SAN CRISTOBAL | 001206 | QUINTA RAMOS |
| 22 | 4 | SAN CRISTOBAL | 001207 | NARINO SUR |
| 23 | 15 | ANTONIO NARINO | 001208 | LA HORTUA |
| 24 | 4 | SAN CRISTOBAL | 001209 | MODELO SUR |
| 25 | 4 | SAN CRISTOBAL | 001210 | CALVO SUR |
| 26 | 15 | ANTONIO NARINO | 001211 | POLICARPA |
| 27 | 4 | SAN CRISTOBAL | 001301 | GRANADA SUR |
| 28 | 4 | SAN CRISTOBAL | 001302 | MONTEBELLO |
| 29 | 4 | SAN CRISTOBAL | 001303 | CORDOBA |
| 30 | 4 | SAN CRISTOBAL | 001304 | BELLO HORIZONTE |
| 31 | 4 | SAN CRISTOBAL | 001305 | ATENAS |
| 32 | 4 | SAN CRISTOBAL | 001306 | SAN PEDRO |
| 33 | 4 | SAN CRISTOBAL | 001307 | RAMAJAL |
| 34 | 4 | SAN CRISTOBAL | 001308 | SANTA INES SUR |
| 35 | 4 | SAN CRISTOBAL | 001309 | SAN VICENTE |

Av. Cra 30 No. 25 - 90
Torre A Pisos 11 y 12
Torre B Piso 2
Tel: 234 7600 - Info: Línea 195
www.catastrobogota.gov.co



No SG-2013005910 A / No SG-2013005910 H

BOGOTÁ
MEJOR
PARA TODOS



ALCALDÍA MAYOR
DE BOGOTÁ D.C.
HACIENDA
Unidad Administrativa Especial
Catastro Distrital

20 ABR. 2016

RESOLUCIÓN **NO**


0623

“Por medio de la cual se ordena la iniciación de la actualización de la formación del catastro de una parte de Bogotá D.C.”

| No. | Localidad | Nombre Localidad | SECTOR | NOMBRE DEL SECTOR |
|-----|-----------|------------------|--------|-------------------------|
| 36 | 4 | SAN CRISTOBAL | 001310 | LA VICTORIA |
| 37 | 4 | SAN CRISTOBAL | 001311 | LA GLORIA OCCIDENTAL |
| 38 | 4 | SAN CRISTOBAL | 001312 | LOS ALPES |
| 39 | 4 | SAN CRISTOBAL | 001313 | BELLAVISTA SUR |
| 40 | 4 | SAN CRISTOBAL | 001314 | SAN JOSE SUR ORIENTAL |
| 41 | 4 | SAN CRISTOBAL | 001315 | ALTAMIRA |
| 42 | 4 | SAN CRISTOBAL | 001316 | MORALBA |
| 43 | 4 | SAN CRISTOBAL | 001317 | PUENTE COLORADO |
| 44 | 4 | SAN CRISTOBAL | 001318 | QUINDIO |
| 45 | 4 | SAN CRISTOBAL | 001319 | LA GLORIA ORIENTAL |
| 46 | 4 | SAN CRISTOBAL | 001320 | NUEVA GLORIA |
| 47 | 4 | SAN CRISTOBAL | 001321 | SAN MARTIN SUR |
| 48 | 4 | SAN CRISTOBAL | 001322 | SAN RAFAEL USME |
| 49 | 4 | SAN CRISTOBAL | 001323 | NUEVA DELHI |
| 50 | 4 | SAN CRISTOBAL | 001324 | EL PINAR |
| 51 | 4 | SAN CRISTOBAL | 001325 | JUAN REY (LA PAZ) |
| 52 | 4 | SAN CRISTOBAL | 001327 | LOS LIBERTADORES |
| 53 | 4 | SAN CRISTOBAL | 001328 | SANTA RITA SUR ORIENTAL |
| 54 | 4 | SAN CRISTOBAL | 001329 | EL PARAISO |
| 55 | 4 | SAN CRISTOBAL | 001330 | CANADA O GUIRA |
| 56 | 4 | SAN CRISTOBAL | 001331 | ALTOS DEL ZUQUE |
| 57 | 4 | SAN CRISTOBAL | 001332 | VILLABEL |
| 58 | 4 | SAN CRISTOBAL | 001333 | ALTOS DEL POBLADO |
| 59 | 4 | SAN CRISTOBAL | 001334 | LAS GAVIOTAS |
| 60 | 5 | USME | 001335 | VILLA DIANA |

①

Av. Cra 30 No. 25 - 90
Torre A Pisos 11 y 12
Torre B Piso 2
Tel: 234 7600 - Info: Línea 195
www.catastrobogota.gov.co



No SG-2013005910 A / No SG-2013005910 H

**BOGOTÁ
MEJOR
PARA TODOS**

4



ALCALDÍA MAYOR
DE BOGOTÁ D.C.
HACIENDA
Unidad Administrativa Especial
Catastro Distrital

20 ABR. 2016

RESOLUCIÓN No. ~~NO~~ 0623

“Por medio de la cual se ordena la iniciación de la actualización de la formación del catastro de una parte de Bogotá D.C.”

| No. | Localidad | Nombre Localidad | SECTOR | NOMBRE DEL SECTOR |
|-----|-----------|--------------------|--------|-------------------------|
| 61 | 5 | USME | 001336 | JUAN JOSE RONDON I |
| 62 | 5 | USME | 001337 | SAN PEDRO SUR |
| 63 | 4 | SAN CRISTOBAL | 001338 | LA BELLEZA |
| 64 | 4 | SAN CRISTOBAL | 001339 | BOSQUE DE LOS ALPES |
| 65 | 5 | USME | 001340 | TIHUAQUE |
| 66 | 4 | SAN CRISTOBAL | 001342 | ALTOS DEL ZIPA |
| 67 | 5 | USME | 001344 | LOS SOCHES |
| 68 | 5 | USME | 001345 | DONA LILIANA |
| 69 | 5 | USME | 001346 | CIUDAD LONDRES I |
| 70 | 5 | USME | 001347 | JUAN REY SUR |
| 71 | 5 | USME | 001348 | LA CABANA |
| 72 | 5 | USME | 001349 | CIUDAD LONDRES |
| 73 | 4 | SAN CRISTOBAL | 001350 | YOMASA |
| 74 | 4 | SAN CRISTOBAL | 001352 | LAS GUACAMAYAS II |
| 75 | 4 | SAN CRISTOBAL | 001353 | LAS GUACAMAYAS IV |
| 76 | 4 | SAN CRISTOBAL | 001354 | LAS GUACAMAYAS III |
| 77 | 4 | SAN CRISTOBAL | 001355 | LAS GUACAMAYAS I |
| 78 | 4 | SAN CRISTOBAL | 001356 | VILLA DEL CERRO |
| 79 | 4 | SAN CRISTOBAL | 001357 | SANTA INES SUR II |
| 80 | 4 | SAN CRISTOBAL | 001358 | CHIGUAZA URBANO |
| 81 | 4 | SAN CRISTOBAL | 001362 | ARBOLEDA SANTA TERESITA |
| 82 | 18 | RAFAEL URIBE URIBE | 001401 | SAN JOSE SUR |
| 83 | 18 | RAFAEL URIBE URIBE | 001402 | GUSTAVO RESTREPO |
| 84 | 18 | RAFAEL URIBE URIBE | 001403 | HOSPITAL SAN CARLOS |
| 85 | 18 | RAFAEL URIBE URIBE | 001404 | SOSIEGO SUR |

φ

Av. Cra 30 No. 25 - 90
Torre A Pisos 11 y 12
Torre B Piso 2
Tel: 234 7600 - Info: Línea 195
www.catastrobogota.gov.co



No SG-2013005910 A / No SG-2013005910 H

BOGOTÁ
MEJOR
PARA TODOS





ALCALDÍA MAYOR
DE BOGOTÁ D.C.
HACIENDA
Unidad Administrativa Especial
Catastro Distrital

20 ABR. 2016

0623

RESOLUCIÓN N^o ~~1~~

“Por medio de la cual se ordena la iniciación de la actualización de la formación del catastro de una parte de Bogotá D.C.”

| No. | Localidad | Nombre Localidad | SECTOR | NOMBRE DEL SECTOR |
|-----|-----------|--------------------|--------|------------------------|
| 86 | 4 | SAN CRISTOBAL | 001405 | VEINTE DE JULIO |
| 87 | 4 | SAN CRISTOBAL | 001406 | SAN ISIDRO |
| 88 | 4 | SAN CRISTOBAL | 001407 | SURAMERICA |
| 89 | 4 | SAN CRISTOBAL | 001408 | VILLA DE LOS ALPES |
| 90 | 4 | SAN CRISTOBAL | 001409 | LAS LOMAS |
| 91 | 18 | RAFAEL URIBE URIBE | 001410 | MARCO FIDEL SUAREZ |
| 92 | 18 | RAFAEL URIBE URIBE | 001411 | SAN JORGE SUR |
| 93 | 18 | RAFAEL URIBE URIBE | 001412 | GRANJAS SAN PABLO |
| 94 | 18 | RAFAEL URIBE URIBE | 001413 | LA RESURRECCION |
| 95 | 18 | RAFAEL URIBE URIBE | 001414 | MOLINOS DEL SUR |
| 96 | 18 | RAFAEL URIBE URIBE | 001415 | MARCO FIDEL SUAREZ I |
| 97 | 18 | RAFAEL URIBE URIBE | 001416 | SAN AGUSTIN |
| 98 | 18 | RAFAEL URIBE URIBE | 001417 | LOS MOLINOS |
| 99 | 18 | RAFAEL URIBE URIBE | 001418 | MARRUECOS |
| 100 | 18 | RAFAEL URIBE URIBE | 001419 | CALLEJON SANTA BARBARA |
| 101 | 18 | RAFAEL URIBE URIBE | 001420 | EL PLAYON |
| 102 | 18 | RAFAEL URIBE URIBE | 001421 | DIANA TURBAY |
| 103 | 18 | RAFAEL URIBE URIBE | 001422 | DIANA TURBAY ARRAYANES |
| 104 | 18 | RAFAEL URIBE URIBE | 001423 | ARBOLEDA SUR |
| 105 | 4 | SAN CRISTOBAL | 001424 | BARCELONA SUR |
| 106 | 18 | RAFAEL URIBE URIBE | 001425 | GRANJAS DE SANTA SOFIA |
| 107 | 18 | RAFAEL URIBE URIBE | 001426 | SAN LUIS |
| 108 | 18 | RAFAEL URIBE URIBE | 001427 | PUERTO RICO |
| 109 | 18 | RAFAEL URIBE URIBE | 001428 | CERROS DE ORIENTE |
| 110 | 18 | RAFAEL URIBE URIBE | 001429 | GUIPARMA |

9

Av. Cra 30 No. 25 - 90
Torre A Pisos 11 y 12
Torre B Piso 2
Tel: 234 7600 - Info: Línea 195
www.catastrobogota.gov.co



No SG-2013005910 A / No SG-2013005910 H

BOGOTÁ
MEJOR
PARA TODOS

*

6



ALCALDÍA MAYOR
DE BOGOTÁ D.C.
HACIENDA
Unidad Administrativa Especial
Catastro Distrital

20 ABR. 2016

RESOLUCIÓN No. **NO** 0623

“Por medio de la cual se ordena la iniciación de la actualización de la formación del catastro de una parte de Bogotá D.C.”

| No. | Localidad | Nombre Localidad | SECTOR | NOMBRE DEL SECTOR |
|-----|-----------|--------------------|--------|-----------------------|
| 111 | 4 | SAN CRISTOBAL | 001430 | VILLA DE LOS ALPES I |
| 112 | 18 | RAFAEL URIBE URIBE | 001431 | LA RESURRECCION I |
| 113 | 18 | RAFAEL URIBE URIBE | 001432 | DIANA TURBAY CULTIVOS |
| 114 | 18 | RAFAEL URIBE URIBE | 001434 | CARMEN DEL SOL |
| 115 | 18 | RAFAEL URIBE URIBE | 001435 | LOS ARRAYANES II |
| 116 | 15 | ANTONIO NARINO | 002101 | LA FRAGUITA |
| 117 | 15 | ANTONIO NARINO | 002102 | SAN ANTONIO |
| 118 | 15 | ANTONIO NARINO | 002103 | RESTREPO |
| 119 | 15 | ANTONIO NARINO | 002104 | RESTREPO OCCIDENTAL |
| 120 | 15 | ANTONIO NARINO | 002105 | SANTANDER |
| 121 | 15 | ANTONIO NARINO | 002106 | SENA |
| 122 | 15 | ANTONIO NARINO | 002107 | LA FRAGUA |
| 123 | 18 | RAFAEL URIBE URIBE | 002201 | OLAYA |
| 124 | 18 | RAFAEL URIBE URIBE | 002202 | QUIROGA |
| 125 | 18 | RAFAEL URIBE URIBE | 002203 | QUIROGA CENTRAL |
| 126 | 18 | RAFAEL URIBE URIBE | 002204 | QUIROGA SUR |
| 127 | 18 | RAFAEL URIBE URIBE | 002205 | SANTA LUCIA |
| 128 | 18 | RAFAEL URIBE URIBE | 002209 | QUIROGA I |
| 129 | 15 | ANTONIO NARINO | 002301 | EDUARDO FREY |
| 130 | 15 | ANTONIO NARINO | 002302 | SANTANDER SUR |
| 131 | 18 | RAFAEL URIBE URIBE | 002303 | CENTENARIO |
| 132 | 18 | RAFAEL URIBE URIBE | 002304 | SANTIAGO PEREZ |
| 133 | 18 | RAFAEL URIBE URIBE | 002305 | LIBERTADOR |
| 134 | 18 | RAFAEL URIBE URIBE | 002306 | BRAVO PAEZ |
| 135 | 18 | RAFAEL URIBE URIBE | 002307 | INGLES |

9

Av. Cra 30 No. 25 - 90
Torre A Pisos 11 y 12
Torre B Piso 2
Tel: 234 7600 - Info: Línea 195
www.catastrobogota.gov.co



No SG-2013005910 A / No SG-2013005910 H

BOGOTÁ
MEJOR
PARA TODOS



ALCALDÍA MAYOR
DE BOGOTÁ D.C.
HACIENDA
Unidad Administrativa Especial
Catastro Distrital

20 ABR. 2016

0623

RESOLUCIÓN N^o 0623

“Por medio de la cual se ordena la iniciación de la actualización de la formación del catastro de una parte de Bogotá D.C.”

| No. | Localidad | Nombre Localidad | SECTOR | NOMBRE DEL SECTOR |
|-----|-----------|--------------------|--------|---------------------------|
| 136 | 18 | RAFAEL URIBE URIBE | 002308 | CLARET |
| 137 | 15 | ANTONIO NARINO | 002309 | VILLA MAYOR ORIENTAL |
| 138 | 18 | RAFAEL URIBE URIBE | 002310 | MURILLO TORO |
| 139 | 18 | RAFAEL URIBE URIBE | 002311 | VILLA MAYOR |
| 140 | 6 | TUNJUELITO | 002401 | TUNAL ORIENTAL |
| 141 | 6 | TUNJUELITO | 002402 | SAN VICENTE FERRER |
| 142 | 6 | TUNJUELITO | 002403 | VENECIA OCCIDENTAL |
| 143 | 6 | TUNJUELITO | 002404 | VENECIA |
| 144 | 6 | TUNJUELITO | 002405 | ESCUELA GENERAL SANTANDER |
| 145 | 6 | TUNJUELITO | 002406 | SAMORE |
| 146 | 6 | TUNJUELITO | 002407 | EL CARMEN |
| 147 | 6 | TUNJUELITO | 002408 | FATIMA |
| 148 | 6 | TUNJUELITO | 002409 | NUEVO MUZU |
| 149 | 6 | TUNJUELITO | 002410 | PARQUE EL TUNAL |
| 150 | 6 | TUNJUELITO | 002411 | ISLA DEL SOL |
| 151 | 19 | CIUDAD BOLIVAR | 002412 | VERONA |
| 152 | 6 | TUNJUELITO | 002413 | MUZU |
| 153 | 19 | CIUDAD BOLIVAR | 002414 | ISMAEL PERDOMO |
| 154 | 19 | CIUDAD BOLIVAR | 002415 | MADELENA |
| 155 | 19 | CIUDAD BOLIVAR | 002416 | EL ENSUENO |
| 156 | 19 | CIUDAD BOLIVAR | 002417 | BARLOVENTO |
| 157 | 19 | CIUDAD BOLIVAR | 002418 | LA ESTANCIA |
| 158 | 19 | CIUDAD BOLIVAR | 002419 | RINCON DE LA VALVANERA |
| 159 | 19 | CIUDAD BOLIVAR | 002420 | LA CORUNA |
| 160 | 19 | CIUDAD BOLIVAR | 002421 | RAFAEL ESCAMILLA |

9

Av. Cra 30 No. 25 - 90
Torre A Pisos 11 y 12
Torre B Piso 2
Tel: 234 7600 - Info: Línea 195
www.catastrobogota.gov.co



No SG-2013005910 A / No SG-2013005910 H

BOGOTÁ
MEJOR
PARA TODOS

W8



ALCALDÍA MAYOR
DE BOGOTÁ D.C.
HACIENDA
Unidad Administrativa Especial
Catastro Distrital

'20 ABR. 2016'

RESOLUCIÓN No. **NO** 0623

“Por medio de la cual se ordena la iniciación de la actualización de la formación del catastro de una parte de Bogotá D.C.”

| No. | Localidad | Nombre Localidad | SECTOR | NOMBRE DEL SECTOR |
|-----|-----------|------------------|--------|---------------------------|
| 161 | 19 | CIUDAD BOLIVAR | 002422 | ATLANTA |
| 162 | 19 | CIUDAD BOLIVAR | 002423 | ESPINO |
| 163 | 19 | CIUDAD BOLIVAR | 002424 | RINCON DE GALICIA |
| 164 | 19 | CIUDAD BOLIVAR | 002426 | SANTO DOMINGO |
| 165 | 19 | CIUDAD BOLIVAR | 002427 | GALICIA |
| 166 | 19 | CIUDAD BOLIVAR | 002428 | PRIMAVERA II |
| 167 | 19 | CIUDAD BOLIVAR | 002429 | MARIA CANO |
| 168 | 19 | CIUDAD BOLIVAR | 002430 | LAS BRISAS |
| 169 | 19 | CIUDAD BOLIVAR | 002431 | POTOSI |
| 170 | 19 | CIUDAD BOLIVAR | 002432 | ARBORIZADORA BAJA |
| 171 | 19 | CIUDAD BOLIVAR | 002433 | EL PENON DEL CORTIJO |
| 172 | 19 | CIUDAD BOLIVAR | 002434 | JERUSALEN |
| 173 | 19 | CIUDAD BOLIVAR | 002435 | EL CHIRCAL SUR |
| 174 | 19 | CIUDAD BOLIVAR | 002436 | BELLAVISTA |
| 175 | 19 | CIUDAD BOLIVAR | 002437 | LA PRADERA |
| 176 | 19 | CIUDAD BOLIVAR | 002438 | SIERRA MORENA |
| 177 | 19 | CIUDAD BOLIVAR | 002439 | SIERRA MORENA |
| 178 | 19 | CIUDAD BOLIVAR | 002440 | SIERRA MORENA |
| 179 | 19 | CIUDAD BOLIVAR | 002441 | LOS TRES REYES I |
| 180 | 19 | CIUDAD BOLIVAR | 002442 | SANTA VIVIANA |
| 181 | 19 | CIUDAD BOLIVAR | 002443 | LA PRIMAVERA I |
| 182 | 19 | CIUDAD BOLIVAR | 002444 | SIERRA MORENA II |
| 183 | 19 | CIUDAD BOLIVAR | 002445 | CARACOLI |
| 184 | 19 | CIUDAD BOLIVAR | 002446 | LOS TRES REYES |
| 185 | 19 | CIUDAD BOLIVAR | 002447 | EL MIRADOR DE LA ESTANCIA |

8

Av. Cra 30 No. 25 - 90
Torre A Pisos 11 y 12
Torre B Piso 2
Tel: 234 7600 - Info: Línea 195
www.catastrobogota.gov.co



No SG-2013005910 A / No SG-2013005910 H

BOGOTÁ
MEJOR
PARA TODOS



ALCALDÍA MAYOR
DE BOGOTÁ D.C.
HACIENDA
Unidad Administrativa Especial
Catastro Distrital

20 ABR. 2016

0623

RESOLUCIÓN No. **NO**

“Por medio de la cual se ordena la iniciación de la actualización de la formación del catastro de una parte de Bogotá D.C.”

| No. | Localidad | Nombre Localidad | SECTOR | NOMBRE DEL SECTOR |
|-----|-----------|--------------------|--------|-------------------------|
| 186 | 19 | CIUDAD BOLIVAR | 002448 | PERDOMO ALTO |
| 187 | 19 | CIUDAD BOLIVAR | 002449 | ESPINO I |
| 188 | 19 | CIUDAD BOLIVAR | 002450 | PERDOMO ALTO |
| 189 | 19 | CIUDAD BOLIVAR | 002451 | SAN ANTONIO DEL MIRADOR |
| 190 | 19 | CIUDAD BOLIVAR | 002453 | CIUDAD BOLIVAR |
| 191 | 19 | CIUDAD BOLIVAR | 002455 | LA VALVANERA |
| 192 | 19 | CIUDAD BOLIVAR | 002456 | QUIBA I |
| 193 | 19 | CIUDAD BOLIVAR | 002460 | ARBORIZADORA ALTA I |
| 194 | 19 | CIUDAD BOLIVAR | 002461 | ARBORIZADORA ALTA II |
| 195 | 6 | TUNJUELITO | 002501 | SAN CARLOS |
| 196 | 19 | CIUDAD BOLIVAR | 002502 | MILLAN |
| 197 | 5 | USME | 002503 | LA AURORA |
| 198 | 19 | CIUDAD BOLIVAR | 002504 | COMPARTIR |
| 199 | 5 | USME | 002505 | NUEVO SAN ANDRES |
| 200 | 5 | USME | 002506 | GRAN YOMASA |
| 201 | 6 | TUNJUELITO | 002507 | ABRAHAM LINCOLN |
| 202 | 6 | TUNJUELITO | 002508 | TUNJUELITO |
| 203 | 6 | TUNJUELITO | 002509 | SAN BENITO |
| 204 | 18 | RAFAEL URIBE URIBE | 002510 | LA PICOTA ORIENTAL |
| 205 | 18 | RAFAEL URIBE URIBE | 002511 | LA PICOTA |
| 206 | 6 | TUNJUELITO | 002512 | AREA ARTILLERIA |
| 207 | 19 | CIUDAD BOLIVAR | 002513 | LAS ACACIAS |
| 208 | 19 | CIUDAD BOLIVAR | 002514 | MEISSEN |
| 209 | 19 | CIUDAD BOLIVAR | 002515 | SAN FRANCISCO |
| 210 | 19 | CIUDAD BOLIVAR | 002516 | MEXICO |

6

Av. Cra 30 No. 25 - 90
Torre A Pisos 11 y 12
Torre B Piso 2
Tel: 234 7600 - Info: Línea 195
www.catastrobogota.gov.co



No SG-2013005910 A / No SG-2013005910 H

BOGOTÁ
MEJOR
PARA TODOS



ALCALDÍA MAYOR
DE BOGOTÁ D.C.
HACIENDA
Unidad Administrativa Especial
Catastro Distrital

20 ABR. 2016

0623

RESOLUCIÓN N^o 0623

“Por medio de la cual se ordena la iniciación de la actualización de la formación del catastro de una parte de Bogotá D.C.”

| No. | Localidad | Nombre Localidad | SECTOR | NOMBRE DEL SECTOR |
|-----|-----------|--------------------|--------|----------------------|
| 211 | 19 | CIUDAD BOLIVAR | 002517 | LUCERO DEL SUR |
| 212 | 19 | CIUDAD BOLIVAR | 002518 | RONDA |
| 213 | 5 | USME | 002519 | DANUBIO |
| 214 | 19 | CIUDAD BOLIVAR | 002520 | LAS MANAS |
| 215 | 19 | CIUDAD BOLIVAR | 002521 | LUCERO ALTO |
| 216 | 19 | CIUDAD BOLIVAR | 002522 | EL MOCHUELO ORIENTAL |
| 217 | 19 | CIUDAD BOLIVAR | 002523 | LA ALAMEDA |
| 218 | 5 | USME | 002524 | LA ANDREA |
| 219 | 5 | USME | 002525 | BARRANQUILLITA |
| 220 | 5 | USME | 002526 | SANTA LIBRADA |
| 221 | 5 | USME | 002527 | LA CABANA |
| 222 | 5 | USME | 002528 | SANTA LIBRADA NORTE |
| 223 | 5 | USME | 002529 | LA MARICHUELA |
| 224 | 19 | CIUDAD BOLIVAR | 002530 | QUIBA |
| 225 | 19 | CIUDAD BOLIVAR | 002531 | CANDELARIA LA NUEVA |
| 226 | 19 | CIUDAD BOLIVAR | 002532 | QUINTAS DEL SUR |
| 227 | 19 | CIUDAD BOLIVAR | 002533 | SOTAVENTO |
| 228 | 19 | CIUDAD BOLIVAR | 002534 | CASA DE TEJA |
| 229 | 18 | RAFAEL URIBE URIBE | 002535 | PALERMO SUR |
| 230 | 5 | USME | 002536 | MONTEBLANCO |
| 231 | 5 | USME | 002537 | CHUNIZA |
| 232 | 5 | USME | 002538 | USMINIA |
| 233 | 19 | CIUDAD BOLIVAR | 002539 | SAN RAFAEL |
| 234 | 19 | CIUDAD BOLIVAR | 002540 | ESTRELLA DEL SUR |
| 235 | 5 | USME | 002541 | GRANADA SUR |

9

Av. Cra 30 No. 25 - 90
Torre A Pisos 11 y 12
Torre B Piso 2
Tel: 234 7600 - Info: Línea 195
www.catastrobogota.gov.co



No SG-2013005910 A / No SG-2013005910 H

BOGOTÁ
MEJOR
PARA TODOS



ALCALDÍA MAYOR
DE BOGOTÁ D.C.
HACIENDA
Unidad Administrativa Especial
Catastro Distrital

20 ABR. 2016

RESOLUCIÓN N^º

0623

“Por medio de la cual se ordena la iniciación de la actualización de la formación del catastro de una parte de Bogotá D.C.”

| No. | Localidad | Nombre Localidad | SECTOR | NOMBRE DEL SECTOR |
|-----|-----------|--------------------|--------|------------------------|
| 236 | 5 | USME | 002542 | SERRANIAS |
| 237 | 5 | USME | 002543 | COMUNEROS |
| 238 | 19 | CIUDAD BOLIVAR | 002544 | LOS LAURELES II |
| 239 | 19 | CIUDAD BOLIVAR | 002545 | EL SATELITE |
| 240 | 19 | CIUDAD BOLIVAR | 002546 | NACIONES UNIDAS |
| 241 | 19 | CIUDAD BOLIVAR | 002547 | EL TESORO |
| 242 | 5 | USME | 002548 | EL VIRREY |
| 243 | 19 | CIUDAD BOLIVAR | 002549 | VILLA GLORIA |
| 244 | 5 | USME | 002550 | DUITAMA |
| 245 | 5 | USME | 002551 | ALASKA |
| 246 | 19 | CIUDAD BOLIVAR | 002552 | JUAN PABLO II |
| 247 | 19 | CIUDAD BOLIVAR | 002553 | SUMAPAZ |
| 248 | 19 | CIUDAD BOLIVAR | 002554 | GIBRALTAR SUR |
| 249 | 5 | USME | 002555 | SAN JUAN BAUTISTA |
| 250 | 5 | USME | 002556 | DESARROLLO BRAZUELOS I |
| 251 | 19 | CIUDAD BOLIVAR | 002557 | JUAN JOSE RONDON |
| 252 | 19 | CIUDAD BOLIVAR | 002558 | VILLAS EL DIAMANTE |
| 253 | 19 | CIUDAD BOLIVAR | 002559 | LOS ALPES SUR |
| 254 | 19 | CIUDAD BOLIVAR | 002560 | BELLAVISTA LUCERO ALTO |
| 255 | 19 | CIUDAD BOLIVAR | 002561 | CORDILLERA DEL SUR |
| 256 | 19 | CIUDAD BOLIVAR | 002562 | CENTRAL DE MEZCLAS |
| 257 | 5 | USME | 002563 | EL PEDREGAL |
| 258 | 19 | CIUDAD BOLIVAR | 002564 | EL MINUTO DE MARIA |
| 259 | 19 | CIUDAD BOLIVAR | 002565 | PARAISO QUIBA |
| 260 | 18 | RAFAEL URIBE URIBE | 002566 | LA PAZ |

9

Av. Cra 30 No. 25 - 90
Torre A Pisos 11 y 12
Torre B Piso 2
Tel: 234 7600 - Info: Línea 195
www.catastrobogota.gov.co



No SG-2013005910 A / No SG-2013005910 H

BOGOTÁ
MEJOR
PARA TODOS



ALCALDÍA MAYOR
DE BOGOTÁ D.C.
HACIENDA
Unidad Administrativa Especial
Catastro Distrital

20 ABR. 2016

RESOLUCIÓN No. **NO**

0623

“Por medio de la cual se ordena la iniciación de la actualización de la formación del catastro de una parte de Bogotá D.C.”

| No. | Localidad | Nombre Localidad | SECTOR | NOMBRE DEL SECTOR |
|-----|-----------|------------------|--------|------------------------|
| 261 | 19 | CIUDAD BOLIVAR | 002568 | ARBORIZADORA ALTA |
| 262 | 19 | CIUDAD BOLIVAR | 002569 | ARBORIZADORA ALTA |
| 263 | 19 | CIUDAD BOLIVAR | 002570 | EL MIRADOR |
| 264 | 5 | USME | 002571 | ANTONIO JOSE DE SUCRE |
| 265 | 5 | USME | 002572 | SALAZAR USME |
| 266 | 19 | CIUDAD BOLIVAR | 002573 | ARBORIZADORA ALTA |
| 267 | 19 | CIUDAD BOLIVAR | 002574 | CEDRITOS DEL SUR |
| 268 | 19 | CIUDAD BOLIVAR | 002575 | CERRO COLORADO |
| 269 | 5 | USME | 002576 | SERRANIAS I |
| 270 | 5 | USME | 002577 | DANUBIO II |
| 271 | 19 | CIUDAD BOLIVAR | 002578 | ARABIA |
| 272 | 19 | CIUDAD BOLIVAR | 002579 | VILLA CANDELARIA |
| 273 | 19 | CIUDAD BOLIVAR | 002580 | BELLA FLOR |
| 274 | 19 | CIUDAD BOLIVAR | 002581 | LA TORRE |
| 275 | 19 | CIUDAD BOLIVAR | 002582 | BELLA FLOR SUR |
| 276 | 19 | CIUDAD BOLIVAR | 002583 | QUIBA URBANO |
| 277 | 19 | CIUDAD BOLIVAR | 002584 | EL MOCHUELO |
| 278 | 19 | CIUDAD BOLIVAR | 002585 | EL MOCHUELO URBANO |
| 279 | 5 | USME | 002586 | YOMASA NORTE |
| 280 | 19 | CIUDAD BOLIVAR | 002587 | BRISAS DEL VOLADOR |
| 281 | 19 | CIUDAD BOLIVAR | 002588 | EL MOCHUELO III URBANO |
| 282 | 5 | USME | 002589 | PORVENIR |
| 283 | 5 | USME | 002590 | LA FISCALA |
| 284 | 19 | CIUDAD BOLIVAR | 002591 | BRAZUELOS OCCIDENTAL |
| 285 | 5 | USME | 002592 | DESARROLLO BRAZUELOS |

9

Av. Cra 30 No. 25 - 90
Torre A Pisos 11 y 12
Torre B Piso 2
Tel: 234 7600 - Info: Línea 195
www.catastrobogota.gov.co



No SG-2013005910 A / No SG-2013005910 H

BOGOTÁ
MEJOR
PARA TODOS



ALCALDÍA MAYOR
DE BOGOTÁ D.C.
HACIENDA
Unidad Administrativa Especial
Catastro Distrital

20 ABR. 2016

RESOLUCIÓN N^o **0623**

“Por medio de la cual se ordena la iniciación de la actualización de la formación del catastro de una parte de Bogotá D.C.”

| No. | Localidad | Nombre Localidad | SECTOR | NOMBRE DEL SECTOR |
|-----|-----------|------------------|--------|-------------------------|
| 286 | 5 | USME | 002593 | TUNJUELITO |
| 287 | 5 | USME | 002594 | VILLA ISRAEL |
| 288 | 19 | CIUDAD BOLIVAR | 002595 | LAGUNITAS URBANO |
| 289 | 19 | CIUDAD BOLIVAR | 002596 | EL MOCHUELO ALTO |
| 290 | 5 | USME | 002597 | LA FISCALA NORTE |
| 291 | 19 | CIUDAD BOLIVAR | 002598 | EL MOCHUELO II URBANO |
| 292 | 5 | USME | 002599 | CENTRO USME URBANO |
| 293 | 5 | USME | 002601 | ARRAYANES I |
| 294 | 5 | USME | 002602 | FISCALA ALTA |
| 295 | 5 | USME | 002604 | LOS OLIVARES |
| 296 | 5 | USME | 002605 | BOLONIA |
| 297 | 5 | USME | 002606 | EL CURUBO |
| 298 | 5 | USME | 002607 | LA ESPERANZA SUR |
| 299 | 5 | USME | 002608 | EL BOSQUE CENTRAL I |
| 300 | 5 | USME | 002609 | EL BOSQUE |
| 301 | 5 | USME | 002610 | CHAPINERITO |
| 302 | 5 | USME | 002611 | CHARALA |
| 303 | 5 | USME | 002612 | LA COMUNA |
| 304 | 5 | USME | 002613 | EL PROGRESO USME |
| 305 | 5 | USME | 002614 | LA ORQUIDEA DE USME |
| 306 | 5 | USME | 002615 | LA ESPERANZA DE USME |
| 307 | 5 | USME | 002616 | EL NUEVO PORTAL |
| 308 | 5 | USME | 002617 | EL REFUGIO I |
| 309 | 5 | USME | 002618 | PUERTA AL LLANO DE USME |
| 310 | 5 | USME | 002619 | VILLA ANITA |

φ

Av. Cra 30 No. 25 - 90
Torre A Pisos 11 y 12
Torre B Piso 2
Tel: 234 7600 - Info: Línea 195
www.catastrobogota.gov.co



No SG-2013005910 A / No SG-2013005910 H

BOGOTÁ
MEJOR
PARA TODOS



ALCALDÍA MAYOR
DE BOGOTÁ D.C.
HACIENDA
Unidad Administrativa Especial
Catastro Distrital

12 U ABR. 2016

0623

RESOLUCIÓN No. **NO**

“Por medio de la cual se ordena la iniciación de la actualización de la formación del catastro de una parte de Bogotá D.C.”

| No. | Localidad | Nombre Localidad | SECTOR | NOMBRE DEL SECTOR |
|-----|-----------|--------------------|--------|------------------------|
| 311 | 5 | USME | 002620 | EL NUEVO PORTAL II |
| 312 | 5 | USME | 002621 | SAN FELIPE DE USME |
| 313 | 5 | USME | 002622 | TOCAIMITA ORIENTAL I |
| 314 | 5 | USME | 002625 | ARRAYANES V |
| 315 | 5 | USME | 002626 | BOLONIA I |
| 316 | 5 | USME | 002627 | LA REFORMA |
| 317 | 5 | USME | 002628 | EL BOSQUE SUR ORIENTAL |
| 318 | 5 | USME | 002629 | EL NEVADO II |
| 319 | 5 | USME | 002630 | EL PORTAL DEL DIVINO |
| 320 | 5 | USME | 002631 | EL NEVADO |
| 321 | 5 | USME | 002632 | LA REQUILINA |
| 322 | 5 | USME | 002633 | LAS VIOLETAS |
| 323 | 5 | USME | 002634 | EL TUNO |
| 324 | 5 | USME | 002635 | BRISAS DEL LLANO |
| 325 | 5 | USME | 002636 | LA HUERTA |
| 326 | 18 | RAFAEL URIBE URIBE | 002637 | ARRAYANES VI |
| 327 | 5 | USME | 002640 | EL PEDREGAL II |
| 328 | 5 | USME | 002642 | EL PORTAL URBANO |
| 329 | 3 | SANTA FE | 003101 | LA ALAMEDA |
| 330 | 3 | SANTA FE | 003102 | LAS NIEVES |
| 331 | 17 | LA CANDELARIA | 003103 | LAS AGUAS |
| 332 | 17 | LA CANDELARIA | 003104 | LA CONCORDIA |
| 333 | 17 | LA CANDELARIA | 003105 | EGIPTO |
| 334 | 17 | LA CANDELARIA | 003106 | CENTRO ADMINISTRATIVO |
| 335 | 3 | SANTA FE | 003107 | SANTA INES |

4

Av. Cra 30 No. 25 - 90
Torre A Pisos 11 y 12
Torre B Piso 2
Tel: 234 7600 - Info: Línea 195
www.catastrobogota.gov.co



No SG-2013005910 A / No SG-2013005910 H

BOGOTÁ
MEJOR
PARA TODOS



ALCALDÍA MAYOR
DE BOGOTÁ D.C.
HACIENDA
Unidad Administrativa Especial
Catastro Distrital

20 ABR. 2016

0623

RESOLUCIÓN No. ~~1~~

“Por medio de la cual se ordena la iniciación de la actualización de la formación del catastro de una parte de Bogotá D.C.”

| No. | Localidad | Nombre Localidad | SECTOR | NOMBRE DEL SECTOR |
|-----|-----------|------------------|--------|---------------------|
| 336 | 3 | SANTA FE | 003108 | LA CAPUCHINA |
| 337 | 3 | SANTA FE | 003109 | VERACRUZ |
| 338 | 17 | LA CANDELARIA | 003110 | LA CATEDRAL |
| 339 | 3 | SANTA FE | 003201 | SAN BERNARDINO |
| 340 | 3 | SANTA FE | 003202 | LAS CRUCES |
| 341 | 17 | LA CANDELARIA | 003203 | SANTA BARBARA |
| 342 | 17 | LA CANDELARIA | 003204 | BELEN |
| 343 | 3 | SANTA FE | 003205 | EL GUAVIO |
| 344 | 3 | SANTA FE | 003206 | LA PENA |
| 345 | 3 | SANTA FE | 003207 | LOS LACHES |
| 346 | 3 | SANTA FE | 003208 | EL ROCIO |
| 347 | 3 | SANTA FE | 003209 | EL DORADO |
| 348 | 3 | SANTA FE | 003210 | RAMIREZ |
| 349 | 3 | SANTA FE | 003211 | GIRARDOT |
| 350 | 3 | SANTA FE | 003212 | LOURDES |
| 351 | 3 | SANTA FE | 003215 | SAN FRANCISCO RURAL |
| 352 | 14 | LOS MARTIRES | 004101 | RICAUARTE |
| 353 | 14 | LOS MARTIRES | 004102 | LA SABANA |
| 354 | 14 | LOS MARTIRES | 004103 | VOTO NACIONAL |
| 355 | 14 | LOS MARTIRES | 004104 | LA ESTANZUELA |
| 356 | 14 | LOS MARTIRES | 004105 | EDUARDO SANTOS |
| 357 | 14 | LOS MARTIRES | 004106 | EL VERGEL |
| 358 | 14 | LOS MARTIRES | 004107 | SANTA ISABEL SUR |
| 359 | 14 | LOS MARTIRES | 004108 | SANTA ISABEL |
| 360 | 14 | LOS MARTIRES | 004109 | VERAGUAS |

9

Av. Cra 30 No. 25 - 90
Torre A Pisos 11 y 12
Torre B Piso 2
Tel: 234 7600 - Info: Línea 195
www.catastrobogota.gov.co



No SG-2013005910 A / No SG-2013005910 H

BOGOTÁ
MEJOR
PARA TODOS



ALCALDÍA MAYOR
DE BOGOTÁ D.C.
HACIENDA
Unidad Administrativa Especial
Catastro Distrital

120 JUL. 2016

RESOLUCIÓN

NO
NE

0623

“Por medio de la cual se ordena la iniciación de la actualización de la formación del catastro de una parte de Bogotá D.C.”

| No. | Localidad | Nombre Localidad | SECTOR | NOMBRE DEL SECTOR |
|-----|-----------|------------------|--------|-----------------------|
| 361 | 14 | LOS MARTIRES | 004110 | LA PEPITA |
| 362 | 14 | LOS MARTIRES | 004111 | EL PROGRESO |
| 363 | 16 | PUENTE ARANDA | 004201 | PENSILVANIA |
| 364 | 16 | PUENTE ARANDA | 004202 | COMUNEROS |
| 365 | 16 | PUENTE ARANDA | 004203 | LA ASUNCION |
| 366 | 16 | PUENTE ARANDA | 004204 | MONTES |
| 367 | 16 | PUENTE ARANDA | 004205 | PRIMAVERA OCCIDENTAL |
| 368 | 16 | PUENTE ARANDA | 004206 | SAN FRANCISCO |
| 369 | 16 | PUENTE ARANDA | 004207 | GORGONZOLA |
| 370 | 16 | PUENTE ARANDA | 004208 | LOS EJIDOS |
| 371 | 16 | PUENTE ARANDA | 004209 | SANTA MATILDE |
| 372 | 16 | PUENTE ARANDA | 004210 | JORGE GAITAN CORTES |
| 373 | 16 | PUENTE ARANDA | 004211 | BOCHICA |
| 374 | 16 | PUENTE ARANDA | 004212 | TIBANA |
| 375 | 16 | PUENTE ARANDA | 004301 | SAN RAFAEL INDUSTRIAL |
| 376 | 16 | PUENTE ARANDA | 004302 | SAN RAFAEL |
| 377 | 16 | PUENTE ARANDA | 004303 | BARCELONA |
| 378 | 16 | PUENTE ARANDA | 004304 | GALAN |
| 379 | 16 | PUENTE ARANDA | 004305 | LA PRADERA |
| 380 | 16 | PUENTE ARANDA | 004306 | LA TRINIDAD |
| 381 | 16 | PUENTE ARANDA | 004307 | SAN GABRIEL |
| 382 | 16 | PUENTE ARANDA | 004308 | COLON |
| 383 | 16 | PUENTE ARANDA | 004309 | LA CAMELIA |
| 384 | 16 | PUENTE ARANDA | 004310 | PROVIVIENDA NORTE |
| 385 | 8 | KENNEDY | 004316 | LAS MARGARITAS |

6

Av. Cra 30 No. 25 - 90
Torre A Pisos 11 y 12
Torre B Piso 2
Tel: 234 7600 - Info: Línea 195
www.catastrobogota.gov.co



No SG-2013005910 A / No SG-2013005910 H

BOGOTÁ
MEJOR
PARA TODOS



ALCALDÍA MAYOR
DE BOGOTÁ D.C.
HACIENDA
Unidad Administrativa Especial
Catastro Distrital

20 ABR. 2016

RESOLUCIÓN No. **NO**


0623

“Por medio de la cual se ordena la iniciación de la actualización de la formación del catastro de una parte de Bogotá D.C.”

| No. | Localidad | Nombre Localidad | SECTOR | NOMBRE DEL SECTOR |
|-----|-----------|------------------|--------|---------------------------|
| 386 | 16 | PUENTE ARANDA | 004317 | CAMELIA II |
| 387 | 16 | PUENTE ARANDA | 004401 | SAN EUSEBIO |
| 388 | 16 | PUENTE ARANDA | 004402 | REMANSO |
| 389 | 16 | PUENTE ARANDA | 004403 | AUTOPISTA MUZU |
| 390 | 16 | PUENTE ARANDA | 004404 | AUTOPISTA SUR |
| 391 | 16 | PUENTE ARANDA | 004405 | OSPINA PEREZ SUR |
| 392 | 16 | PUENTE ARANDA | 004406 | OSPINA PEREZ |
| 393 | 16 | PUENTE ARANDA | 004407 | ALCALA |
| 394 | 16 | PUENTE ARANDA | 004408 | TEJAR |
| 395 | 16 | PUENTE ARANDA | 004409 | ALQUERIA |
| 396 | 16 | PUENTE ARANDA | 004412 | REMANSO SUR |
| 397 | 16 | PUENTE ARANDA | 004413 | AUTOPISTA MUZU ORIENTAL |
| 398 | 8 | KENNEDY | 004501 | HIPOTECHO |
| 399 | 8 | KENNEDY | 004502 | HIPOTECHO OCCIDENTAL |
| 400 | 8 | KENNEDY | 004503 | PROVIVIENDA ORIENTAL |
| 401 | 8 | KENNEDY | 004504 | PROVIVIENDA |
| 402 | 8 | KENNEDY | 004505 | PROVIVIENDA OCCIDENTAL |
| 403 | 8 | KENNEDY | 004506 | LA CAMPINA |
| 404 | 8 | KENNEDY | 004507 | CIUDAD KENNEDY SUR |
| 405 | 8 | KENNEDY | 004508 | CIUDAD KENNEDY OCCIDENTAL |
| 406 | 8 | KENNEDY | 004509 | CIUDAD KENNEDY |
| 407 | 8 | KENNEDY | 004510 | CIUDAD KENNEDY ORIENTAL |
| 408 | 8 | KENNEDY | 004511 | CIUDAD KENNEDY CENTRAL |
| 409 | 8 | KENNEDY | 004512 | TIMIZA |
| 410 | 7 | BOSA | 004513 | SAN DIEGO-BOSA |

0

Av. Cra 30 No. 25 - 90
Torre A Pisos 11 y 12
Torre B Piso 2
Tel: 234 7600 - Info: Línea 195
www.catastrobogota.gov.co



No SG-2013005910 A / No SG-2013005910 H

BOGOTÁ
MEJOR
PARA TODOS



ALCALDÍA MAYOR
DE BOGOTÁ D.C.
HACIENDA
Unidad Administrativa Especial
Catastro Distrital

20 ABR. 2016

RESOLUCIÓN N.º **NO** 0623

“Por medio de la cual se ordena la iniciación de la actualización de la formación del catastro de una parte de Bogotá D.C.”

| No. | Localidad | Nombre Localidad | SECTOR | NOMBRE DEL SECTOR |
|-----|-----------|------------------|--------|----------------------------|
| 411 | 8 | KENNEDY | 004514 | CIUDAD KENNEDY NORTE |
| 412 | 8 | KENNEDY | 004515 | TUNDAMA |
| 413 | 8 | KENNEDY | 004516 | BOITA |
| 414 | 8 | KENNEDY | 004517 | JACQUELINE |
| 415 | 8 | KENNEDY | 004518 | TIMIZA A |
| 416 | 7 | BOSA | 004519 | ESCOCIA |
| 417 | 7 | BOSA | 004520 | LA PAZ BOSA |
| 418 | 7 | BOSA | 004521 | LA ESTACION BOSA |
| 419 | 7 | BOSA | 004522 | BOSA |
| 420 | 7 | BOSA | 004523 | JIMENEZ DE QUESADA |
| 421 | 7 | BOSA | 004524 | SAN PABLO BOSA |
| 422 | 8 | KENNEDY | 004525 | PASTRANA |
| 423 | 7 | BOSA | 004526 | BOSA NOVA |
| 424 | 7 | BOSA | 004527 | NUEVA GRANADA BOSA |
| 425 | 7 | BOSA | 004528 | PASO ANCHO |
| 426 | 7 | BOSA | 004529 | CEMENTERIO JARDINES APOGEO |
| 427 | 8 | KENNEDY | 004530 | TIMIZA B |
| 428 | 8 | KENNEDY | 004531 | MANDALAY |
| 429 | 8 | KENNEDY | 004532 | LA CECILIA |
| 430 | 7 | BOSA | 004533 | EL RETAZO |
| 431 | 8 | KENNEDY | 004534 | ROMA |
| 432 | 8 | KENNEDY | 004535 | CLASS |
| 433 | 8 | KENNEDY | 004536 | EL RUBI |
| 434 | 8 | KENNEDY | 004537 | CASABLANCA |
| 435 | 7 | BOSA | 004538 | OLARTE |

0

Av. Cra 30 No. 25 - 90
Torre A Pisos 11 y 12
Torre B Piso 2
Tel: 234 7600 - Info: Línea 195
www.catastrobogota.gov.co



No SG-2013005910 A / No SG-2013005910 H

BOGOTÁ
MEJOR
PARA TODOS



ALCALDÍA MAYOR
DE BOGOTÁ D.C.
HACIENDA
Unidad Administrativa Especial
Catastro Distrital

20 ABR. 2016

RESOLUCIÓN N^o ~~1~~

0623

“Por medio de la cual se ordena la iniciación de la actualización de la formación del catastro de una parte de Bogotá D.C.”

| No. | Localidad | Nombre Localidad | SECTOR | NOMBRE DEL SECTOR |
|-----|-----------|------------------|--------|--------------------------|
| 436 | 7 | BOSA | 004539 | GRAN COLOMBIANO |
| 437 | 8 | KENNEDY | 004540 | CATALINA II |
| 438 | 8 | KENNEDY | 004541 | EL PARAISO BOSA |
| 439 | 8 | KENNEDY | 004542 | ALQUERIA LA FRAGUA NORTE |
| 440 | 8 | KENNEDY | 004543 | ALQUERIA LA FRAGUA |
| 441 | 8 | KENNEDY | 004544 | LAS DELICIAS |
| 442 | 8 | KENNEDY | 004545 | CATALINA |
| 443 | 7 | BOSA | 004546 | VILLA DEL RIO |
| 444 | 8 | KENNEDY | 004547 | CORABASTOS |
| 445 | 8 | KENNEDY | 004548 | TECHO |
| 446 | 8 | KENNEDY | 004549 | NUEVA YORK |
| 447 | 7 | BOSA | 004550 | JOSE MARIA CARBONEL |
| 448 | 8 | KENNEDY | 004551 | HIPOTECHO SUR |
| 449 | 7 | BOSA | 004552 | GUALOCHE |
| 450 | 7 | BOSA | 004553 | ANDALUCIA II |
| 451 | 8 | KENNEDY | 004554 | PATIO BONITO |
| 452 | 8 | KENNEDY | 004555 | PATIO BONITO II |
| 453 | 8 | KENNEDY | 004556 | GRAN BRITALIA I |
| 454 | 8 | KENNEDY | 004557 | GRAN BRITALIA |
| 455 | 8 | KENNEDY | 004558 | CAMPO HERMOSO |
| 456 | 8 | KENNEDY | 004559 | EL CARMELO |
| 457 | 8 | KENNEDY | 004560 | SAUCEDAL |
| 458 | 7 | BOSA | 004561 | EL JARDIN |
| 459 | 8 | KENNEDY | 004562 | LLANO GRANDE |
| 460 | 19 | CIUDAD BOLIVAR | 004563 | GUADALUPE |

φ

Av. Cra 30 No. 25 - 90
Torre A Pisos 11 y 12
Torre B Piso 2
Tel: 234 7600 - Info: Línea 195
www.catastrobogota.gov.co



No SG-2013005910 A / No SG-2013005910 H

BOGOTÁ
MEJOR
PARA TODOS



ALCALDÍA MAYOR
DE BOGOTÁ D.C.
HACIENDA
Unidad Administrativa Especial
Catastro Distrital

20 ABR. 2016

RESOLUCIÓN N^o ~~NO~~

0623

“Por medio de la cual se ordena la iniciación de la actualización de la formación del catastro de una parte de Bogotá D.C.”

| No. | Localidad | Nombre Localidad | SECTOR | NOMBRE DEL SECTOR |
|-----|-----------|------------------|--------|------------------------------|
| 461 | 8 | KENNEDY | 004564 | TAIRONA |
| 462 | 8 | KENNEDY | 004565 | TOCAREMA |
| 463 | 8 | KENNEDY | 004566 | PATIO BONITO III |
| 464 | 7 | BOSA | 004567 | VILLAS DEL PROGRESO |
| 465 | 7 | BOSA | 004568 | JORGE URIBE BOTERO |
| 466 | 7 | BOSA | 004569 | JOSE ANTONIO GALAN |
| 467 | 7 | BOSA | 004570 | ANTONIA SANTOS |
| 468 | 7 | BOSA | 004572 | CORREDOR FERREO DEL SUR |
| 469 | 7 | BOSA | 004573 | CIUDADELA EL RECREO |
| 470 | 7 | BOSA | 004574 | CHARLES DE GAULLE |
| 471 | 7 | BOSA | 004575 | LOS LAURELES |
| 472 | 8 | KENNEDY | 004576 | CASA BLANCA SUR |
| 473 | 7 | BOSA | 004577 | SAN BERNARDINO XXII URBANO |
| 474 | 8 | KENNEDY | 004578 | VILLA NELLY III SECTOR |
| 475 | 7 | BOSA | 004579 | ESCOCIA |
| 476 | 7 | BOSA | 004580 | BOSA NOVA EL PORVENIR |
| 477 | 8 | KENNEDY | 004581 | TIMIZA C |
| 478 | 8 | KENNEDY | 004582 | RENANIA URAPANES |
| 479 | 7 | BOSA | 004583 | ARGELIA II |
| 480 | 8 | KENNEDY | 004584 | SANTA CATALINA |
| 481 | 7 | BOSA | 004586 | JIMENEZ DE QUESADA II SECTOR |
| 482 | 7 | BOSA | 004587 | LOS SAUCES |
| 483 | 7 | BOSA | 004588 | EL DANUBIO AZUL |
| 484 | 7 | BOSA | 004589 | SAN PEDRO |
| 485 | 7 | BOSA | 004590 | SAN BERNARDINO XXV URBANO |

Av. Cra 30 No. 25 - 90
Torre A Pisos 11 y 12
Torre B Piso 2
Tel: 234 7600 - Info: Línea 195
www.catastrobogota.gov.co



No SG-2013005910 A / No SG-2013005910 H

BOGOTÁ
MEJOR
PARA TODOS



ALCALDÍA MAYOR
DE BOGOTÁ D.C.
HACIENDA
Unidad Administrativa Especial
Catastro Distrital

20 ABR. 2016

NO

0623

RESOLUCIÓN No.

“Por medio de la cual se ordena la iniciación de la actualización de la formación del catastro de una parte de Bogotá D.C.”

| No. | Localidad | Nombre Localidad | SECTOR | NOMBRE DEL SECTOR |
|-----|-----------|------------------|--------|------------------------|
| 486 | 7 | BOSA | 004591 | EL PORTAL DEL BRASIL |
| 487 | 7 | BOSA | 004592 | SAN MARTIN |
| 488 | 7 | BOSA | 004593 | LA LIBERTAD |
| 489 | 7 | BOSA | 004594 | SAN ANTONIO |
| 490 | 7 | BOSA | 004595 | CHICO SUR |
| 491 | 8 | KENNEDY | 004596 | ALQUERIA LA FRAGUA II |
| 492 | 7 | BOSA | 004597 | SAN BERNARDINO I |
| 493 | 7 | BOSA | 004598 | VILLA ANNY I |
| 494 | 7 | BOSA | 004599 | VILLA ANNY II |
| 495 | 8 | KENNEDY | 004601 | CALANDAIMA |
| 496 | 7 | BOSA | 004602 | REMANSO URBANO |
| 497 | 8 | KENNEDY | 004603 | EL PARAISO |
| 498 | 7 | BOSA | 004604 | BRASILIA |
| 499 | 7 | BOSA | 004605 | CHICALA |
| 500 | 8 | KENNEDY | 004607 | CIUDAD DE CALI |
| 501 | 8 | KENNEDY | 004609 | LOS ALMENDROS |
| 502 | 8 | KENNEDY | 004611 | EL JAZMIN |
| 503 | 8 | KENNEDY | 004612 | DINDALITO |
| 504 | 8 | KENNEDY | 004613 | PROVIVIENDA OCCIDENTAL |
| 505 | 8 | KENNEDY | 004614 | DINDALITO |
| 506 | 8 | KENNEDY | 004615 | OSORIO XII |
| 507 | 7 | BOSA | 004616 | OSORIO X URBANO |
| 508 | 8 | KENNEDY | 004617 | TINTALITO |
| 509 | 8 | KENNEDY | 004618 | DINTALITO |
| 510 | 8 | KENNEDY | 004619 | CHUCUA DE LA VACA III |

9

Av. Cra 30 No. 25 - 90
Torre A Pisos 11 y 12
Torre B Piso 2
Tel: 234 7600 - Info: Línea 195
www.catastrobogota.gov.co



No SG-2013005910 A / No SG-2013005910 H

BOGOTÁ
MEJOR
PARA TODOS



ALCALDÍA MAYOR
DE BOGOTÁ D.C.
HACIENDA
Unidad Administrativa Especial
Catastro Distrital

20 ABR. 2016

Nº

0623

RESOLUCIÓN No.

“Por medio de la cual se ordena la iniciación de la actualización de la formación del catastro de una parte de Bogotá D.C.”

| No. | Localidad | Nombre Localidad | SECTOR | NOMBRE DEL SECTOR |
|-----|-----------|------------------|--------|---------------------------|
| 511 | 8 | KENNEDY | 004620 | CHUCUA DE LA VACA II |
| 512 | 8 | KENNEDY | 004621 | CHUCUA DE LA VACA I |
| 513 | 7 | BOSA | 004622 | BRASIL |
| 514 | 7 | BOSA | 004623 | SAN BERNARDINO POTRERITOS |
| 515 | 7 | BOSA | 004624 | LA VEGA SAN BERNARDINO |
| 516 | 7 | BOSA | 004625 | EL REMANSO I |
| 517 | 8 | KENNEDY | 004626 | LAS ACACIAS |
| 518 | 8 | KENNEDY | 004627 | GALAN |
| 519 | 7 | BOSA | 004628 | BETANIA |
| 520 | 7 | BOSA | 004630 | PARCELA EL PORVENIR |
| 521 | 7 | BOSA | 004631 | EL CORZO |
| 522 | 7 | BOSA | 004632 | LA CABANA |
| 523 | 7 | BOSA | 004633 | SANTA FE BOSA |
| 524 | 7 | BOSA | 004634 | CANAVERALEJO |
| 525 | 7 | BOSA | 004635 | SAN BERNARDINO II |
| 526 | 7 | BOSA | 004637 | LAS MARGARITAS |
| 527 | 7 | BOSA | 004638 | CIUDADELA EL RECREO II |
| 528 | 7 | BOSA | 004641 | LA INDEPENDENCIA |
| 529 | 7 | BOSA | 004642 | ISLANDIA |
| 530 | 7 | BOSA | 004643 | EL CORZO I |
| 531 | 12 | BARRIOS UNIDOS | 005101 | JOSE JOAQUIN VARGAS |
| 532 | 12 | BARRIOS UNIDOS | 005102 | POPULAR MODELO |
| 533 | 12 | BARRIOS UNIDOS | 005103 | SAN MIGUEL |
| 534 | 12 | BARRIOS UNIDOS | 005104 | EL ROSARIO |
| 535 | 13 | TEUSAQUILLO | 005105 | CAMPIN OCCIDENTAL |

9

Av. Cra 30 No. 25 - 90
Torre A Pisos 11 y 12
Torre B Piso 2
Tel: 234 7600 - Info: Línea 195
www.catastrobogota.gov.co



No SG-2013005910 A / No SG-2013005910 H

2

**BOGOTÁ
MEJOR
PARA TODOS**



ALCALDÍA MAYOR
DE BOGOTÁ D.C.
HACIENDA
Unidad Administrativa Especial
Catastro Distrital

20 ABR. 2016


NO 0623

RESOLUCIÓN N.º

“Por medio de la cual se ordena la iniciación de la actualización de la formación del catastro de una parte de Bogotá D.C.”

| No. | Localidad | Nombre Localidad | SECTOR | NOMBRE DEL SECTOR |
|-----|-----------|------------------|--------|----------------------------|
| 536 | 13 | TEUSAQUILLO | 005106 | NICOLAS DE FEDERMAN |
| 537 | 13 | TEUSAQUILLO | 005107 | ACEVEDO TEJADA |
| 538 | 13 | TEUSAQUILLO | 005108 | CIUDAD UNIVERSITARIA |
| 539 | 13 | TEUSAQUILLO | 005109 | CENTRO ADMINISTRATIVO OCC. |
| 540 | 13 | TEUSAQUILLO | 005110 | EL SALITRE |
| 541 | 13 | TEUSAQUILLO | 005111 | LA ESMERALDA |
| 542 | 12 | BARRIOS UNIDOS | 005112 | PARQUE DISTRITAL SALITRE |
| 543 | 13 | TEUSAQUILLO | 005113 | PAULO VI |
| 544 | 13 | TEUSAQUILLO | 005114 | CAMPO EUCARISTICO |
| 545 | 12 | BARRIOS UNIDOS | 005115 | PARQUE POPULAR SALITRE |
| 546 | 13 | TEUSAQUILLO | 005116 | PABLO VI NORTE |
| 547 | 13 | TEUSAQUILLO | 005117 | RAFAEL NUNEZ |
| 548 | 12 | BARRIOS UNIDOS | 005201 | JORGE ELIECER GAITAN |
| 549 | 12 | BARRIOS UNIDOS | 005202 | DOCE DE OCTUBRE |
| 550 | 12 | BARRIOS UNIDOS | 005203 | SAN FERNANDO |
| 551 | 12 | BARRIOS UNIDOS | 005204 | SAN FERNANDO OCCIDENTAL |
| 552 | 12 | BARRIOS UNIDOS | 005205 | SIMON BOLIVAR |
| 553 | 12 | BARRIOS UNIDOS | 005206 | LA LIBERTAD |
| 554 | 12 | BARRIOS UNIDOS | 005207 | METROPOLIS |
| 555 | 12 | BARRIOS UNIDOS | 005304 | LA CASTELLANA |
| 556 | 12 | BARRIOS UNIDOS | 005305 | LA PATRIA |
| 557 | 12 | BARRIOS UNIDOS | 005306 | ENTRERIOS |
| 558 | 12 | BARRIOS UNIDOS | 005307 | LOS ANDES |
| 559 | 12 | BARRIOS UNIDOS | 005308 | RIONEGRO |
| 560 | 12 | BARRIOS UNIDOS | 005310 | ESCUELA MILITAR |

Av. Cra 30 No. 25 - 90
Torre A Pisos 11 y 12
Torre B Piso 2
Tel: 234 7600 - Info: Línea 195
www.catastrobogota.gov.co



No SG-2013005910 A / No SG-2013005910 H

**BOGOTÁ
MEJOR
PARA TODOS**



ALCALDÍA MAYOR
DE BOGOTÁ D.C.
HACIENDA
Unidad Administrativa Especial
Catastro Distrital

20 ABR. 2016


0623

RESOLUCIÓN No. ~~NO~~

“Por medio de la cual se ordena la iniciación de la actualización de la formación del catastro de una parte de Bogotá D.C.”

| No. | Localidad | Nombre Localidad | SECTOR | NOMBRE DEL SECTOR |
|-----|-----------|------------------|--------|-----------------------|
| 561 | 11 | SUBA | 005401 | POTOSI |
| 562 | 11 | SUBA | 005402 | SANTA ROSA |
| 563 | 11 | SUBA | 005403 | JULIO FLOREZ |
| 564 | 10 | ENGATIVA | 005404 | LAS FERIAS |
| 565 | 10 | ENGATIVA | 005405 | LAS FERIAS OCCIDENTAL |
| 566 | 10 | ENGATIVA | 005406 | BONANZA |
| 567 | 10 | ENGATIVA | 005501 | PALO BLANCO |
| 568 | 10 | ENGATIVA | 005502 | LA ESTRADA |
| 569 | 10 | ENGATIVA | 005503 | BELLAVISTA OCCIDENTAL |
| 570 | 10 | ENGATIVA | 005504 | LA ESTRADITA |
| 571 | 10 | ENGATIVA | 005505 | BOSQUE POPULAR |
| 572 | 10 | ENGATIVA | 005506 | JARDIN BOTANICO |
| 573 | 10 | ENGATIVA | 005507 | NORMANDIA |
| 574 | 10 | ENGATIVA | 005508 | LA CABANA |
| 575 | 10 | ENGATIVA | 005509 | SAN JOAQUIN |
| 576 | 10 | ENGATIVA | 005510 | EL LAUREL |
| 577 | 10 | ENGATIVA | 005601 | EL MINUTO DE DIOS |
| 578 | 10 | ENGATIVA | 005602 | SANTA MARIA |
| 579 | 10 | ENGATIVA | 005603 | BOYACA |
| 580 | 10 | ENGATIVA | 005604 | EL REAL |
| 581 | 10 | ENGATIVA | 005605 | EL ENCANTO |
| 582 | 10 | ENGATIVA | 005606 | NORMANDIA OCCIDENTAL |
| 583 | 10 | ENGATIVA | 005607 | SAN IGNACIO |
| 584 | 10 | ENGATIVA | 005608 | SANTA HELENITA |
| 585 | 10 | ENGATIVA | 005609 | TABORA |

Av. Cra 30 No. 25 - 90
Torre A Pisos 11 y 12
Torre B Piso 2
Tel: 234 7600 - Info: Línea 195
www.catastrobogota.gov.co



No SG-2013005910 A / No SG-2013005910 H

BOGOTÁ
MEJOR
PARA TODOS



ALCALDÍA MAYOR
DE BOGOTÁ D.C.
HACIENDA
Unidad Administrativa Especial
Catastro Distrital


20 ABR. 2016

RESOLUCIÓN N^o 0623

“Por medio de la cual se ordena la iniciación de la actualización de la formación del catastro de una parte de Bogotá D.C.”

| No. | Localidad | Nombre Localidad | SECTOR | NOMBRE DEL SECTOR |
|-----|-----------|------------------|--------|-----------------------|
| 586 | 10 | ENGATIVA | 005610 | LA GRANJA |
| 587 | 10 | ENGATIVA | 005611 | AUTOPISTA MEDELLIN |
| 588 | 10 | ENGATIVA | 005612 | PARIS GAITAN |
| 589 | 10 | ENGATIVA | 005613 | LA SERENA |
| 590 | 10 | ENGATIVA | 005614 | VILLA LUZ |
| 591 | 10 | ENGATIVA | 005615 | LA SOLEDAD NORTE |
| 592 | 10 | ENGATIVA | 005616 | LOS CEREZOS |
| 593 | 10 | ENGATIVA | 005617 | PRIMAVERA |
| 594 | 10 | ENGATIVA | 005619 | PARIS |
| 595 | 10 | ENGATIVA | 005620 | FLORENCIA |
| 596 | 10 | ENGATIVA | 005621 | FLORIDA BLANCA |
| 597 | 10 | ENGATIVA | 005622 | BOLIVIA |
| 598 | 10 | ENGATIVA | 005623 | LOS ANGELES |
| 599 | 9 | FONTIBON | 005624 | AEROPUERTO EL DORADO |
| 600 | 10 | ENGATIVA | 005625 | LOS ALAMOS |
| 601 | 10 | ENGATIVA | 005626 | LOS ALAMOS |
| 602 | 10 | ENGATIVA | 005627 | GARCES NAVAS |
| 603 | 10 | ENGATIVA | 005628 | GARCES NAVAS ORIENTAL |
| 604 | 10 | ENGATIVA | 005629 | EL CEDRO |
| 605 | 10 | ENGATIVA | 005630 | CIUDAD BACHUE |
| 606 | 10 | ENGATIVA | 005631 | CIUDAD BACHUE I ETAPA |
| 607 | 10 | ENGATIVA | 005632 | BOCHICA |
| 608 | 10 | ENGATIVA | 005634 | EL CORTIJO |
| 609 | 10 | ENGATIVA | 005635 | EL MADRIGAL |
| 610 | 10 | ENGATIVA | 005636 | ENGATIVA ZONA URBANA |

Av. Cra 30 No. 25 - 90
Torre A Pisos 11 y 12
Torre B Piso 2
Tel: 234 7600 - Info: Línea 195
www.catastrobogota.gov.co



No SG-2013005910 A / No SG-2013005910 H

BOGOTÁ
MEJOR
PARA TODOS



ALCALDÍA MAYOR
DE BOGOTÁ D.C.
HACIENDA
Unidad Administrativa Especial
Catastro Distrital

20 ABR. 2016

RESOLUCIÓN No.

NO

0623

“Por medio de la cual se ordena la iniciación de la actualización de la formación del catastro de una parte de Bogotá D.C.”

| No. | Localidad | Nombre Localidad | SECTOR | NOMBRE DEL SECTOR |
|-----|-----------|------------------|--------|-----------------------|
| 611 | 10 | ENGATIVA | 005637 | VILLA GLADYS |
| 612 | 10 | ENGATIVA | 005638 | SANTA CECILIA |
| 613 | 10 | ENGATIVA | 005639 | QUIRIGUA ORIENTAL |
| 614 | 10 | ENGATIVA | 005640 | BOLIVIA ORIENTAL |
| 615 | 10 | ENGATIVA | 005641 | SANTA MONICA |
| 616 | 10 | ENGATIVA | 005643 | ALAMOS |
| 617 | 10 | ENGATIVA | 005644 | BOCHICA II |
| 618 | 10 | ENGATIVA | 005647 | VILLAS DE GRANADA |
| 619 | 10 | ENGATIVA | 005648 | VILLA AMALIA |
| 620 | 10 | ENGATIVA | 005649 | VILLAS DE GRANADA I |
| 621 | 10 | ENGATIVA | 005650 | CIUDADELA COLSUBSIDIO |
| 622 | 10 | ENGATIVA | 005652 | EL MUELLE |
| 623 | 10 | ENGATIVA | 005654 | GRAN GRANADA |
| 624 | 10 | ENGATIVA | 005655 | GARCES NAVAS SUR |
| 625 | 10 | ENGATIVA | 005657 | SABANA DEL DORADO |
| 626 | 10 | ENGATIVA | 005658 | VILLA SAGRARIO |
| 627 | 10 | ENGATIVA | 005660 | SAN ANTONIO URBANO |
| 628 | 10 | ENGATIVA | 005661 | LUIS CARLOS GALAN |
| 629 | 10 | ENGATIVA | 005662 | EL CEDRO |
| 630 | 10 | ENGATIVA | 005663 | EL DORADO INDUSTRIAL |
| 631 | 10 | ENGATIVA | 005664 | EL DORADO |
| 632 | 10 | ENGATIVA | 005665 | MARANDU |
| 633 | 10 | ENGATIVA | 005666 | LA FAENA |
| 634 | 10 | ENGATIVA | 005667 | CENTRO ENGATIVA II |
| 635 | 10 | ENGATIVA | 005668 | VILLAS DE ALCALA |

9

Av. Cra 30 No. 25 - 90
Torre A Pisos 11 y 12
Torre B Piso 2
Tel: 234 7600 - Info: Línea 195
www.catastrobogota.gov.co



No SG-2013005910 A / No SG-2013005910 H

BOGOTÁ
MEJOR
PARA TODOS



ALCALDÍA MAYOR
DE BOGOTÁ D.C.
HACIENDA
Unidad Administrativa Especial
Catastro Distrital

20 ABR. 2016

RESOLUCIÓN N^o


0623

“Por medio de la cual se ordena la iniciación de la actualización de la formación del catastro de una parte de Bogotá D.C.”

| No. | Localidad | Nombre Localidad | SECTOR | NOMBRE DEL SECTOR |
|-----|-----------|------------------|--------|-----------------------|
| 636 | 10 | ENGATIVA | 005669 | EL GACO |
| 637 | 10 | ENGATIVA | 005670 | LA RIVIERA |
| 638 | 9 | FONTIBON | 005672 | LAS NAVETAS |
| 639 | 9 | FONTIBON | 005673 | PUEBLO VIEJO |
| 640 | 10 | ENGATIVA | 005675 | BOLIVIA |
| 641 | 10 | ENGATIVA | 005679 | SAN ANTONIO ENGATIVA |
| 642 | 10 | ENGATIVA | 005680 | VILLA DEL MAR |
| 643 | 10 | ENGATIVA | 005682 | CIUDAD BACHUE II |
| 644 | 10 | ENGATIVA | 005683 | QUIRIGUA I |
| 645 | 10 | ENGATIVA | 005684 | QUIRIGUA II |
| 646 | 14 | LOS MARTIRES | 006101 | FLORIDA |
| 647 | 14 | LOS MARTIRES | 006103 | SANTA FE |
| 648 | 14 | LOS MARTIRES | 006104 | LA FAVORITA |
| 649 | 14 | LOS MARTIRES | 006105 | SAN VICTORINO |
| 650 | 14 | LOS MARTIRES | 006106 | EL LISTON |
| 651 | 14 | LOS MARTIRES | 006107 | PALOQUEMAO |
| 652 | 14 | LOS MARTIRES | 006108 | SAMPER MENDOZA |
| 653 | 14 | LOS MARTIRES | 006109 | COLSEGUROS |
| 654 | 14 | LOS MARTIRES | 006110 | USATAMA |
| 655 | 13 | TEUSAQUILLO | 006201 | EL RECUERDO |
| 656 | 13 | TEUSAQUILLO | 006202 | GRAN AMERICA |
| 657 | 16 | PUENTE ARANDA | 006203 | LA FLORIDA OCCIDENTAL |
| 658 | 16 | PUENTE ARANDA | 006204 | ESTACION CENTRAL |
| 659 | 16 | PUENTE ARANDA | 006205 | INDUSTRIAL CENTENARIO |
| 660 | 16 | PUENTE ARANDA | 006206 | EL EJIDO |

6

Av. Cra 30 No. 25 - 90
Torre A Pisos 11 y 12
Torre B Piso 2
Tel: 234 7600 - Info: Línea 195
www.catastrobogota.gov.co



No SG-2013005910 A / No SG-2013005910 H

BOGOTÁ
MEJOR
PARA TODOS



ALCALDÍA MAYOR
DE BOGOTÁ D.C.
HACIENDA
Unidad Administrativa Especial
Catastro Distrital

20 ABR. 2016

RESOLUCIÓN No. **NO 0623**

“Por medio de la cual se ordena la iniciación de la actualización de la formación del catastro de una parte de Bogotá D.C.”

| No. | Localidad | Nombre Localidad | SECTOR | NOMBRE DEL SECTOR |
|-----|-----------|------------------|--------|-----------------------------|
| 661 | 16 | PUENTE ARANDA | 006207 | BATALLON CALDAS |
| 662 | 16 | PUENTE ARANDA | 006208 | ORTEZAL |
| 663 | 13 | TEUSAQUILLO | 006209 | QUINTA PAREDES |
| 664 | 13 | TEUSAQUILLO | 006210 | CENTRO NARINO |
| 665 | 16 | PUENTE ARANDA | 006211 | CUNDINAMARCA |
| 666 | 16 | PUENTE ARANDA | 006212 | SALAZAR GOMEZ |
| 667 | 16 | PUENTE ARANDA | 006215 | PUENTE ARANDA |
| 668 | 13 | TEUSAQUILLO | 006216 | CIUDAD SALITRE NOR-ORIENTAL |
| 669 | 13 | TEUSAQUILLO | 006217 | CIUDAD SALITRE SUR-ORIENTAL |
| 670 | 16 | PUENTE ARANDA | 006218 | CENTRO INDUSTRIAL |
| 671 | 9 | FONTIBON | 006301 | SANTA CECILIA |
| 672 | 9 | FONTIBON | 006302 | CAPELLANIA |
| 673 | 9 | FONTIBON | 006303 | LA ESPERANZA NORTE |
| 674 | 9 | FONTIBON | 006306 | GRANJAS DE TECHO |
| 675 | 9 | FONTIBON | 006307 | MONTEVIDEO |
| 676 | 9 | FONTIBON | 006308 | FRANCO |
| 677 | 9 | FONTIBON | 006311 | MODELIA |
| 678 | 9 | FONTIBON | 006312 | MODELIA OCCIDENTAL |
| 679 | 9 | FONTIBON | 006313 | SALITRE OCCIDENTAL |
| 680 | 9 | FONTIBON | 006315 | LA ESPERANZA SUR |
| 681 | 9 | FONTIBON | 006316 | BOSQUE DE MODELIA |
| 682 | 9 | FONTIBON | 006319 | TERMINAL DE TRANSPORTES |
| 683 | 9 | FONTIBON | 006320 | CIUDAD HAYUELOS |
| 684 | 9 | FONTIBON | 006401 | VERSALLES FONTIBON |
| 685 | 9 | FONTIBON | 006402 | LA CABANA FONTIBON |

Av. Cra 30 No. 25 - 90
Torre A Pisos 11 y 12
Torre B Piso 2
Tel: 234 7600 - Info: Línea 195
www.catastrobogota.gov.co



No SG-2013005910 A / No SG-2013005910 H

**BOGOTÁ
MEJOR
PARA TODOS**



ALCALDÍA MAYOR
DE BOGOTÁ D.C.
HACIENDA
Unidad Administrativa Especial
Catastro Distrital

20 ABR. 2016


RESOLUCIÓN **Nº 0623**

“Por medio de la cual se ordena la iniciación de la actualización de la formación del catastro de una parte de Bogotá D.C.”

| No. | Localidad | Nombre Localidad | SECTOR | NOMBRE DEL SECTOR |
|-----|-----------|------------------|--------|------------------------------|
| 686 | 9 | FONTIBON | 006403 | SAN JOSE DE FONTIBON |
| 687 | 9 | FONTIBON | 006404 | PUERTA DE TEJA |
| 688 | 9 | FONTIBON | 006405 | FERROCAJA FONTIBON |
| 689 | 9 | FONTIBON | 006406 | VILLEMAR |
| 690 | 9 | FONTIBON | 006407 | GUADUAL FONTIBON |
| 691 | 9 | FONTIBON | 006408 | EL CARMEN FONTIBON |
| 692 | 9 | FONTIBON | 006409 | BELEN FONTIBON |
| 693 | 9 | FONTIBON | 006410 | CENTRO FONTIBON |
| 694 | 9 | FONTIBON | 006411 | CHARCO URBANO |
| 695 | 9 | FONTIBON | 006413 | SAN PABLO JERICO |
| 696 | 9 | FONTIBON | 006414 | BRISAS ALDEA FONTIBON |
| 697 | 9 | FONTIBON | 006415 | LA LAGUNA FONTIBON |
| 698 | 9 | FONTIBON | 006416 | ATAHUALPA |
| 699 | 9 | FONTIBON | 006417 | VILLA CARMENZA |
| 700 | 9 | FONTIBON | 006418 | PUENTE GRANDE |
| 701 | 9 | FONTIBON | 006419 | EL REFUGIO |
| 702 | 9 | FONTIBON | 006420 | LA GIRALDA |
| 703 | 9 | FONTIBON | 006423 | EL TINTAL CENTRAL |
| 704 | 8 | KENNEDY | 006501 | COOPERATIVA DE SUB-OFICIALES |
| 705 | 8 | KENNEDY | 006502 | MARSELLA |
| 706 | 8 | KENNEDY | 006503 | VISION DE ORIENTE |
| 707 | 8 | KENNEDY | 006504 | BAVARIA |
| 708 | 8 | KENNEDY | 006505 | PIO XII |
| 709 | 8 | KENNEDY | 006506 | CASTILLA |
| 710 | 8 | KENNEDY | 006507 | NUEVO TECHO |

9

Av. Cra 30 No. 25 - 90
Torre A Pisos 11 y 12
Torre B Piso 2
Tel: 234 7600 - Info: Línea 195
www.catastrobogota.gov.co



No SG-2013005910 A / No SG-2013005910 H

BOGOTÁ
MEJOR
PARA TODOS



ALCALDÍA MAYOR
DE BOGOTÁ D.C.
HACIENDA
Unidad Administrativa Especial
Catastro Distrital

20 ABR. 2016

RESOLUCIÓN No. ~~NO~~

0623

“Por medio de la cual se ordena la iniciación de la actualización de la formación del catastro de una parte de Bogotá D.C.”

| No. | Localidad | Nombre Localidad | SECTOR | NOMBRE DEL SECTOR |
|-----|-----------|------------------|--------|-------------------------|
| 711 | 8 | KENNEDY | 006508 | LAS DOS AVENIDAS |
| 712 | 8 | KENNEDY | 006509 | LUSITANIA |
| 713 | 8 | KENNEDY | 006510 | VILLA ALSACIA II |
| 714 | 8 | KENNEDY | 006511 | LA PAMPA |
| 715 | 8 | KENNEDY | 006512 | VILLA ALSACIA |
| 716 | 8 | KENNEDY | 006514 | VERGEL OCCIDENTAL |
| 717 | 8 | KENNEDY | 006515 | VALLADOLID |
| 718 | 8 | KENNEDY | 006516 | TINTALA |
| 719 | 8 | KENNEDY | 006517 | MARIA PAZ |
| 720 | 8 | KENNEDY | 006518 | OSORIO III |
| 721 | 9 | FONTIBON | 006519 | MORAVIA |
| 722 | 9 | FONTIBON | 006520 | ZONA FRANCA |
| 723 | 9 | FONTIBON | 006521 | SABANA GRANDE |
| 724 | 9 | FONTIBON | 006522 | EL TINTAL II |
| 725 | 9 | FONTIBON | 006523 | SAN PEDRO DE LOS ROBLES |
| 726 | 8 | KENNEDY | 006524 | LA MAGDALENA |
| 727 | 9 | FONTIBON | 006525 | EL CHANCO I |
| 728 | 9 | FONTIBON | 006527 | INTERINDUSTRIAL |
| 729 | 8 | KENNEDY | 006528 | EL VERGEL |
| 730 | 8 | KENNEDY | 006529 | EL VERGEL ORIENTAL |
| 731 | 8 | KENNEDY | 006531 | CIUDAD TECHO II |
| 732 | 9 | FONTIBON | 006532 | KASANDRA |
| 733 | 8 | KENNEDY | 006533 | EL TINTAL III |
| 734 | 8 | KENNEDY | 006534 | EL TINTAL IV |
| 735 | 13 | TEUSAQUILLO | 007101 | LA SOLEDAD |

P

Av. Cra 30 No. 25 - 90
Torre A Pisos 11 y 12
Torre B Piso 2
Tel: 234 7600 - Info: Línea 195
www.catastrobogota.gov.co



No SG-2013005910 A / No SG-2013005910 H

BOGOTÁ
MEJOR
PARA TODOS



ALCALDÍA MAYOR
DE BOGOTÁ D.C.
HACIENDA
Unidad Administrativa Especial
Catastro Distrital

20 ABR. 2016

NO 0623

RESOLUCIÓN No.

“Por medio de la cual se ordena la iniciación de la actualización de la formación del catastro de una parte de Bogotá D.C.”

| No. | Localidad | Nombre Localidad | SECTOR | NOMBRE DEL SECTOR |
|-----|-----------|------------------|--------|----------------------|
| 736 | 13 | TEUSAQUILLO | 007102 | SANTA TERESITA |
| 737 | 13 | TEUSAQUILLO | 007103 | LA MAGDALENA |
| 738 | 13 | TEUSAQUILLO | 007104 | TEUSAQUILLO |
| 739 | 13 | TEUSAQUILLO | 007105 | ARMENIA |
| 740 | 13 | TEUSAQUILLO | 007106 | ESTRELLA |
| 741 | 13 | TEUSAQUILLO | 007107 | LAS AMERICAS |
| 742 | 13 | TEUSAQUILLO | 007201 | CAMPIN |
| 743 | 13 | TEUSAQUILLO | 007202 | SAN LUIS |
| 744 | 13 | TEUSAQUILLO | 007203 | CHAPINERO OCCIDENTAL |
| 745 | 13 | TEUSAQUILLO | 007204 | QUESADA |
| 746 | 13 | TEUSAQUILLO | 007205 | PALERMO |
| 747 | 13 | TEUSAQUILLO | 007206 | BELALCAZAR |
| 748 | 13 | TEUSAQUILLO | 007207 | GALERIAS |
| 749 | 13 | TEUSAQUILLO | 007208 | BANCO CENTRAL |
| 750 | 13 | TEUSAQUILLO | 007209 | ALFONSO LOPEZ |
| 751 | 12 | BARRIOS UNIDOS | 007301 | LA MERCED NORTE |
| 752 | 12 | BARRIOS UNIDOS | 007302 | ALCAZARES |
| 753 | 12 | BARRIOS UNIDOS | 007303 | COLOMBIA |
| 754 | 12 | BARRIOS UNIDOS | 007304 | CONCEPCION NORTE |
| 755 | 12 | BARRIOS UNIDOS | 007305 | LA ESPERANZA |
| 756 | 12 | BARRIOS UNIDOS | 007306 | BAQUERO |
| 757 | 12 | BARRIOS UNIDOS | 007307 | MUEQUETA |
| 758 | 12 | BARRIOS UNIDOS | 007308 | QUINTA MUTIS |
| 759 | 12 | BARRIOS UNIDOS | 007309 | BENJAMIN HERRERA |
| 760 | 12 | BARRIOS UNIDOS | 007310 | LA PAZ |

9

Av. Cra 30 No. 25 - 90
Torre A Pisos 11 y 12
Torre B Piso 2
Tel: 234 7600 - Info: Línea 195
www.catastrobogota.gov.co



No SG-2013005910 A / No SG-2013005910 H

BOGOTÁ
MEJOR
PARA TODOS



ALCALDÍA MAYOR
DE BOGOTÁ D.C.
HACIENDA
Unidad Administrativa Especial
Catastro Distrital

20 ABR. 2016

RESOLUCIÓN N.º **0623**

“Por medio de la cual se ordena la iniciación de la actualización de la formación del catastro de una parte de Bogotá D.C.”

| No. | Localidad | Nombre Localidad | SECTOR | NOMBRE DEL SECTOR |
|-----|-----------|------------------|--------|------------------------|
| 761 | 12 | BARRIOS UNIDOS | 007311 | SIETE DE AGOSTO |
| 762 | 12 | BARRIOS UNIDOS | 007312 | RAFAEL URIBE |
| 763 | 12 | BARRIOS UNIDOS | 007401 | POLO CLUB |
| 764 | 12 | BARRIOS UNIDOS | 007402 | JUAN XXIII |
| 765 | 12 | BARRIOS UNIDOS | 007403 | SAN FELIPE |
| 766 | 12 | BARRIOS UNIDOS | 007404 | ALCAZARES NORTE |
| 767 | 12 | BARRIOS UNIDOS | 007405 | ONCE DE NOVIEMBRE |
| 768 | 12 | BARRIOS UNIDOS | 007406 | SANTA SOFIA |
| 769 | 12 | BARRIOS UNIDOS | 007407 | LA AURORA |
| 770 | 3 | SANTA FE | 008101 | SAGRADO CORAZON |
| 771 | 3 | SANTA FE | 008102 | PARQUE NACIONAL |
| 772 | 3 | SANTA FE | 008103 | LA MERCED |
| 773 | 3 | SANTA FE | 008104 | LA PERSEVERANCIA |
| 774 | 3 | SANTA FE | 008105 | LA MACARENA |
| 775 | 3 | SANTA FE | 008106 | BOSQUE IZQUIERDO |
| 776 | 3 | SANTA FE | 008107 | SAN DIEGO |
| 777 | 3 | SANTA FE | 008108 | SAMPER |
| 778 | 3 | SANTA FE | 008109 | SAN MARTIN |
| 779 | 2 | CHAPINERO | 008110 | EL PARAISO |
| 780 | 2 | CHAPINERO | 008111 | CATALUNA |
| 781 | 2 | CHAPINERO | 008112 | SUCRE |
| 782 | 3 | SANTA FE | 008114 | PARQUE NACIONAL URBANO |
| 783 | 2 | CHAPINERO | 008201 | QUINTA CAMACHO |
| 784 | 2 | CHAPINERO | 008202 | EMAUS |
| 785 | 2 | CHAPINERO | 008203 | LAS ACACIAS |

9

Av. Cra 30 No. 25 - 90
Torre A Pisos 11 y 12
Torre B Piso 2
Tel: 234 7600 - Info: Línea 195
www.catastrobogota.gov.co



No SG-2013005910 A / No SG-2013005910 H

BOGOTÁ
MEJOR
PARA TODOS



ALCALDÍA MAYOR
DE BOGOTÁ D.C.
HACIENDA
Unidad Administrativa Especial
Catastro Distrital

20 ABR. 2016

RESOLUCIÓN


Nº

0623

“Por medio de la cual se ordena la iniciación de la actualización de la formación del catastro de una parte de Bogotá D.C.”

| No. | Localidad | Nombre Localidad | SECTOR | NOMBRE DEL SECTOR |
|-----|-----------|------------------|--------|-----------------------|
| 786 | 2 | CHAPINERO | 008204 | GRANADA |
| 787 | 2 | CHAPINERO | 008205 | MARIA CRISTINA |
| 788 | 2 | CHAPINERO | 008206 | LA SALLE |
| 789 | 2 | CHAPINERO | 008207 | BOSQUE CALDERON |
| 790 | 2 | CHAPINERO | 008208 | PARDO RUBIO |
| 791 | 2 | CHAPINERO | 008211 | JUAN XXIII |
| 792 | 2 | CHAPINERO | 008212 | MARLY |
| 793 | 2 | CHAPINERO | 008213 | CHAPINERO CENTRAL |
| 794 | 2 | CHAPINERO | 008214 | CHAPINERO NORTE |
| 795 | 2 | CHAPINERO | 008215 | INGEMAR |
| 796 | 2 | CHAPINERO | 008218 | INGEMAR ORIENTAL |
| 797 | 2 | CHAPINERO | 008220 | SIBERIA CENTRAL |
| 798 | 2 | CHAPINERO | 008221 | SIBERIA URBANO |
| 799 | 2 | CHAPINERO | 008301 | CHICO NORTE II SECTOR |
| 800 | 2 | CHAPINERO | 008302 | SEMINARIO |
| 801 | 2 | CHAPINERO | 008303 | EL REFUGIO |
| 802 | 2 | CHAPINERO | 008304 | LOS ROSALES |
| 803 | 2 | CHAPINERO | 008305 | BELLAVISTA |
| 804 | 2 | CHAPINERO | 008306 | PORCIUNCULA |
| 805 | 2 | CHAPINERO | 008307 | CHICO NORTE |
| 806 | 2 | CHAPINERO | 008308 | EL CHICO |
| 807 | 2 | CHAPINERO | 008309 | LA CABRERA |
| 808 | 2 | CHAPINERO | 008310 | EL RETIRO |
| 809 | 2 | CHAPINERO | 008311 | EL NOGAL |
| 810 | 2 | CHAPINERO | 008312 | ESPARTILLAL |

Av. Cra 30 No. 25 - 90
Torre A Pisos 11 y 12
Torre B Piso 2
Tel: 234 7600 - Info: Línea 195
www.catastrobogota.gov.co



No SG-2013005910 A / No SG-2013005910 H

BOGOTÁ
MEJOR
PARA TODOS



ALCALDÍA MAYOR
DE BOGOTÁ D.C.
HACIENDA
Unidad Administrativa Especial
Catastro Distrital

20 ABR. 2016


RESOLUCIÓN No. **NO** 0623

“Por medio de la cual se ordena la iniciación de la actualización de la formación del catastro de una parte de Bogotá D.C.”

| No. | Localidad | Nombre Localidad | SECTOR | NOMBRE DEL SECTOR |
|-----|-----------|------------------|--------|--------------------------|
| 811 | 2 | CHAPINERO | 008313 | LAGO GAITAN |
| 812 | 2 | CHAPINERO | 008314 | ANTIGUO COUNTRY |
| 813 | 2 | CHAPINERO | 008315 | CHICO NORTE III SECTOR |
| 814 | 2 | CHAPINERO | 008316 | SAN LUIS ALTOS DEL CABO |
| 815 | 2 | CHAPINERO | 008317 | SAN ISIDRO |
| 816 | 2 | CHAPINERO | 008319 | EL BAGAZAL |
| 817 | 1 | USAQUEN | 008401 | LA CALLEJA |
| 818 | 1 | USAQUEN | 008402 | COUNTRY CLUB |
| 819 | 1 | USAQUEN | 008403 | LA CAROLINA |
| 820 | 1 | USAQUEN | 008404 | BELLA SUIZA |
| 821 | 1 | USAQUEN | 008405 | GINEBRA |
| 822 | 1 | USAQUEN | 008406 | SAN GABRIEL NORTE |
| 823 | 1 | USAQUEN | 008407 | USAQUEN |
| 824 | 1 | USAQUEN | 008408 | SANTA ANA |
| 825 | 1 | USAQUEN | 008409 | ESCUELA DE CABALLERIA I |
| 826 | 1 | USAQUEN | 008410 | ESCUELA DE INFANTERIA |
| 827 | 1 | USAQUEN | 008411 | RINCON DEL CHICO |
| 828 | 1 | USAQUEN | 008412 | SANTA BIBIANA |
| 829 | 1 | USAQUEN | 008413 | SANTA BARBARA ORIENTAL |
| 830 | 1 | USAQUEN | 008414 | SANTA ANA OCCIDENTAL |
| 831 | 1 | USAQUEN | 008415 | SANTA BARBARA CENTRAL |
| 832 | 1 | USAQUEN | 008416 | MOLINOS NORTE |
| 833 | 1 | USAQUEN | 008417 | SANTA BARBARA OCCIDENTAL |
| 834 | 1 | USAQUEN | 008418 | SAN PATRICIO |
| 835 | 1 | USAQUEN | 008419 | ESCUELA DE CABALLERIA II |

9

Av. Cra 30 No. 25 - 90
Torre A Pisos 11 y 12
Torre B Piso 2
Tel: 234 7600 - Info: Línea 195
www.catastrobogota.gov.co



No SG-2013005910 A / No SG-2013005910 H

BOGOTÁ
MEJOR
PARA TODOS



ALCALDÍA MAYOR
DE BOGOTÁ D.C.
HACIENDA
Unidad Administrativa Especial
Catastro Distrital

20 ABR. 2016

NO

0623


RESOLUCIÓN No.

“Por medio de la cual se ordena la iniciación de la actualización de la formación del catastro de una parte de Bogotá D.C.”

| No. | Localidad | Nombre Localidad | SECTOR | NOMBRE DEL SECTOR |
|-----|-----------|------------------|--------|----------------------|
| 836 | 1 | USAQUEN | 008420 | PARAMO URBANO I |
| 837 | 1 | USAQUEN | 008422 | PARAMO URBANO III |
| 838 | 1 | USAQUEN | 008424 | SEGUNDO CONTADOR |
| 839 | 1 | USAQUEN | 008425 | GINEBRA II |
| 840 | 1 | USAQUEN | 008426 | SAN GABRIEL NORTE II |
| 841 | 1 | USAQUEN | 008501 | EL TOBERIN |
| 842 | 1 | USAQUEN | 008502 | LA PRADERA NORTE |
| 843 | 1 | USAQUEN | 008503 | SANTA TERESA |
| 844 | 1 | USAQUEN | 008504 | LA CITA |
| 845 | 1 | USAQUEN | 008505 | SAN CRISTOBAL NORTE |
| 846 | 1 | USAQUEN | 008506 | BARRANCAS NORTE |
| 847 | 1 | USAQUEN | 008507 | BARRANCAS |
| 848 | 1 | USAQUEN | 008508 | CEDRO SALAZAR |
| 849 | 1 | USAQUEN | 008509 | LOS CEDROS ORIENTAL |
| 850 | 1 | USAQUEN | 008510 | ACACIAS USAQUEN |
| 851 | 1 | USAQUEN | 008511 | CEDRO NARVAEZ |
| 852 | 1 | USAQUEN | 008512 | CEDRITOS |
| 853 | 1 | USAQUEN | 008513 | LISBOA |
| 854 | 1 | USAQUEN | 008514 | EL CONTADOR |
| 855 | 1 | USAQUEN | 008515 | LOS CEDROS |
| 856 | 1 | USAQUEN | 008516 | LAS ORQUIDEAS |
| 857 | 1 | USAQUEN | 008517 | LA LIBERIA |
| 858 | 1 | USAQUEN | 008518 | CAOBOS SALAZAR |
| 859 | 1 | USAQUEN | 008519 | ESTRELLA DEL NORTE |
| 860 | 1 | USAQUEN | 008520 | BOSQUE DE PINOS |

8

Av. Cra 30 No. 25 - 90
Torre A Pisos 11 y 12
Torre B Piso 2
Tel: 234 7600 - Info: Línea 195
www.catastrobogota.gov.co



No SG-2013005910 A / No SG-2013005910 H

BOGOTÁ
MEJOR
PARA TODOS



ALCALDÍA MAYOR
DE BOGOTÁ D.C.
HACIENDA
Unidad Administrativa Especial
Catastro Distrital

20 ABR. 2016

RESOLUCIÓN N°

NO


0623

“Por medio de la cual se ordena la iniciación de la actualización de la formación del catastro de una parte de Bogotá D.C.”

| No. | Localidad | Nombre Localidad | SECTOR | NOMBRE DEL SECTOR |
|-----|-----------|------------------|--------|----------------------------|
| 861 | 1 | USAQUEN | 008521 | TIBABITA |
| 862 | 1 | USAQUEN | 008522 | EL ROCIO NORTE |
| 863 | 1 | USAQUEN | 008523 | SAN ANTONIO NORTE |
| 864 | 1 | USAQUEN | 008524 | LA GRANJA NORTE |
| 865 | 1 | USAQUEN | 008525 | LA URIBE |
| 866 | 1 | USAQUEN | 008526 | EL VERVENAL |
| 867 | 1 | USAQUEN | 008527 | EL CEREZO |
| 868 | 1 | USAQUEN | 008528 | SAN ANTONIO NOROCCIDENTAL |
| 869 | 1 | USAQUEN | 008529 | SAN JOSE DE USAQUEN |
| 870 | 1 | USAQUEN | 008530 | LAS MARGARITAS |
| 871 | 1 | USAQUEN | 008532 | EL REDIL |
| 872 | 1 | USAQUEN | 008533 | HORIZONTES NORTE |
| 873 | 1 | USAQUEN | 008535 | BUENAVISTA |
| 874 | 1 | USAQUEN | 008536 | BOSQUE DE PINOS I |
| 875 | 1 | USAQUEN | 008537 | VERBENAL SAN ANTONIO |
| 876 | 1 | USAQUEN | 008538 | BOSQUE DE PINOS III |
| 877 | 1 | USAQUEN | 008539 | TORCA I |
| 878 | 1 | USAQUEN | 008540 | LA ESTRELLITA I |
| 879 | 1 | USAQUEN | 008541 | TORCA II |
| 880 | 1 | USAQUEN | 008542 | TIBABITA |
| 881 | 1 | USAQUEN | 008543 | SANTA CECILIA PUENTE NORTE |
| 882 | 1 | USAQUEN | 008544 | CANAIMA |
| 883 | 1 | USAQUEN | 008545 | MIRADOR DEL NORTE |
| 884 | 1 | USAQUEN | 008547 | LA ESTRELLITA III |
| 885 | 11 | SUBA | 009101 | GRANADA NORTE |

9

Av. Cra 30 No. 25 - 90
Torre A Pisos 11 y 12
Torre B Piso 2
Tel: 234 7600 - Info: Línea 195
www.catastrobogota.gov.co



No SG-2013005910 A / No SG-2013005910 H

BOGOTÁ
MEJOR
PARA TODOS



ALCALDÍA MAYOR
DE BOGOTÁ D.C.
HACIENDA
Unidad Administrativa Especial
Catastro Distrital

20 ABR. 2016

0623

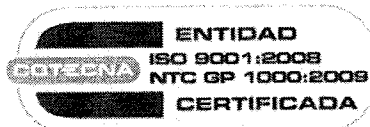
RESOLUCIÓN No. **NE**

“Por medio de la cual se ordena la iniciación de la actualización de la formación del catastro de una parte de Bogotá D.C.”

| No. | Localidad | Nombre Localidad | SECTOR | NOMBRE DEL SECTOR |
|-----|-----------|------------------|--------|-----------------------|
| 886 | 11 | SUBA | 009102 | BRITALIA |
| 887 | 11 | SUBA | 009103 | CANTAGALLO |
| 888 | 11 | SUBA | 009104 | VICTORIA NORTE |
| 889 | 11 | SUBA | 009105 | PRADO PINZON |
| 890 | 11 | SUBA | 009106 | SAN JOSE DEL PRADO |
| 891 | 11 | SUBA | 009107 | PRADO VERANIEGO |
| 892 | 11 | SUBA | 009108 | CIUDAD JARDIN NORTE |
| 893 | 11 | SUBA | 009109 | NIZA SUR |
| 894 | 11 | SUBA | 009110 | MAZUREN |
| 895 | 11 | SUBA | 009111 | MONACO |
| 896 | 11 | SUBA | 009112 | NIZA SUBA |
| 897 | 11 | SUBA | 009113 | SAN JOSE DE BAVARIA |
| 898 | 11 | SUBA | 009114 | GILMAR |
| 899 | 11 | SUBA | 009115 | IBERIA |
| 900 | 11 | SUBA | 009116 | PRADO VERANIEGO NORTE |
| 901 | 11 | SUBA | 009117 | PRADO VERANIEGO SUR |
| 902 | 11 | SUBA | 009118 | BATAN |
| 903 | 11 | SUBA | 009119 | ATENAS |
| 904 | 11 | SUBA | 009120 | NUEVA ZELANDIA |
| 905 | 11 | SUBA | 009121 | CLUB DE LOS LAGARTOS |
| 906 | 11 | SUBA | 009122 | LAS VILLAS |
| 907 | 11 | SUBA | 009123 | NIZA NORTE |
| 908 | 11 | SUBA | 009124 | PUENTE LARGO |
| 909 | 11 | SUBA | 009125 | PASADENA |
| 910 | 11 | SUBA | 009126 | ESTORIL |

9

Av. Cra 30 No. 25 - 90
Torre A Pisos 11 y 12
Torre B Piso 2
Tel: 234 7600 - Info: Línea 195
www.catastrobogota.gov.co



No SG-2013005910 A / No SG-2013005910 H

BOGOTÁ
MEJOR
PARA TODOS

A

N



ALCALDÍA MAYOR
DE BOGOTÁ D.C.
HACIENDA
Unidad Administrativa Especial
Catastro Distrital

20 ABR. 2016

№ 0623

RESOLUCIÓN No.

“Por medio de la cual se ordena la iniciación de la actualización de la formación del catastro de una parte de Bogotá D.C.”

| No. | Localidad | Nombre Localidad | SECTOR | NOMBRE DEL SECTOR |
|-----|-----------|------------------|--------|----------------------------|
| 911 | 11 | SUBA | 009127 | ANDES NORTE |
| 912 | 11 | SUBA | 009128 | EL PLAN |
| 913 | 11 | SUBA | 009129 | VILLA DEL PRADO |
| 914 | 11 | SUBA | 009130 | CANODROMO |
| 915 | 11 | SUBA | 009131 | SANTA HELENA |
| 916 | 11 | SUBA | 009132 | ESCUELA DE CARABINEROS |
| 917 | 11 | SUBA | 009133 | MIRANDELA |
| 918 | 11 | SUBA | 009134 | SAN JOSE V SECTOR |
| 919 | 11 | SUBA | 009135 | PORTALES DEL NORTE |
| 920 | 11 | SUBA | 009136 | CASABLANCA SUBA URBANO |
| 921 | 11 | SUBA | 009138 | CASABLANCA SUBA URBANO I |
| 922 | 11 | SUBA | 009139 | CASABLANCA SUBA URBANO II |
| 923 | 11 | SUBA | 009140 | NUESTRA SENORA DEL ROSARIO |
| 924 | 11 | SUBA | 009141 | LA CANDELARIA |
| 925 | 11 | SUBA | 009142 | CONEJERA |
| 926 | 11 | SUBA | 009201 | LOS NARANJOS |
| 927 | 11 | SUBA | 009202 | EL RINCON |
| 928 | 11 | SUBA | 009203 | PUERTA DEL SOL |
| 929 | 11 | SUBA | 009204 | EL RINCON NORTE |
| 930 | 11 | SUBA | 009205 | AURES |
| 931 | 11 | SUBA | 009206 | AURES II |
| 932 | 11 | SUBA | 009207 | VILLA ELISA |
| 933 | 11 | SUBA | 009208 | COSTA AZUL |
| 934 | 11 | SUBA | 009209 | VILLA MARIA |
| 935 | 11 | SUBA | 009210 | LAS FLORES |

8

Av. Cra 30 No. 25 - 90
Torre A Pisos 11 y 12
Torre B Piso 2
Tel: 234 7600 - Info: Línea 195
www.catastrobogota.gov.co



No SG-2013005910 A / No SG-2013005910 H





ALCALDÍA MAYOR
DE BOGOTÁ D.C.
HACIENDA
Unidad Administrativa Especial
Catastro Distrital

20 ABR. 2016

0623

RESOLUCIÓN No. ~~NE~~

“Por medio de la cual se ordena la iniciación de la actualización de la formación del catastro de una parte de Bogotá D.C.”

| No. | Localidad | Nombre Localidad | SECTOR | NOMBRE DEL SECTOR |
|-----|-----------|------------------|--------|---------------------------|
| 936 | 11 | SUBA | 009211 | EL POA |
| 937 | 11 | SUBA | 009212 | SUBA URBANO |
| 938 | 11 | SUBA | 009213 | EL PINO |
| 939 | 11 | SUBA | 009214 | TUNA ALTA |
| 940 | 11 | SUBA | 009215 | CASABLANCA SUBA |
| 941 | 11 | SUBA | 009216 | LA GAITANA |
| 942 | 11 | SUBA | 009217 | RINCON DE SANTA INES |
| 943 | 11 | SUBA | 009218 | ALMIRANTE COLON |
| 944 | 11 | SUBA | 009219 | CAMPANELLA |
| 945 | 11 | SUBA | 009220 | LAGO DE SUBA |
| 946 | 11 | SUBA | 009221 | LA CHUCUA |
| 947 | 11 | SUBA | 009222 | ALTOS DE CHOZICA |
| 948 | 11 | SUBA | 009223 | TTES DE COLOMBIA |
| 949 | 11 | SUBA | 009224 | NUEVA TIBABUYES |
| 950 | 11 | SUBA | 009225 | TIBABUYES UNIVERSAL |
| 951 | 11 | SUBA | 009226 | SALITRE SUBA |
| 952 | 11 | SUBA | 009227 | LECH WALESA |
| 953 | 11 | SUBA | 009228 | LOMBARDIA |
| 954 | 11 | SUBA | 009229 | TOSCANA |
| 955 | 11 | SUBA | 009230 | SAN CAYETANO |
| 956 | 11 | SUBA | 009231 | SUBA CERROS |
| 957 | 11 | SUBA | 009232 | SABANA DE TIBABUYES |
| 958 | 11 | SUBA | 009233 | TIBABUYES |
| 959 | 11 | SUBA | 009234 | SABANA DE TIBABUYES NORTE |
| 960 | 11 | SUBA | 009235 | CIUDAD HUNZA |

9

Av. Cra 30 No. 25 - 90
Torre A Pisos 11 y 12
Torre B Piso 2
Tel: 234 7600 - Info: Línea 195
www.catastrobogota.gov.co



No SG-2013005910 A / No SG-2013005910 H

BOGOTÁ
MEJOR
PARA TODOS



ALCALDÍA MAYOR
DE BOGOTÁ D.C.
HACIENDA
Unidad Administrativa Especial
Catastro Distrital

№ 0623

RESOLUCIÓN No.

“Por medio de la cual se ordena la iniciación de la actualización de la formación del catastro de una parte de Bogotá D.C.”

| No. | Localidad | Nombre Localidad | SECTOR | NOMBRE DEL SECTOR |
|-----|-----------|------------------|--------|----------------------|
| 961 | 11 | SUBA | 009236 | LA CAROLINA DE SUBA |
| 962 | 11 | SUBA | 009237 | RINCON DE SUBA |
| 963 | 11 | SUBA | 009238 | SANTA TERESA DE SUBA |
| 964 | 11 | SUBA | 009239 | LAS MERCEDES SUBA |
| 965 | 11 | SUBA | 009240 | POTRERILLO |
| 966 | 11 | SUBA | 009241 | BOSQUES DE SAN JORGE |
| 967 | 11 | SUBA | 009242 | TUNA BAJA |
| 968 | 11 | SUBA | 009243 | LAS MERCEDES I |
| 969 | 11 | SUBA | 009244 | VILLA HERMOSA |
| 970 | 11 | SUBA | 009245 | PINOS DE LOMBARDIA |
| 971 | 11 | SUBA | 009246 | DELMONTE |
| 972 | 11 | SUBA | 009247 | IRAGUA |
| 973 | 11 | SUBA | 009248 | TIBABUYES II |
| 974 | 11 | SUBA | 009249 | VEREDA SUBA NARANJOS |
| 975 | 11 | SUBA | 009250 | TIBABUYES OCCIDENTAL |
| 976 | 11 | SUBA | 009251 | SAN CARLOS DE SUBA |
| 977 | 11 | SUBA | 009252 | BILBAO |
| 978 | 11 | SUBA | 009253 | SAN PEDRO |
| 979 | 11 | SUBA | 009254 | LISBOA |
| 980 | 11 | SUBA | 009255 | SANTA RITA DE SUBA |
| 981 | 11 | SUBA | 009256 | SANTA CECILIA |
| 982 | 11 | SUBA | 009257 | TIBABUYES |
| 983 | 11 | SUBA | 009258 | CASA BLANCA SUBA I |
| 984 | 11 | SUBA | 009259 | BERLIN |
| 985 | 11 | SUBA | 009260 | ALTOS DE SUBA |

9

Av. Cra 30 No. 25 - 90
Torre A Pisos 11 y 12
Torre B Piso 2
Tel: 234 7600 - Info: Línea 195
www.catastrobogota.gov.co



No SG-2013005910 A / No SG-2013005910 H

BOGOTÁ
MEJOR
PARA TODOS



ALCALDÍA MAYOR
DE BOGOTÁ D.C.
HACIENDA
Unidad Administrativa Especial
Catastro Distrital

20 ABR. 2016

0623

RESOLUCIÓN No. **NO**

“Por medio de la cual se ordena la iniciación de la actualización de la formación del catastro de una parte de Bogotá D.C.”

| No. | Localidad | Nombre Localidad | SECTOR | NOMBRE DEL SECTOR |
|-----|-----------|------------------|--------|-----------------------|
| 986 | 11 | SUBA | 009261 | TUNA |
| 987 | 11 | SUBA | 009262 | LA GAITANA ORIENTAL |
| 988 | 11 | SUBA | 009263 | VILLA ALCAZAR |
| 989 | 11 | SUBA | 009265 | VEREDA SUBA CERROS II |
| 990 | 11 | SUBA | 009266 | RINCON ALTAMAR |
| 991 | 11 | SUBA | 009267 | VILLA MARIA I |
| 992 | 19 | CIUDAD BOLÍVAR | 204106 | NUEVA ESPERANZA |

ARTICULO 2. La presente resolución rige a partir de su expedición.

PUBLÍQUESE Y CÚMPLASE

Dada en Bogotá D.C., a los

20 ABR. 2016

CLAUDIA PUENTES RIAÑO
DIRECTORA

PROYECTARON:

Aspectos técnicos y suministro de la información:

SONIA CRISTINA ÁLVAREZ RODRÍGUEZ - SUBGERENTE DE INFORMACIÓN FÍSICA Y JURÍDICA

LUIS FERNANDO BARRETO MONTERO - SUBGERENTE DE INFORMACIÓN ECONÓMICA

ELBA NAYIBE NUÑEZ ARCINIEGAS - ASESOR DIRECCIÓN

Aspectos jurídicos:

ALBA YANNETH SALAMANCA DIMATÉ - PROFESIONAL ESPECIALIZADA OFICINA ASESORA JURÍDICA

REVISARON:


Aspectos técnicos

ANDRA PATRICIA SAMACÁ - GERENTE DE INFORMACIÓN CATASTRAL

Aspectos jurídicos

ADRIANA VERGARA SÁNCHEZ - JEFE OFICINA ASESORA JURÍDICA

Av. Cra 30 No. 25 - 90
Torre A Pisos 11 y 12
Torre B Piso 2
Tel: 234 7600 - Info: Línea 195
www.catastrobogota.gov.co



No SG-2013005910 A / No SG-2013005910 H

BOGOTÁ
MEJOR
PARA TODOS