




# Infraestructura de Datos Espaciales del Distrito Capital

PRIMERA SESIÓN ORDINARIA MESAS TÉCNICAS  
COMISIÓN IDECA

Registro de  
asistencia



## Orden del día

---

1. Llamado a lista y verificación del quorum  
Lectura, discusión y aprobación del orden del día
2. Apertura
3. Seguimiento a compromisos
4. Desarrollo de la sesión
  - 4.1 Elección líder de mesa
  - 4.2 Presentación plan de trabajo Ideca 2023
  - 4.3 Comentarios y observaciones por parte de los integrantes de la mesa
5. Varios, compromisos y conclusiones



# 1. Llamado a lista Verificación Quorum



## 2.

### Apertura

Dra. Nicole Arbeláez  
Universidad ECCI



## Apertura

2.

Ing. Otoniel Fonseca

Agencia Analítica de Datos Ágata



## Apertura

2.

Dra. María Paula Salcedo Porras  
Secretaría Distrital del Hábitat



## Apertura

2.

Dr. Germán Darío Álvarez Lucero  
Jardín Botánico de Bogotá



# 3. Seguimiento Compromisos



### 3 Compromisos Cuarta Sesión Ordinaria 2022

Compromiso	Responsable	Fecha	Observación
1. Convocar primera sesión ordinaria de las mesas técnicas 2023	Secretaría Técnica Ideca	15/02/2023	La Secretaría técnica a través del correo de la Mesa comisión Ideca efectuó convocatoria a la primera sesión de las mesas
2. Publicar memorias de la cuarta sesión de las mesas de trabajo Ideca en el portal web institucional de la UAECD	Secretaría Técnica Ideca	27/12/2022	Se realizó publicación dentro de los términos del Reglamento Interno de la Comisión <a href="https://www.catastrobogota.gov.co/estudios-investigaciones-otros/actas-comision-ideca">https://www.catastrobogota.gov.co/estudios-investigaciones-otros/actas-comision-ideca</a>



### 3 Compromisos Tercera Sesión Ordinaria Movilidad, Infraestructura y Servicios Públicos 2022

Compromiso	Responsable	Fecha	Observación
1. Convocar primera sesión ordinaria de las mesas técnicas 2023	Secretaría Técnica Ideca	15/02/2023	La Secretaría técnica a través del correo de la Mesa comisión Ideca efectuó convocatoria a la primera sesión de las mesas
2. Publicar memorias de la cuarta sesión de las mesas de trabajo Ideca en el portal web institucional de la UAECD	Secretaría Técnica Ideca	27/12/2022	Se realizó publicación dentro de los términos del Reglamento Interno de la Comisión <a href="https://www.catastrobogota.gov.co/estudios-investigaciones-otros/actas-comision-ideca">https://www.catastrobogota.gov.co/estudios-investigaciones-otros/actas-comision-ideca</a>
3. Realizar acercamiento entre la Secretaría Distrital de Hábitat y el equipo de Gobierno de recursos geográficos de la Gerencia IDECA-UAECD con el fin de realizar el acompañamiento para completar el instrumento Análisis Costo – Beneficio.	Equipo gobierno recursos geográficos	06/12/2022	



# 4.1 Elección Líder de mesa vigencia 2023

Secretaría Técnica Ideca



## 4.1 Elección líder de mesa

- Elegido por mayoría simple para un período de un año
- Apoyar a la Secretaría Técnica como canal de comunicación entre las entidades e Ideca (Identificar las necesidades información geográfica y demás recursos relacionados)
- Velar porque las actividades de la mesa que lidera contribuyan a los objetivos de Ideca
- Hacer seguimiento a los compromisos de la mesa de trabajo



# 4.2 Plan de Trabajo Ideca 2023

Ing. Eugenio Elías Cortés Reyes



# OE1 Fortalecer el gobierno de los recursos geográficos de cara a los retos de desarrollo de la ciudad

## LA1.1. Fortalecimiento del marco institucional o normativo de Ideca para el logro de objetivos comunes

### INICIATIVAS

Implementar el catálogo de recursos geográficos en línea

Catálogo de recursos geográficos en línea

Modelamiento de la herramienta integral para la automatización de la documentación de estándares

Entidades miembro  
Equipo Ideca - UAECD

Formulación o actualización de instrumentos que contribuyan en la gestión de información geográfica de Ideca para avanzar hacia una infraestructura de conocimiento espacial

Cuatro propuestas de instrumentos de gestión de información geográfica en el marco de Ideca.

Entidades miembro  
Equipo Ideca - UAECD

Una propuesta de instrumento para la adaptación e implementación de la ISO 19650, en el marco de la Infraestructura

IDU  
Equipo Ideca - UAECD  
Secretaría General



# OE1 Fortalecer el gobierno de los recursos geográficos de cara a los retos de desarrollo de la ciudad

## LA1.2. Formulación y desarrollo de la estrategia para el gobierno de los recursos geográficos

INICIATIVAS

Implementación de componentes del Gobierno de Recursos Geográficos

Revisión, actualización e implementación del Modelo de Gobierno de Recursos Geográficos.

Implementación y piloto de estándares para:

- Integración de datos
- Datos en tiempo real

Una implementación del estándar y piloto para: Integración y Tiempo real

Aplicación modelo ADMCOL

Ejercicio de aplicación

Protocolos de producción, publicación (disposición) y reutilización de los recursos de Información existentes, garantizando criterios de estandarización e interoperabilidad bajo la iniciativa de Dato Abierto a nivel de todas las entidades y organizaciones del distrito (Política Bogotá Territorio Inteligente)

Informe de análisis de la política pública de Bogotá como territorio inteligente

Entidades miembro | Equipo Ideca - UAECD

Secretaría General- GAB | Equipo Ideca - UAECD





# OE1 Fortalecer el gobierno de los recursos geográficos de cara a los retos de desarrollo de la ciudad

LA1.3. Medición del impacto o valor generado a partir de los recursos geográficos disponibles en el marco de Ideca

## INICIATIVAS

### Modelo de Evaluación de Impacto

Medición semestral de impacto y plan de acción

Robustecer el análisis de costo beneficio integrando como mínimo 5 nuevas entidades al modelo

Finalizar construcción modelo de evaluación de madurez V 2.0 y correr piloto con 10 entidades del catálogo de recursos geográficos

Entidades  
miembro

Equipo Ideca  
- UAECD

UECCI

Equipo Ideca  
- UAECD



# OE2 Aumentar el interés, visibilidad y uso de los recursos geográficos

## LA2.1. Promoción o masificación de la disponibilidad de datos de la ciudad

### INICIATIVAS

#### Fortalecimiento de Plataformas

Desarrollo e implementación de la estrategia de acceso, uso y aprovechamiento de recursos geográficos fuera de línea

Una funcionalidad Mapas Bogotá fuera de línea

Equipo Ideca - UAEC  
Entidades miembro

Implementación de una herramientas de inclusión en las plataformas de Ideca

Rediseño de la experiencia de usuario APP Mapas Bogotá BICI

Nueva versión App Mapas Bogotá-Bici

Nueva funcionalidad en Mapas Bogotá para búsquedas temáticas por sectores de la administración distrital

Nueva plataforma de datos abiertos en operación

Cinco nuevas entidades publicando datos abiertos con componente geográfico.

SDIS  
SDS Equipo Ideca - UAEC

Secretaría General- iBO Equipo Ideca - UAEC

Equipo Ideca - UAEC

Secretaría General Equipo Ideca - UAEC

Entidades miembro Equipo Ideca - UAEC





## OE2 Aumentar el interés, visibilidad y uso de los recursos geográficos

**LA2.2.** Diseño y desarrollo de estrategia para generar valor a partir de los datos geográficos mediante la especialización y personalización de productos

### INICIATIVAS

Implementación del Modelo de negocio y del portafolio de productos monetizados

Portafolio de productos diseñado y aprobado

Diseño de aplicación para oferta de productos y servicios en línea

Entidades miembro

Equipo Ideca - UAECD



# OE2 Aumentar el interés, visibilidad y uso de los recursos geográficos

## LA2.3. Diseño e implementación de una estrategia de generación de demanda

### INICIATIVAS

Estrategia de cultura geográfica en los niños

Facilitar el conocimiento de la ciudadanía a través de los datos geográficos dispuestos en Ideca

UGC  
Equipo Ideca - UAEC  
SDA

Desarrollo de la estrategia con dos actividades para apropiación de cultura geográfica en los niños

Desarrollo de iniciativa orientada al intercambio de conocimiento, experiencia y buenas prácticas en la gestión de los datos geográficos a nivel internacional

Equipo Ideca - UAEC

Dos iniciativas que involucren la participación ciudadana e incentiven el uso de recursos geográficos

Secretaría de Gobierno - Equipo Ideca - UAEC  
Alcaldías Locales

Periodismo con datos

Canal Capital - Equipo Ideca - UAEC

Crear red oficinas de comunicaciones de entidades miembro

Entidades miembro - Equipo Ideca - UAEC





# OE3 Desarrollar innovación a partir de los datos

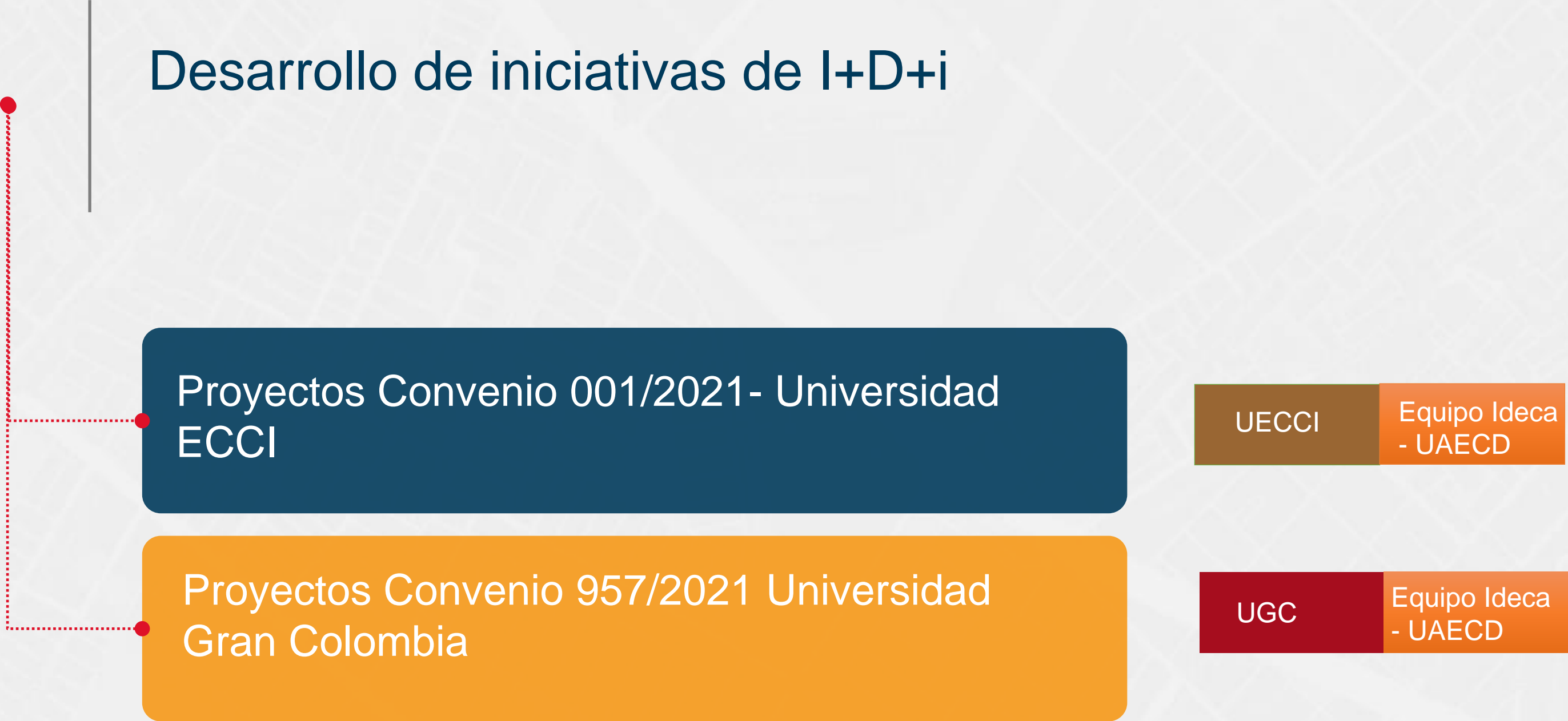
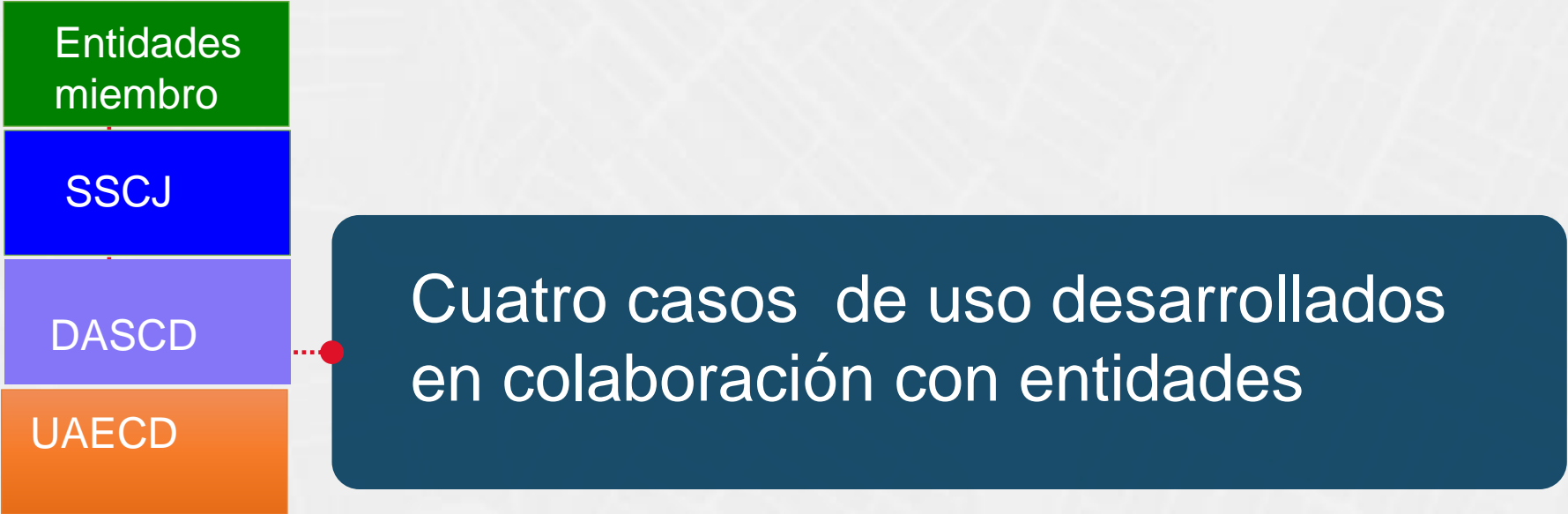
**LA3.1.** Aplicación de analítica de datos en la solución de problemáticas de ciudad

**LA3.2.** Desarrollo de proyectos colaborativos de I+D+i con grupos de interés

## INICIATIVAS

Innovación a partir de los resultados de los proyectos de analítica de datos

Desarrollo de iniciativas de I+D+i





# OE3 Desarrollar innovación a partir de los datos

## LA3.3. Reutilización y apropiación de recursos geográficos generados en el distrito

### INICIATIVAS

Redescubriendo Bogotá desde el cielo con drones

Un piloto para disposición de información geográfica utilizando drones





# OE4 Descentralizar la gestión de los datos

LA4.1. Aumento de capacidades y habilidades de los miembros de la Ideca de acuerdo con su nivel de madurez

## INICIATIVAS

Gestión de la arquitectura distribuida para la operación de Ideca

Actualización rutas de intervención de acuerdo con los resultados del modelo de madurez

Diseño de la arquitectura tecnológica distribuida para el acceso y uso de los recursos geográficos de Ideca

Equipo Ideca - UAECD

EAAB

Piloto para la implementación de la estrategia de la infraestructura distribuida

Entidades miembro

Equipo Ideca - UAECD

EAAB

Implementación diferenciada de la ruta de intervención por entidades según nivel

Entidades miembro

Equipo Ideca - UAECD





# OE4 Descentralizar la gestión de los datos

**LA4.2.** Gestión de la calidad, oportunidad y desagregación de los datos

**LA4.3.** Ampliación o mantenimiento de los recursos geográficos dispuestos por Ideca

## INICIATIVAS

Índice de calidad de los datos, servicios y aplicaciones

Identificación y priorización de necesidades de información geográfica a disponer

Análisis y ajuste de los modelos de índice de calidad de los recursos geográficos

Rediseño e implementación de la nueva versión del sistema de gestión de metadatos geográficos de la ide de Bogotá

30 datos temáticos nuevos (incluyendo 2 con observatorios)

Estrategia para la socialización y puesta en producción de los índices de calidad de datos, servicios y aplicaciones con entidades miembro

75 datos temáticos actualizados

Un sector unificado de información geográfica y construir visualización que la integre y facilite el acceso al ciudadano

Entidades miembro

Equipo Ideca - UAEC

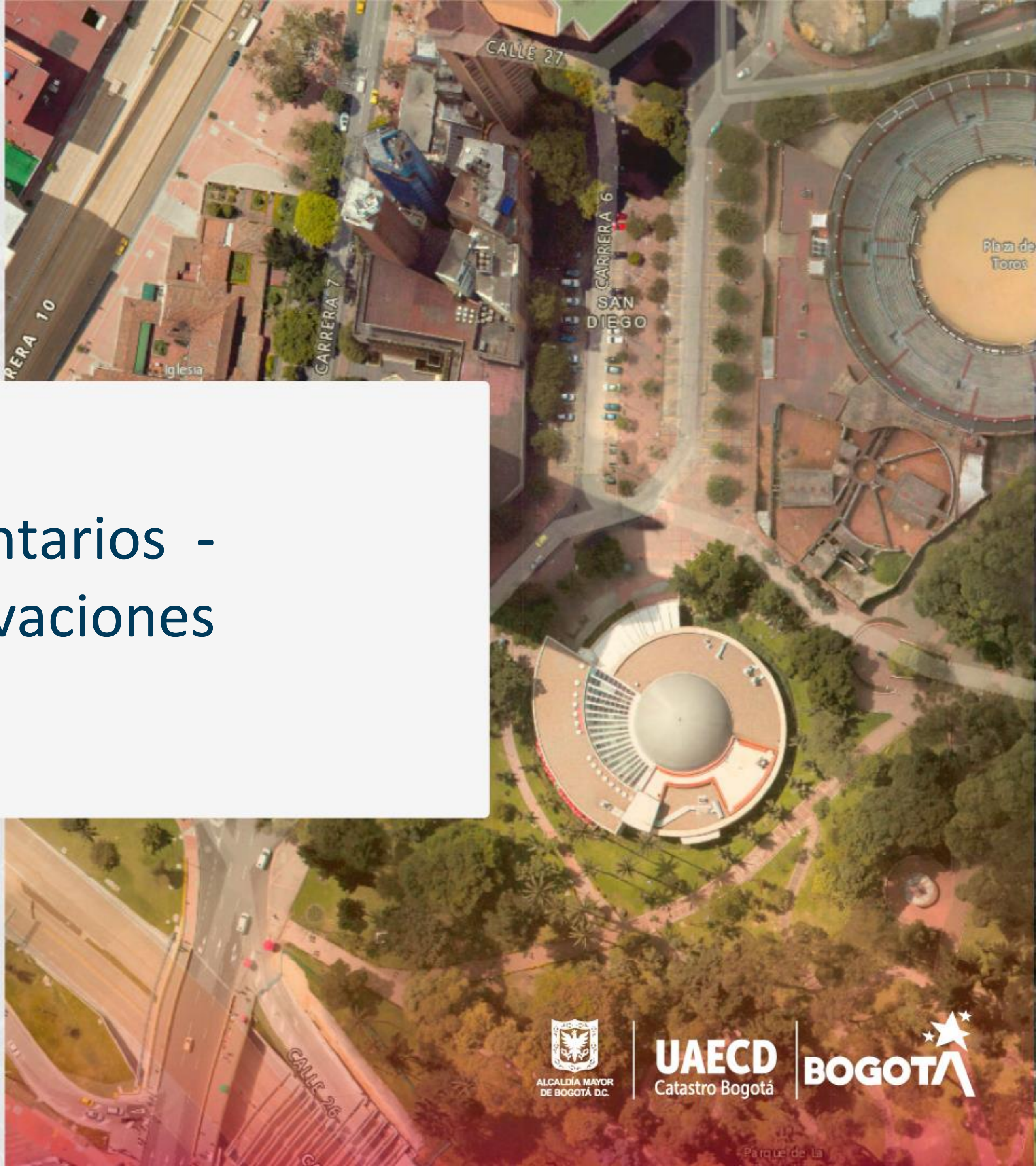
Entidades miembro

Equipo Ideca - UAEC



# 4.3

## Comentarios - Observaciones Asistentes







# 5 VARIOS, COMPROMISOS Y CONCLUSIONES Todos



## 5 Varios

### 1. Instrumentos técnicos y jurídicos

- Expedición del Decreto 608 de diciembre 29 de 2022
- Cumplimiento del Acuerdo CDTD 002 de 2021
- Entidades interesadas en participar en la mesa técnica para la Implementación ISO 19650 en el marco de la Infraestructura

### 2. Oficinas de comunicación entidades miembro

- Desarrollo de la estrategia para cumplir meta de número de usuarios y vincular Mapas Bogotá en portales institucionales




# 5 Varios

## 3. Propuesta calendario sesiones mesas de trabajo




Marzo 02/2023  
Sesión 01

- Elección líder de mesa
- Socialización plan de trabajo 2023
- Iniciativa cumplimiento meta usuarios




Junio 29 y 30/2023  
Sesión 02

- Temas de interés líder de mesa/entidades
- Avances plan de trabajo
- Plan estratégico 2024-2028



Septiembre 28 y 29/2023  
Sesión 03

- Temas de interés líder de mesa/entidades
- Avances plan de trabajo 2023
- Plan estratégico 2024-2028



Noviembre 29 y 30/2023  
Sesión 04

- Temas de interés líder de mesa/entidades
- Balance plan de trabajo 2023
- Plan estratégico 2024-2028





Gracias.

[ideca@catastrobogota.gov.co](mailto:ideca@catastrobogota.gov.co)



<https://www.ideca.gov.co/>  
<https://mapas.bogota.gov.co/>  
<https://www.catastrobogota.gov.co>