

UNIDAD ADMINISTRATIVA ESPECIAL DE CATASTRO DISTRITAL
Comité Institucional de Gestión y Desempeño

FECHA: Abril 30 de 2021

HORA: De 8:30 a.m. a 11:30 a.m.

LUGAR: Teams - Virtual

INTEGRANTES DEL COMITÉ:

Nombre	Cargo	Observaciones
Henry Rodríguez Sosa	Director	
Héctor Henry Pedraza Piñeros	Gerente de Tecnología	
Ligia Elvira González Martínez	Gerente Comercial y de Atención al Usuario	
Luis Javier Cleves González	Gerente de Gestión Corporativa	
Liliana Andrea Hernández Moreno	Jefe Oficina Asesora de Planeación y Aseguramiento de Procesos	
Helvert Alberto Guzmán Martínez	Jefe Oficina Asesora Jurídica	
Víctor Alonso Torres Poveda	Subgerente Administrativo y Financiero	
Luisa Cristina Burbano Guzmán	Gerente de Información Catastral	
Luz Stella Barón Calderón	Subgerente de Información Económica	
Edgar Stevens Español Morales	Subgerente de Información Física y Jurídica	
Mayiver Méndez Sáenz	Jefe Oficina de Control Disciplinario	
Eugenio Elías Cortes Reyes	Gerente de IDECA	
Nancy del Pilar Valencia Trujillo	Subgerente de Ingeniería de Software	
Gustavo Adolfo Vélez Achury	Subgerente de Infraestructura Tecnológica	
Pedro Alberto Pinzón Montero	Subgerente de Operaciones	
Diego Fernando Carrero Barón	Jefe Observatorio Técnico Catastral	



OTROS ASISTENTES A LA SESIÓN:

Nombre	Cargo	Observaciones
Myriam Tovar Losada	Jefe Oficina de Control Interno (E)	
Ginna Marcela Guataquira	Asesor Comunicaciones	
María Otilia Adan Barreto	Contratista GIC	
Lourdes Acuña	Contratista GT	
Juan Manuel Quiñones	Asesor Dirección	
Sergio Acosta	Contratista Estadística-Dirección	
Carolina Gaitán	Profesional gerencia de gestión Corporativa - PIGA	
Martha Hernández Arango	Asesora dirección	
Eliana Marcela Rodríguez Jiménez	Profesional Especializado OAPAP	

Yinett Paola Buitrago Cespedes	Secretaria OAPAP
--------------------------------	------------------

DESARROLLO: Este comité se realiza de manera mensual, en el cual se revisan temas de seguimiento al plan estratégico de la Unidad, se toman decisiones con respecto a la planeación y ejecución del modelo integrado de gestión y desempeño.

TOMA DE DECISIONES:

Icono	Decisión																														
	<p>Modificaciones Plan Estratégico 2021:</p> <p>Se aprueban las modificaciones solicitadas en el objetivo 2, con respecto a la redacción de los objetivos así:</p> <table border="1" data-bbox="402 795 1430 1118"> <thead> <tr> <th>No. OE</th> <th>Objetivo Específico</th> <th>Línea de Acción</th> <th>Modificación solicitada</th> <th>Justificación</th> </tr> </thead> <tbody> <tr> <td>OE2</td> <td>2.2. Diseñar e implementar el modelo de ciudad inteligente como gestor y operador catastral en el territorio nacional.</td> <td></td> <td>Se propone modificar el objetivo específico así: 2.2. Diseñar e implementar en el marco de la gestión y operación catastral nacional un modelo que apunte a una ciudad inteligente.</td> <td>Se propone acotar el alcance del objetivo para que se enfoque a la dimensión de gobierno inteligente, en el que se fortalecen capacidades tecnológicas que aporten al modelo de ciudad inteligente de referencia de MinTIC, desde la competencia de la entidad.</td> </tr> <tr> <td>OE2</td> <td></td> <td>2.2.1. Diseñar el modelo de ciudad inteligente dentro del marco de actuación como gestor y operador catastral</td> <td>Se propone modificar el la línea de acción así: 2.2.1. Diseñar en el marco de la gestión y operación catastral nacional herramientas que faciliten la implementación del modelo de una ciudad inteligente</td> <td>Se propone reorientar el alcance para enmarcarlo en el eje habilitante "Tecnología e Interoperabilidad", el cual enmarca elementos, capacidades y herramientas tecnológicas definidas bajo estándares abiertos, que permiten la captura, transporte, almacenamiento, intercambio, procesamiento, análisis y visualización de datos e información, en función de resolver problemáticas y mejorar la calidad de vida de los ciudadanos dentro de un territorio.</td> </tr> <tr> <td>OE2</td> <td></td> <td>2.2.2. Implementar en el territorio nacional el modelo de ciudad inteligente dentro del marco de actuación como gestor y operador catastral</td> <td>Se propone modificar el la línea de acción así: 2.2.2. Implementar en el marco de la gestión y operación catastral nacional herramientas que faciliten la implementación del modelo de una ciudad inteligente</td> <td></td> </tr> </tbody> </table> <p>Para el objetivo 4 se solicita la aprobación de ajuste en uno de sus indicadores, así:</p> <table border="1" data-bbox="402 1203 1430 1566"> <thead> <tr> <th>No. OE</th> <th>Objetivo Específico</th> <th>Línea de Acción</th> <th>Modificación solicitada</th> <th>Propuesta ajuste</th> </tr> </thead> <tbody> <tr> <td>OE2</td> <td>4.1. Robustecer modelos, metodologías y sistemas de gestión con innovación y calidad.</td> <td>4.1.2. Estructuración de modelos y metodologías de gestión</td> <td>Se solicita ajustar este indicador: Nombre : % de modelos y metodologías de gestión innovadoras en la gestión y operación catastral estructurados Fórmula: Cantidad de fases del modelo y metodologías de gestión innovadoras en la gestión y operación catastral estructuradas / Total de fases del modelo y metodologías Responsable : Asesor GC Territorial</td> <td>Nombre : % de documentos de metodologías innovadoras para la gestión y operación catastral elaborados Fórmula: Documento elaborado / Documentos propuesto Documento: Diseño de metodología para la Valoración rural - Junio Responsable : OTC</td> </tr> </tbody> </table>	No. OE	Objetivo Específico	Línea de Acción	Modificación solicitada	Justificación	OE2	2.2. Diseñar e implementar el modelo de ciudad inteligente como gestor y operador catastral en el territorio nacional.		Se propone modificar el objetivo específico así: 2.2. Diseñar e implementar en el marco de la gestión y operación catastral nacional un modelo que apunte a una ciudad inteligente.	Se propone acotar el alcance del objetivo para que se enfoque a la dimensión de gobierno inteligente, en el que se fortalecen capacidades tecnológicas que aporten al modelo de ciudad inteligente de referencia de MinTIC, desde la competencia de la entidad.	OE2		2.2.1. Diseñar el modelo de ciudad inteligente dentro del marco de actuación como gestor y operador catastral	Se propone modificar el la línea de acción así: 2.2.1. Diseñar en el marco de la gestión y operación catastral nacional herramientas que faciliten la implementación del modelo de una ciudad inteligente	Se propone reorientar el alcance para enmarcarlo en el eje habilitante "Tecnología e Interoperabilidad", el cual enmarca elementos, capacidades y herramientas tecnológicas definidas bajo estándares abiertos, que permiten la captura, transporte, almacenamiento, intercambio, procesamiento, análisis y visualización de datos e información, en función de resolver problemáticas y mejorar la calidad de vida de los ciudadanos dentro de un territorio.	OE2		2.2.2. Implementar en el territorio nacional el modelo de ciudad inteligente dentro del marco de actuación como gestor y operador catastral	Se propone modificar el la línea de acción así: 2.2.2. Implementar en el marco de la gestión y operación catastral nacional herramientas que faciliten la implementación del modelo de una ciudad inteligente		No. OE	Objetivo Específico	Línea de Acción	Modificación solicitada	Propuesta ajuste	OE2	4.1. Robustecer modelos, metodologías y sistemas de gestión con innovación y calidad.	4.1.2. Estructuración de modelos y metodologías de gestión	Se solicita ajustar este indicador: Nombre : % de modelos y metodologías de gestión innovadoras en la gestión y operación catastral estructurados Fórmula: Cantidad de fases del modelo y metodologías de gestión innovadoras en la gestión y operación catastral estructuradas / Total de fases del modelo y metodologías Responsable : Asesor GC Territorial	Nombre : % de documentos de metodologías innovadoras para la gestión y operación catastral elaborados Fórmula: Documento elaborado / Documentos propuesto Documento: Diseño de metodología para la Valoración rural - Junio Responsable : OTC
No. OE	Objetivo Específico	Línea de Acción	Modificación solicitada	Justificación																											
OE2	2.2. Diseñar e implementar el modelo de ciudad inteligente como gestor y operador catastral en el territorio nacional.		Se propone modificar el objetivo específico así: 2.2. Diseñar e implementar en el marco de la gestión y operación catastral nacional un modelo que apunte a una ciudad inteligente.	Se propone acotar el alcance del objetivo para que se enfoque a la dimensión de gobierno inteligente, en el que se fortalecen capacidades tecnológicas que aporten al modelo de ciudad inteligente de referencia de MinTIC, desde la competencia de la entidad.																											
OE2		2.2.1. Diseñar el modelo de ciudad inteligente dentro del marco de actuación como gestor y operador catastral	Se propone modificar el la línea de acción así: 2.2.1. Diseñar en el marco de la gestión y operación catastral nacional herramientas que faciliten la implementación del modelo de una ciudad inteligente	Se propone reorientar el alcance para enmarcarlo en el eje habilitante "Tecnología e Interoperabilidad", el cual enmarca elementos, capacidades y herramientas tecnológicas definidas bajo estándares abiertos, que permiten la captura, transporte, almacenamiento, intercambio, procesamiento, análisis y visualización de datos e información, en función de resolver problemáticas y mejorar la calidad de vida de los ciudadanos dentro de un territorio.																											
OE2		2.2.2. Implementar en el territorio nacional el modelo de ciudad inteligente dentro del marco de actuación como gestor y operador catastral	Se propone modificar el la línea de acción así: 2.2.2. Implementar en el marco de la gestión y operación catastral nacional herramientas que faciliten la implementación del modelo de una ciudad inteligente																												
No. OE	Objetivo Específico	Línea de Acción	Modificación solicitada	Propuesta ajuste																											
OE2	4.1. Robustecer modelos, metodologías y sistemas de gestión con innovación y calidad.	4.1.2. Estructuración de modelos y metodologías de gestión	Se solicita ajustar este indicador: Nombre : % de modelos y metodologías de gestión innovadoras en la gestión y operación catastral estructurados Fórmula: Cantidad de fases del modelo y metodologías de gestión innovadoras en la gestión y operación catastral estructuradas / Total de fases del modelo y metodologías Responsable : Asesor GC Territorial	Nombre : % de documentos de metodologías innovadoras para la gestión y operación catastral elaborados Fórmula: Documento elaborado / Documentos propuesto Documento: Diseño de metodología para la Valoración rural - Junio Responsable : OTC																											
<p>Síntesis: Se aprueban modificaciones conforme a los requerimientos y justificaciones de cada una de las áreas.</p>																															
	<p>Plan de Sensibilización, Capacitación y Comunicación de Seguridad de la Información:</p> <p>Se socializó y puso en consideración la aprobación del plan.</p>																														
<p>Síntesis: Se aprueba el plan.</p>																															

SEGUIMIENTO A LAS DECISIONES

Fecha de la sesión DD/MM/AA AA	Icono	Decisión	Seguimiento
30/04/2021		Seguimiento Planeación Estratégica	El plan presenta un avance del 16.45% en promedio, frente a un 16.30% programado.
	Síntesis: Se presenta seguimiento del avance en la ejecución del plan estratégico por cada uno de los objetivos estratégicos, generando las alertas respectivas.		
30/04/2021		Seguimiento PIGA	Se presenta la ejecución del plan al 100%; recalca que fueron reprogramadas 2 acciones.
	Síntesis: Se presenta seguimiento del avance en la ejecución del PIGA frente a cada acción.		
30/04/2021		Seguimiento MIPG	Durante el mes de marzo se obtuvo un avance al 21.63% de 23.67% programado.
	Síntesis: Se presenta seguimiento del avance de la gestión del plan.		


COMPROMISOS

COMPROMISOS					
TAREA		RESPONSABLE	FECHA DE CUMPLIMIENTO		
1	Verificar como se cumplirá la acción de actualización de hojas de vida en SRH	Rosalbira Forigua	31	05	21
2					

En constancia se firman,



HENRY RODRIGUEZ SOSA
REPRESENTANTE LEGAL

Proyectó: Eliana Rodríguez – Profesional Especializado OAPAP 
Revisó: Lilibiana Andrea Hernández Moreno - Jefe OAPAP 