

INFRAESTRUCTURA DE DATOS ESPACIALES PARA EL DISTRITO CAPITAL
ACTA No. 02 de 2026
Mesa especial para la malla vial y el espacio público

FECHA: 6 de marzo de 2026

HORA: 8:00 a.m. – 10:00 a.m

LUGAR: Sesión híbrida. Presencial en Av. Carrera 30 No. 25-90, Torre B, Sala de tecnología. Virtual a través de Teams.

INTEGRANTES DE LA INSTANCIA:

Nombre	Cargo	Entidad	Asiste		Observaciones
			Sí	No	
Sergio Andrés Laiton Nelson Humberto Gambioa Baracaldo	Director de Cartografía Subdirector Planes Maestros	Secretaría Distrital de Planeación - SDP	X		
Pablo Emilio Muñoz Puentes	Subdirector de planificación y de conservación	Unidad Administrativa Especial de Rehabilitación y Mantenimiento Vial - UAERMV		X	
Sully Magalis Rojas Bayona	Directora técnica de inteligencia de negocio e innovación	Instituto de Desarrollo Urbano - IDU		X	
Rafael Unda Venegas	Director de Inteligencia para la Movilidad	Secretaría Distrital de Movilidad		X	

Nota: Al suministrar la información solicitada en este formato, usted está autorizando de manera voluntaria, previa, explícita, informada e inequívoca a la Unidad Administrativa Especial de Catastro Distrital para recolectar, administrar y utilizar sus datos personales de acuerdo con lo descrito en la política de tratamiento de datos personales de la UAECD que se encuentra publicada en www.catastrobogota.gov.co. Para consultas, rectificación, supresión o actualización de datos personales, comuníquese a través del correo electrónico datospersonales@catastrobogota.gov.co. Lo anterior en cumplimiento de la ley 1581 de 2012.

SECRETARÍA TÉCNICA:

Nombre	Cargo	Entidad

Continuación del Acta 02 de 2026

INVITADOS PERMANENTES:

Nombre	Cargo	Entidad	Asiste		Observaciones
			Sí	No	
NA					
NA					

OTROS ASISTENTES A LA SESIÓN:

Nombre	Cargo	Entidad	Asiste		Observaciones
			Sí	No	
Juan Carlos Tovar	Subdirector de Infraestructura	Secretaría Distrital de Movilidad - SDM	X		
Luis Fernando Salas Fonseca	Profesional especializado	Secretaría Distrital de Planeación - SDP	X		
Angélica María Rodríguez Varón	Profesional especializado	Secretaría Distrital de Movilidad - SDM	X		
Jorge Herrera	Contratista	Secretaría Distrital de Movilidad - SDM	X		Asistencia virtual
Iván Camilo González Gutiérrez	Contratista	Secretaría Distrital de Planeación - SDP	X		
Nelson Humberto Gamboa Baracaldo	Subdirector de Planes Maestros	Secretaría Distrital de Planeación - SDP	X		
Luis Eduardo Becerra López	Profesional especializado	Instituto de Desarrollo Urbano - IDU	X		Asistencia virtual
Juan Pablo Forero	Contratista	Instituto de Desarrollo Urbano - IDU	X		Asistencia virtual
Rubén Felipe Castro Londoño	Profesional especializado	Unidad Administrativa Especial de Rehabilitación y Mantenimiento Vial - UAERMV	X		Asistencia virtual
Erick Ferney Olmos Ravagli	Profesional especializado	Instituto de Desarrollo Urbano - IDU	X		Asistencia virtual
Carlos Armando Castillo Ballesteros	Contratista	Instituto de Desarrollo Urbano - IDU	X		Asistencia virtual
Dora Elena Estrada Garzón	Profesional especializado	Secretaría Distrital de Movilidad - SDM	X		Asistencia virtual
Luis Fernando Torres García	Contratista	Departamento Administrativo de la Defensoría del Espacio Público - DADEP	X		Asistencia virtual

Unidad Administrativa Especial de Catastro Distrital -UAECD-

Av. Carrera 30 No. 25 90, Torre B Piso 2
+57 (601) 2347600

Código Postal: 111311



Continuación del Acta 02 de 2026

Nombre	Cargo	Entidad	Asiste		Observaciones
			Sí	No	
William Edwin Martínez Marín	Contratista	Departamento Administrativo de la Defensoría del Espacio Público - DADEP	X		
Andrés Marmolejo	Profesional universitario	Secretaría Distrital de Movilidad - SDM	X		
Carolina Silva Torres	Profesional especializado	Secretaría Distrital de Planeación - SDP	X		Asistencia virtual
Diana Baquero	Contratista	Instituto de Desarrollo Urbano - IDU	X		Asistencia virtual
Adriana Constanza Cruz Reyes	Profesional universitario	Unidad Administrativa Especial de Catastro Distrital - UAECD	X		
Pedro Numpaqué	Profesional especializado	Unidad Administrativa Especial de Catastro Distrital - UAECD	X		
Derman Vásquez Alejo	Profesional especializado	Unidad Administrativa Especial de Catastro Distrital - UAECD	X		
Néstor Fabio Roldán	Profesional especializado	Unidad Administrativa Especial de Catastro Distrital - UAECD	X		
Fredy Oswaldo López Carranza	Profesional especializado	Unidad Administrativa Especial de Catastro Distrital - UAECD	X		Asistencia virtual

ORDEN DEL DÍA:

1. Apertura de la sesión.
2. Seguimiento a compromisos.
3. Desarrollo de la sesión.
 - 3.1. Avance validación polígono corredor vial San Antonio
 - 3.2. Presentación concepto sobre corredor vial La Sirena.
 - 3.3. Estado solicitud de concepto sobre malla vial.
 - 3.4. Concepto sobre red de infraestructura peatonal.
4. Varios, compromisos y conclusiones.

Continuación del Acta 02 de 2026

DESARROLLO:

1. Apertura de la sesión.

La Secretaría Técnica a través de la Ing. Adriana Cruz inicia la sesión confirmando la presencia de los equipos técnicos de SDP, IDU, DADEP, UAERMV y SDM, resalta el trabajo que se viene realizando en la mesa y plantea la necesidad de precisar el alcance de la “validación” de la malla vial y el espacio público para el encuentro para la presente vigencia.

2. Seguimiento a compromisos

La Secretaría Técnica a través de la Ing. Adriana Cruz presenta el seguimiento a los compromisos adquiridos en la primera sesión del 13 de febrero de 2026, a saber:

Compromisos	Nombre Responsable	Entidad	Observaciones
1 Socialización del concepto sobre la validación del segmento vial de la Calle 153 (La Sirena)	Equipo de trabajo	Secretaría Distrital de Movilidad - SDM	De acuerdo con el contexto brindado a la Subdirección de Infraestructura de la SDM, se reprograma para la siguiente sesión
2 Socialización resultado validación proyecto vial San Antonio	Equipo de trabajo de las Direcciones técnicas de Predios, Proyectos y Construcciones Equipo de trabajo de Dirección de cartografía	Instituto de Desarrollo Urbano – IDU Secretaría Distrital de Planeación - SDP	Los resultados se analizarán en la presente sesión.
3 Consulta estado de la solicitud de concepto técnico sobre aplicación de la clasificación de la malla vial rural que solicitó la SDM	Equipo de trabajo de Dirección de cartografía	Secretaría Distrital de Planeación - SDP	De acuerdo con lo informado por la SDP se continuarán con las gestiones internas, por consiguiente, la consulta sigue en trámite en la entidad.
4 Consulta sobre la aplicación del concepto sobre la conformación de la red de infraestructura peatonal	Equipo de trabajo de Dirección de cartografía	Secretaría Distrital de Planeación - SDP	Pendiente
5 Convocar primera sesión de la vigencia 2026	Secretaría técnica comisión Ideca	Unidad Administrativa Especial de Catastro Distrital - UAECD	Se convocó sesión el 26 de febrero de 2026

3. Desarrollo de la sesión

El Ing. Juan Carlos Tovar, Subdirector de Infraestructura de la SDM, solicita que se brinde un contexto del objeto, los alcances, los avances, los requerimientos realizados y el procedimiento o metodología adoptada en el marco de esta mesa, en razón a que en esta mesa ha participado el equipo de la Dirección de Inteligencia para la Movilidad, en la actualidad a cargo de Rafael Unda Venegas. Lo anterior, con el fin de gestionar los compromisos institucionales adquiridos.

Unidad Administrativa Especial de Catastro Distrital -UAECD-

Av. Carrera 30 No. 25 90, Torre B Piso 2
+57 (601) 2347600

Código Postal: 111311



Continuación del Acta 02 de 2026

Al respecto, el Ing. Sergio Laiton de SDP, la Ing. Diana Baquero de IDU y el Ing. Luís Fernando Salas Forero de SDP, contextualiza el trabajo realizado y los avances alcanzados en el marco de esta mesa. Una vez realizado lo anterior, se continuó con la agenda propuesta para la sesión.

3.1 Avance validación polígono corredor vial San Antonio

La Ing. Diana Baquero del IDU indica los avances con referencia a la validación técnica del corredor vial en San Antonio, una vez verificados los planos récord y la tira topográfica de la adquisición predial. Manifiesta que a la fecha se incluyeron los predios adquiridos por parte del IDU, zona verde y los predios de áreas remanentes -medianeros y profundos-, recomendando realizar su desenglobe y definiendo la acción a efectuar sobre estos inmuebles por parte del equipo predial; finalmente, comunica que esta información fue entregada para que DADEP y SDP la revisen y conceptúen sobre qué intervención o aprovechamiento a futuro puede darse sobre esas áreas. Se aclara que, en este sentido, esos predios no se incorporaron en la reserva, advirtiendo que está pendiente la revisión de predios en el área de intersección con la Autopista Norte para completar este corredor vial y, posteriormente, continuar con el otro proyecto de la Av. Constitución- Alsacia según el cronograma planteado.

Se acuerda remitir al equipo de la Subdirección de Infraestructura de la SDM la información anterior para su análisis y observaciones correspondientes.

3.2 Presentación concepto sobre corredor vial La Sirena

El Ing. Luís Fernando Salas de SDP expresa que en el estudio técnico inicial del corredor vial la Sirena ya se enviaron unas observaciones iniciales de SDP para consideración de las entidades interesadas y competentes. En este sentido, se trabajará para traer a la mesa los resultados correspondientes por parte de las entidades que están pendientes de realizar las validaciones de este corredor.

3.3 Estado solicitud de concepto sobre malla vial rural

Con relación a este ítem, el Ing. Sergio Laiton de la Dirección de Cartografía del SDP menciona que se está trabajando con la Subdirección de Planeamiento Rural Local de SDP que tiene a cargo el planeamiento del área rural en armonía con el suelo protegido, ejercicio que es complejo de depurar dada la normativa nacional y las características de las áreas protegidas. En ese sentido, se expresa que se realizó una reunión con el área jurídica de SDP para dar el contexto y en una segunda reunión con el área técnica.

El Ing. Juan Carlos Tovar de la SDM, pone en contexto el trabajo adelantado en coordinación con la Ing. Sully Rojas del IDU, teniendo en cuenta el parágrafo 1 del artículo 422 del POT (Decreto Distrital 555 de 2021) y las validaciones adelantadas de la malla vial rural terciaria frente las áreas protegidas, con una definición de más del 70%, previa consulta y consideraciones realizadas a la Subdirección de Planeación Territorial de SDP. Esto lo expresa en el sentido que no sólo en la presente mesa se ha trabajado, sino también se ha realizado en otros escenarios, por lo cual se compartirá el acta de la reunión celebrada con IDU y el oficio remitido a la Subdirección de Planeación Territorial de SDP.

3.4 Concepto sobre red de infraestructura peatonal.

El Ing. Luís Fernando Salas Fonseca de SDP hace un breve recuento de la solicitud realizada por la Ing. Sully Rojas respecto a la exigencia del POT sobre la red de infraestructura peatonal y la necesidad de trabajar y validar esa información en el marco de la mesa, porque en la actualidad se reporta teniendo en cuenta los objetos geográficos de calzada y andenes. Al respecto, la SDP, se compromete a retomar el asunto y en la próxima reunión brindará el avance sobre el particular.

4 Varios, compromisos y conclusiones

4.1 Varios

- Observaciones del corredor vial de avenida calle 26 por parte de la Subdirección de Planes Maestros

El Ing. Iván González de la Subdirección de Planes Maestro de SDP presenta los resultados de la verificación del polígono de la Reserva Vial – Av. Calle 26 resaltando la situación presentada en el cruce de la Av. Las Américas y la calle 34, próximos a la plazoleta del Concejo de Bogotá, y propone, que se supriman los polígonos –Plazoleta del Concejo de Bogotá y Plazoleta la Florida–, colindantes con los códigos RUPI 1-806-12 y 1-808-40, así como 4-482-3; 4-482-7 y 4-482-2, porque ya no están destinados al uso vial. Al respecto, se aclara que estos polígonos se pueden entregar al DADEP, al IDR, o al Concejo. En este caso, sólo debe preverse qué tipo de aprovechamiento se les daría cambiando para esto, su destinación sin eliminarlos de la base corporativa hasta tanto se defina su uso público, como, por ejemplo: zona verde. Finalmente, la actuación deberá validarse con el IDU, el DADEP y el IDR, una vez precisadas las áreas que no harían parte del sistema vial.

El Ing. Luis Fernando Salas de la SDP, manifiesta que la metodología para la validación de la malla vial arterial y su franja de reserva requiere un paso adicional de verificación al final del proceso, con la Subdirección de Planes Maestros, quienes realizarán la validación con respecto a actos administrativos y regulaciones urbanísticas vigentes.

- Red de ciclo-infraestructura

La Secretaría Técnica de la Comisión Ideca pregunta sobre la gestión para formalizar los términos y definiciones que se concertaron técnicamente en el marco de la mesa para la red de ciclo-infraestructura. Al respecto, el Ing. Luis Fernando Salas Fonseca de SDP contextualiza sobre el trabajo adelantado de homologación de términos con el equipo de la SDM teniendo en cuenta el POT y la cartilla de espacio público. Se tiene el compromiso por parte de la SDM son referencia a la socialización y oficialización de términos en el ámbito distrital. Al respecto, la Subdirección de Infraestructura de la SDM, a cargo del Ing. Juan Carlos Tovar, se compromete a retomar el asunto y en la próxima reunión informará sobre el avance en las gestiones internas realizadas en la entidad.

- Segregación de RUPI

En el marco del trabajo realizado por los equipos técnicos, se evidenció la necesidad de segregar el Registro Único de Patrimonio Inmobiliario – RUPI por cambios de uso o destinación del suelo derivados de los diseños constructivos del proyecto vial. Sobre el particular, el Ing. Edwin Martínez del DADEP, señala que para garantizar el trámite se debe anexar a la petición los planos récord de obra, que contengan el cuadro de áreas y un documento técnico que describa las actuaciones sobre cada elemento. Así mismo, la Dirección de cartografía se compromete a generar una plantilla y una estructura de base de datos geográfica que permita unificar términos y atributos requeridos por todas las entidades.

Continuación del Acta 02 de 2026

4.2 Compromisos

Compromisos		Nombre Responsable	Entidad	Fecha límite para su cumplimiento
1	Remitir previamente las observaciones correspondientes con relación a los corredores de San Antonio y La Sirena –segundo llamado–, con el fin de ser socializadas en la próxima sesión.	Equipo de trabajo	Secretaría Distrital de Movilidad - SDM	En la siguiente sesión
2	Remitir capa geográfica de predio registrados en el RUPI del polígono vial en San Antonio	Equipo de trabajo	Departamento Administrativo para la Defensoría del Espacio Público - DADEP	Próxima semana después de la presente sesión
3	Gestionar internamente por la entidad e informar a los participantes de la presente mesa sobre el proceso de socialización, oficialización o formalización de la homologación de términos y definiciones realizada el año pasado con el equipo de la SDM con relación a la red de ciclo-infraestructura.	Equipo de trabajo	Secretaría Distrital de Movilidad - SDM	En la siguiente sesión
4	Consulta sobre la aplicación del concepto relacionado con la conformación de la red de infraestructura peatonal	Equipo de trabajo	Secretaría Distrital de Movilidad - SDM	En la siguiente sesión
5	Publicar acta de la segunda sesión	Secretaría técnica de la comisión Ideca	Unidad Administrativa Especial de Catastro Distrital - UAECD	27 de marzo de 2026
6	Convocar tercera sesión de la mesa	Secretaría técnica de la comisión Ideca	Unidad Administrativa Especial de Catastro Distrital - UAECD	Pendiente por definir de acuerdo con avance en la validación.


4.3 Conclusiones

- Se ratifica que la validación de la información técnica y geográfica busca identificar tramos consolidados que no tendrán nuevas intervenciones, diferenciando entre vías construidas, parcialmente construidas y reservas viales
- Se acuerda que la validación técnica debe complementarse con un análisis jurídico, dado que existen resoluciones y actos administrativos vigentes que respaldan obligaciones urbanísticas
- Se define trabajar en corredores consolidados que no requieren de acto administrativo para validación técnica y geográfica, como es el corredor de la Avenida 26 que servirá de piloto para la validación y que permitirá depurar reservas innecesarias y establecer este piloto como referencia metodológica para otros tramos. Caso contrario, el corredor del Tintal que requiere cambios de actos administrativos –de igual o superior jerarquía
- Se precisa que en el caso de los remanentes la primera opción a ofrecer es para el sistema de cuidado (jardín infantil, casa de la igualdad, entre otras) y, posteriormente, ofertar a privados (vecinos) según el POT vigente, por consiguiente, esos predios no se pueden incluir o excluir automáticamente dentro de las reservas sino a través de unos criterios y análisis técnicos de aplicación (en los ejemplos particulares en estudio: si son medianeros pueden

Continuación del Acta 02 de 2026

ofertarse, si son esquineros probablemente se mantienen en reserva por su condición y ubicación frente a las vías próximas)

5 Toma de decisiones

Icono	Decisión
	- No se tomaron decisiones
Síntesis: No aplica	

Fecha, hora y lugar de la siguiente sesión: viernes 20 de marzo de 2026. Sesión híbrida. Presencial en Av. Carrera 30 No. 25-90, Torre B, Sala de tecnología. Virtual a través de *Teams*, a partir de las 8:00 am.


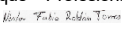
En constancia se firma,

Firmado digitalmente por
LAITON SERGIO ANDRES
LAITON SERGIO ANDRES

SERGIO ANDRÉS LAITON
Director de cartografía – SDP
Líder mesa

Anexos:

1. Lista de firma de asistentes

Proyectó: Adriana Constanza Cruz Reyes  – profesional universitario/Gerencia Ideca
Pedro Alfonso Numpaqué – Profesional especializado/Gerencia Ideca
Revisó: Nestor Fabio Roldan  – Profesional especializado/Subgerencia de operaciones



**UNIDAD ADMINISTRATIVA ESPECIAL DE CATASTRO DISTRITAL
LISTA DE ASISTENCIA IDECA**

TEMA:	Segunda sesión mesa especial para la homologación de la malla vial y el espacio público para el encuentro				
FECHA:	6/03/2026	HORA INICIAL:	8:00 a.m.	HORA FINAL:	10:00 a.m.

De conformidad con lo dispuesto en las normas vigentes sobre protección de datos personales, en especial la Ley 1581 de 2012 y el Decreto 1377 de 2013, autorizo libre, expresa e inequívocamente a la UAECO, para que realice la recolección y tratamiento de mis datos personales consignados en este formato, los cuales suministro de manera veraz y completa, para que sean utilizados en el registro de asistencia a las diferentes reuniones y actividades de la entidad. Así mismo, declaro que conozco que la recolección y tratamiento de mis datos se realizará de conformidad con la Política de Tratamiento de Datos Personales publicada en el SGI

ITEM	NOMBRE COMPLETO	ENTIDAD	DEPENDENCIA	Nivel Funcional							CARGO	CORREO ELECTRÓNICO	EXTENSION / TELEFONO	FIRMA	
				ASESOR	ASISTENCIAL	CONTRATISTA	DIRECTIVO	PROFESIONAL	PROFESIONAL ESP.	TECNICO					INVITADO
1	Andrés Marmolejo	Secretaría Movilidad	Dirección de Inteligencia para					X				Profesional	amarmolejo@		Andrés M.
2	Nestor F. Robledo	UAECO	Subg. Cp.					X				Profesional	nrobledo@catastro		Nestor F.
3	Andrés Rodríguez	SDM-SI	Subd. Infraestructura					X				Prof. Esp.	amrodriguez@mv...		Andrés R.
4	Juan Carlos León	SDM-SI	SI									Subdirector	jleon@mv...		Juan C.
5	BORGIO BLANTON	SDP	Dir. Contratación			X						Director	blanton@sdp.gov.co		Borgio B.
6	Iván González	SDP-SBAM	Subdirección de Planes y Estudios			X						Contratista	igonzalez@sdp.gov.co		Iván G.
7	Edwin Marmolejo	DDP	SRI			X	X					Contratista	warmolejo@ddp.gov.co		Edwin M.
8	Nelson González	SEDE	SIREM									Contratista	ngonzalez@sed.gov.co		Nelson G.
9	Adriana Carvajal	UAECO	G. Ideca					X				Prof. univ.	acarvajal@catastro		Adriana C.
10	Paola Carvajal	UAECO	G. Ideca					X				PC	pacarvajal@catastro		Paola C.
11															
12															
13															
14															
15															
16															
17															

Unidad Administrativa Especial de Catastro Distrital -UAECO-
Av. Carrera 30 No. 25 90, Torre B Piso 2
+57 (601) 2347600

Código Postal: 111311





**UNIDAD ADMINISTRATIVA ESPECIAL DE CATASTRO DISTRITAL
LISTA DE ASISTENCIA IDECA**

TEMA:

Segunda sesión mesa especial para la homologación de la malla vial y el espacio público para el encuentro

FECHA:

6/03/2026

HORA INICIAL:

8:00 a.m.

HORA FINAL:

10:00 a.m.

De conformidad con lo dispuesto en las normas vigentes sobre protección de datos personales, en especial la Ley 1581 de 2012 y el Decreto 1377 de 2013, autorizo libre, expresa e inequívocamente a la UAEC, para que realice la recolección y tratamiento de mis datos personales consignados en este formato, los cuales suministro de manera veraz y completa, para que sean utilizados en el registro de asistencia a las diferentes reuniones y actividades de la entidad. Así mismo, declaro que conozco que la recolección y tratamiento de mis datos se realizará de conformidad con la Política de Tratamiento de Datos Personales publicada en el SGI

ITEM	NOMBRE COMPLETO	ENTIDAD	DEPENDENCIA	Nivel Funcional							CARGO	CORREO ELECTRÓNICO	EXTENSION / TELEFONO	FIRMA	
				ASESOR	ASISTENCIAL	CONTRATISTA	DIRECTIVO	PROFESIONAL ESP.	TECNICO	INVITADO					
1	Carolina Silva Torres	Secretaría Distrital de Planeación - SDP	Dirección de Cartografía					X				Contratista	csilvat@sdp.gov.co		Asistencia virtual
2	Diana Baquero	Instituto de Desarrollo Urbano - IDU	Subdirección Técnica de Estructuración de Proyectos - STEP			X						Líder de proyectos de preinversión	diana.baquero@idu.gov.co		Asistencia virtual
3	Luis Fernando Torres García	Departamento Administrativo de La Defensoría del Especto	Subdirección de Registro Inmobiliario			X						Profesional de Estudios Tecnicos	ltorres@dadep.gov.co		Asistencia virtual
4	Fredy Oswaldo López Carranza	UAECD	GIC					X				Profesional Especializado	folopez@catastrobogota.gov.co		Asistencia virtual
5	Luis Eduardo Becerra López	Instituto de Desarrollo Urbano - IDU	Predios					X				Cartografía	Luis.becerral@idu.gov.co		Asistencia virtual
6	Rubén Felipe Castro Londoño	Unidad Administrativa Especial de Rehabilitación y Mantenimiento Vial - UAERMV	Subdirección de Planificación y de Conservación					X				Ingeniero de Planificación	ruben.castro@umv.gov.co		Asistencia virtual
7	Dora Elena Estrada Garzón	Secretaría Distrital de Movilidad - SDM	OTIC					X				Profesional SIG	destrada@movilidadbogota.gov.co		Asistencia virtual
8	Carlos Armando Castillo Ballesteros	Instituto de Desarrollo Urbano - IDU	DTP			X						Profesional Esp. Componente Topografía	carlos.castillo@idu.gov.co		Asistencia virtual
9	Luis Fernando Salas Fonseca	Secretaría Distrital de Planeación - SDP	Dirección de Cartografía					X				Grado 24	lsalas@sdp.gov.co		Asistencia virtual
10	Jorge Herrera	Secretaría Distrital de Movilidad - SDM	Subdirección de la Bicicleta y el Peatón			X						Contratista	jherrerag@movilidadbogota.gov.co		Asistencia virtual
11	Juan Pablo Forero	Instituto de Desarrollo Urbano - IDU	DTITIN			X						Contratista	juan.forero@idu.gov.co		Asistencia virtual
12	Erick Ferney Olmos Ravagli	Instituto de Desarrollo Urbano - IDU	Dir. técnica de estructuración de proyectos					X				Profesional Especializado	erick.olmos@idu.gov.co		Asistencia virtual

Unidad Administrativa Especial de Catastro Distrital - UAEC-
Av. Carrera 30 No. 25 90, Torre B Piso 2
+57 (601) 2347600

Código Postal: 111311

