

Infraestructura de Datos Espaciales de Bogotá

Primera Sesión Ordinaria Mesas de Trabajo - 2026

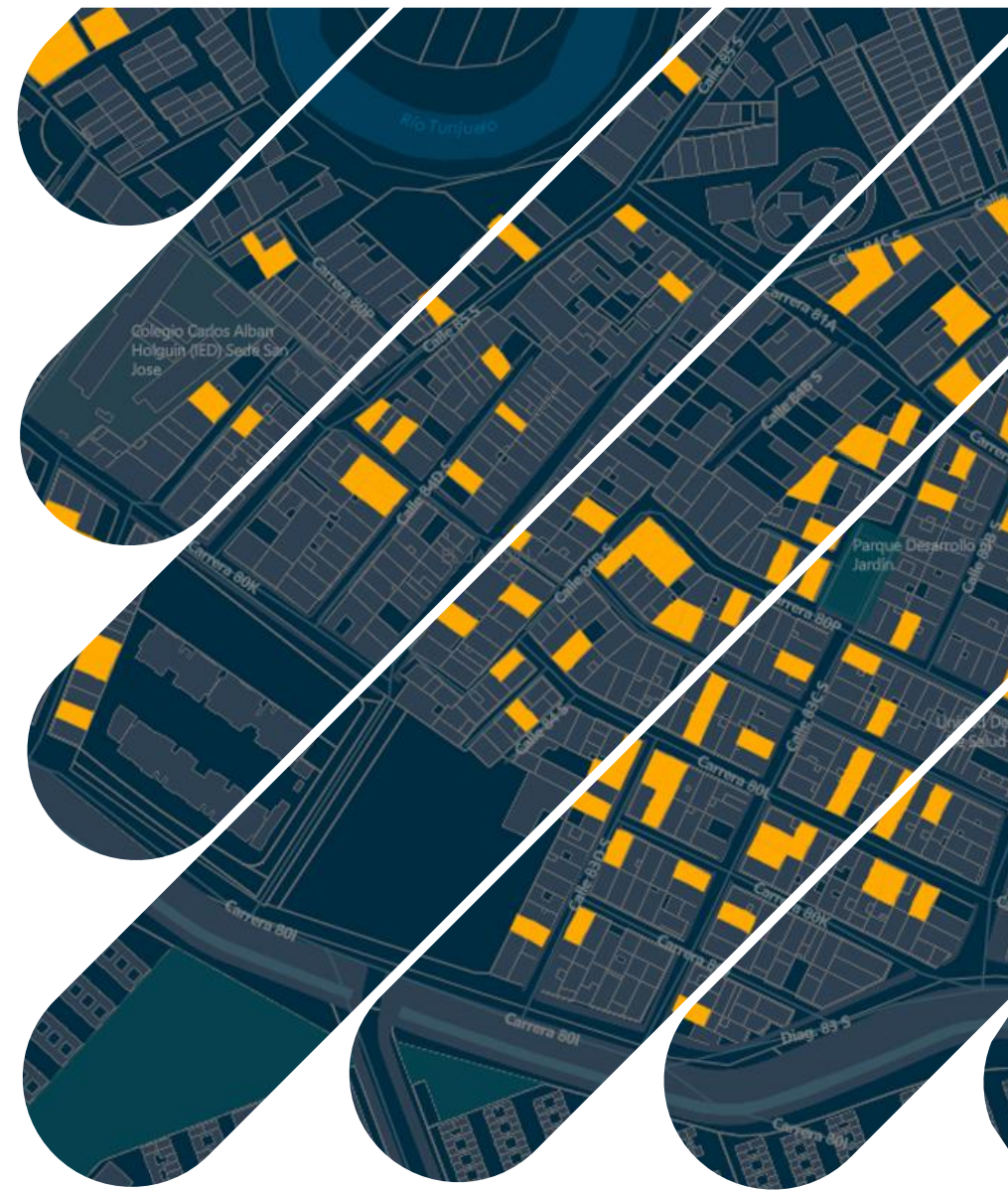


UAECD
Catastro Bogotá

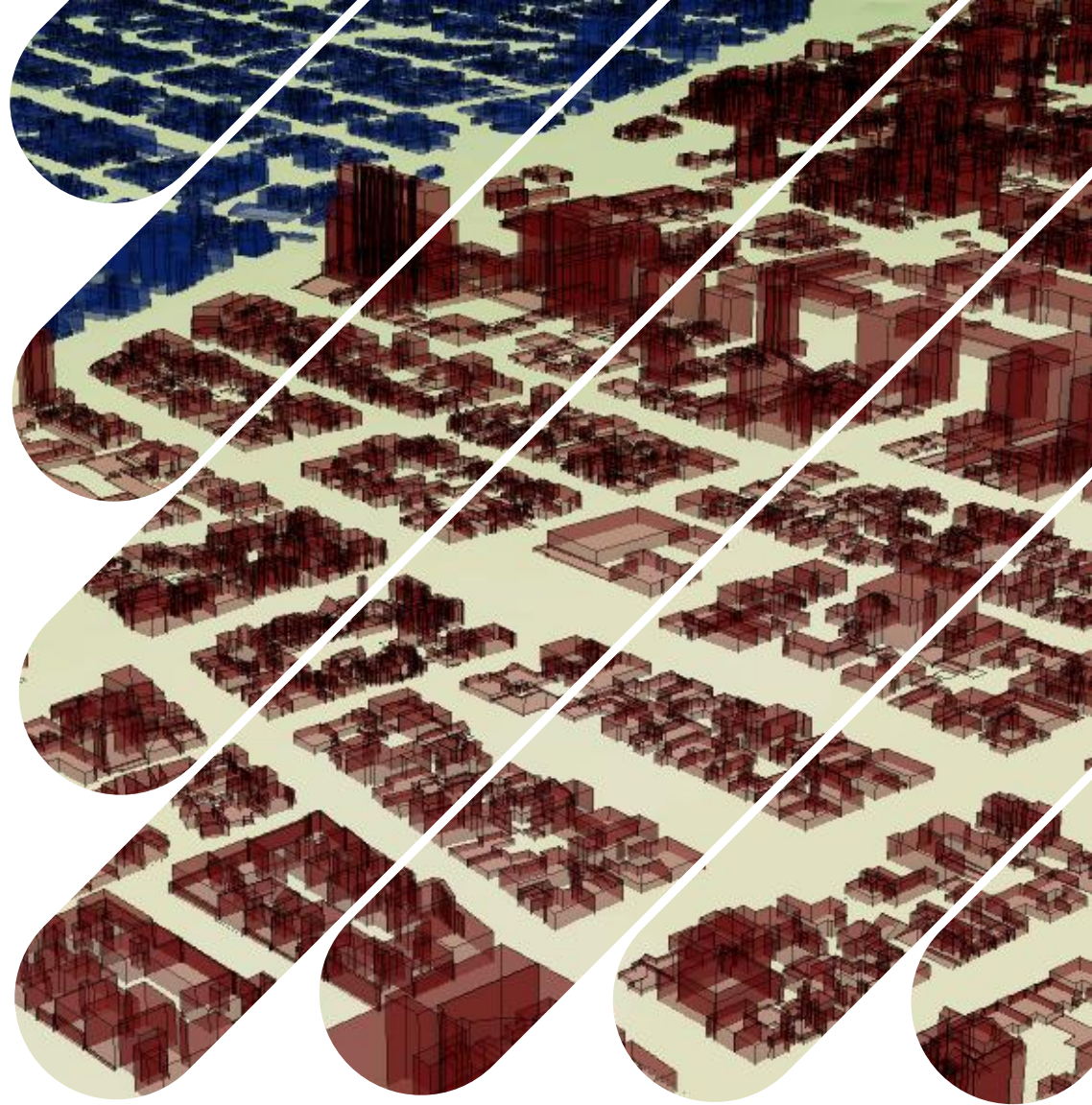


Agenda

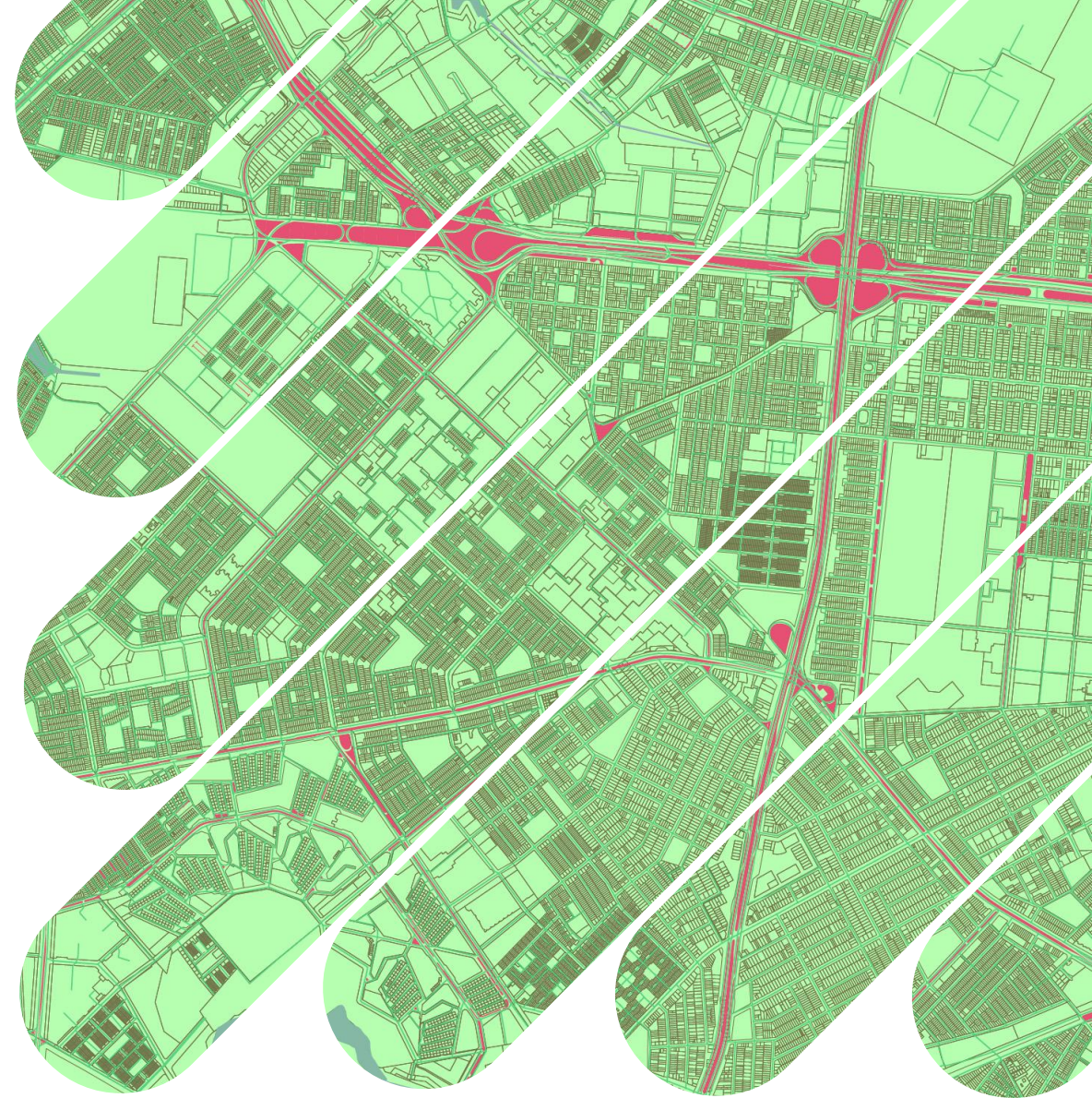
1. Verificación quorum
2. Lectura, discusión y aprobación orden del día
3. Apertura sesión
4. Seguimiento a compromisos
5. Elección líder de mesa vigencia 2026
6. Plan de trabajo Ideca 2026
7. Varios, conclusiones y compromisos



02. Apertura primera sesión ordinaria Mesa de trabajo vigencia 2026



03. Seguimiento compromisos



03. Compromisos Cuarta Sesión 2025 Social y Económica

Compromiso

Publicar el acta y los demás documentos de la cuarta sesión ordinaria de la mesa

Convocar a la primera sesión ordinaria de la mesa 2026

Entidades

Secretaría Técnica
- UAECD

Secretaría Técnica
- UAECD

Estado

Se realiza publicación
<https://www.catastrobogota.gov.co/estudios-investigaciones-otros/actas-comision-ideca>

05-01-2026 Convocatoria electrónica primera sesión vigencia 2026

04. Elección Líder de Mesa Vigencia 2026



Líder de mesa




Rol del líder

- » Incentivar a los miembros de la mesa de trabajo para el logro de los objetivos de Ideca.
- » Velar porque las actividades de la mesa de trabajo aporten al cumplimiento de los objetivos de Ideca.
- » Hacer seguimiento a los compromisos con relación al nivel de avance en la implementación de la política de gestión de información geoespacial para el distrito capital, el catálogo e inventario de recursos geográficos, el nivel de madurez y la implementación de la integración del componente geográfico en los procesos institucionales

Fuente: Reglamento Interno de la Comisión Ideca: Parágrafo 2°, Artículo 8° Acuerdo 001/2023

05. Plan de trabajo 2026



5. Plan de trabajo Ideca 2026

1. Desarrollar Ideca como una infraestructura de conocimiento espacial

LA 1.1

Sistema de evaluación del impacto

- » Especificación y diseño de la fase II del sistema de evaluación del impacto

LA 1.2

Marco institucional o normativo

- » Protocolo de reutilización de recursos geográficos
- » Guía para el uso de la herramienta integral de estándares

LA 1.3

Participación y colaboración

- » Seguimiento a la Implementación Acuerdo 001/2024
- » Actualización catastral colaborativa 2026

5. Plan de trabajo Ideca 2026

2. Integrar la gestión de información geoespacial en el modelo de gobernanza de datos de la ciudad

LA 2.1

Interoperabilidad y aprovechamiento

- » **Disponer en Datos Abiertos Bogotá** una herramienta de descarga de archivos interoperables
- » **Sistema de gestión** de metadatos integrado con la plataforma de Datos Abiertos y la herramienta integral de estándares
- » **Diagnóstico de viabilidad técnica** para la interoperabilidad del conjunto de datos del Mapa de Referencia
- » **Actualización** semiautomatizada del mapa de referencia con 3 entidades
- » **Actualización de librerías Mapas Bogotá**
- » **Prueba de concepto** para disponer información geográfica mediante software libre en Mapas Bogotá
- » **Fase I implementada** de la plataforma tecnológica que integre la información geográfica y catastral y especificación de requerimientos técnicos de la fase II

5. Plan de trabajo Ideca 2026

2. Integrar la gestión de información geoespacial en el modelo de gobernanza de datos de la ciudad

LA 2.2

Modelo de gobernanza de datos

- » **Fase II Catálogo de recursos:** desarrollo de los módulos de servicios, aplicaciones y proyectos, y especificación y diseño de la Fase III

LA 2.3

Plan de producción de datos

- » **20 datos** temáticos nuevos
- » **80 datos** temáticos actualizados
- » **Implementación plan de datos** entidades del piloto
- » **Formulación** plan para entidades de los ciclos I y II
- » **Estrategia técnica** para la adquisición de datos provenientes de sensores remotos para el Distrito Capital

5. Plan de trabajo Ideca 2026

3. Generar valor a los usuarios con innovación, creatividad y uso de la tecnología

LA 3.1 Incubación y aceleración

- » **Insumos requeridos** y generados por la Ide de Bogotá para la implementación de la hoja ruta del gemelo digital
- » **100% Volumetría** del área urbana de Bogotá generada a partir datos LiDAR 2025
- » **Dos ejercicios** de incubación de acuerdo con instrumento de identificación de iniciativas

LA 3.2 Colaboración en tecnologías geoespaciales

- » **Plan de trabajo** para actividades de la alianza definido (primer trimestre) e implementado (segundo semestre)

LA 3.3 Adopción y uso de soluciones tecnológicas

- » **Disponer un entorno para almacenar y compartir** códigos y datos con licencia de uso abierto

5. Plan de trabajo Ideca 2026

4.

Incrementar la participación de los usuarios en la creación y mantenimiento del valor de los datos

LA 4.2

Capacitación y formación

» **Cinco nuevos cursos** integrados en la Escuela del Saber Distrital

LA 4.3

Comunicación

» **100% de las actividades** ejecutadas del plan de comunicación, interacción y marketing 2026 y medición de los indicadores de resultado

5. Plan de trabajo Ideca 2026

5.

Proteger los derechos de los usuarios con ética y responsabilidad en la gestión de la información geoespacial

Articulación con Oficina
Consejería Distrital de TIC –
Secretaría General

» Productos asociados con la implementación /despliegue de la hoja de ruta del componente de seguridad y privacidad - Decreto Distrital 640/2025

6. Varios, conclusiones y compromisos



6. Varios, compromisos y conclusiones

→ **Iniciativas de incubación y aceleración**

→ **Plan Distrital de Datos**

Talleres para la formulación plan de datos

Ciclo I: Sectores movilidad y hacienda (10 entidades)

Ciclo II: Sectores hábitat, gobierno, jurídico, mujer (15 entidades incluye Ágata)

→ **Fortalecimiento de capacidades – Alcaldías Locales (Escuela de Gobierno)**

Marzo 17: Mapas Bogotá y funcionalidades

Marzo 19: Disposición de datos con software libre

Marzo 26: Homologación malla vial y espacio público para el encuentro

6. Varios, compromisos y conclusiones

»» Calendario sesiones mesas de trabajo - Vigencia 2026



6. Varios, compromisos y conclusiones

»» Calendario sesiones mesas de trabajo - Vigencia 2026

2 - Sesión

- Social 25-jun 07:30 a.m.
- Movilidad 25-jun 10:00 a.m.
- Planeación 26-jun 07:30 a.m.
- Gobierno 26-jun 10:00 a.m.

3 - Sesión

- Movilidad 24-sep 07:30 a.m.
- Social 24-sep 10:00 a.m.
- Gobierno 25-sep 07:30 a.m.
- Planeación 25-sep 10:00 a.m.

4 - Sesión

- Planeación 26-nov 08:00 a.m.
- Gobierno 26-nov 02:00 p.m.
- Social 27-nov 08:00 a.m.
- Movilidad 27-nov 02:00 p.m.

¡Gracias!

#SomosParteDeLaTransformación



<https://www.catastrobogota.gov.co/>