

INFRAESTRUCTURA DE DATOS ESPACIALES PARA EL DISTRITO CAPITAL

ACTA No. 01 de febrero 19 de 2026

PRIMERA SESIÓN ORDINARIA MESA DE TRABAJO SECTORES PLANEACIÓN Y AMBIENTE

FECHA: 16 de febrero de 2026

HORA: 09:00 a.m. – 10:00 a.m.

LUGAR: Sesión virtual a través de la plataforma de Microsoft Teams

INTEGRANTES DE LA INSTANCIA:

Nombre	Cargo	Entidad	Asiste		Observaciones
			Sí	No	
Germán Dario Álvarez Lucero	Subdirector Técnico Operativo	Jardín Botánico José Celestino Mutis - JBB	X		
Beatriz Helena Zamora	Jefe Oficina Asesora de Planeación	Instituto Distrital de Protección y Bienestar Animal – IDPYBA	X		
Darwin Javier Ortiz González	Subdirector de Análisis de Riesgo y Efectos del Cambio Climático	Instituto Distrital de Gestión de Riesgo y Cambio Climático - IDIGER		X	
John Jairo Ardila Romero	Jefe de Oficina de Tecnologías de la Información y Comunicación	Secretaría Distrital de Ambiente - SDA	X		
Andrés Leonardo Acosta	Subsecretario de Información	Secretaría Distrital de Planeación - SDP	X		

Nota: Al suministrar la información solicitada en este formato, usted está autorizando de manera voluntaria, previa, explícita, informada e inequívoca a la Unidad Administrativa Especial de Catastro Distrital para recolectar, administrar y utilizar sus datos personales de acuerdo con lo descrito en la política de tratamiento de datos personales de la UAECD que se encuentra publicada en www.catastrobogota.gov.co. Para consultas, rectificación, supresión o actualización de datos personales, comuníquese a través del correo electrónico datospersonales@catastrobogota.gov.co. Lo anterior en cumplimiento de la ley 1581 de 2012.

SECRETARÍA TÉCNICA:

Nombre	Cargo	Entidad
Salomé Naranjo Luján	Gerente Ideca	Unidad Administrativa Especial de Catastro Distrital
Diego Ricardo Ibarra Rodríguez	Subgerente de Analítica de Datos	Unidad Administrativa Especial de Catastro Distrital
Pedro Alberto Pinzón Montero	Subgerente de Operaciones	Unidad Administrativa Especial de Catastro Distrital

INVITADOS PERMANENTES:

Nombre	Cargo	Entidad	Asiste		Observaciones
			Sí	No	
N/A					

OTROS ASISTENTES A LA SESIÓN:

Nombre	Cargo	Entidad	Asiste		Observaciones
			Sí	No	
Sergio Andrés Laiton	Director Cartografía	Secretaría Distrital de Planeación - SDP	X		
Alejandra Moreno Pérez	Profesional SIG	Secretaría Distrital de Ambiente - SDA	X		
Adriana Constanza Cruz	Profesional	Unidad Administrativa Especial de Catastro Distrital- UAECD	X		
Sebastián Chacón Calvo	Contratista	Instituto Distrital de Protección y Bienestar Animal - IDPYBA	X		
Alfonso Numpaque	Profesional Especializado	Unidad Administrativa Especial Catastro Distrital - UAECD	X		
Claudia Ximena Ospina	Líder SIGAU	Jardín Botánico José Celestino Mutis - JBB	X		

Continuación Acta 01 de 2026

ORDEN DEL DÍA:

1. Llamado a lista y verificación quorum
2. Lectura, discusión y aprobación del orden del día.
3. Apertura de la sesión
4. Seguimiento a compromisos cuarta sesión ordinaria 2025
5. Desarrollo de la sesión
- 5.1 Elección líder de mesa vigencia 2026
- 5.2 Plan de trabajo Ideca 2026
6. Varios, conclusiones y compromisos

DESARROLLO:

1. Llamado a lista, verificación quorum

La Secretaría Técnica de la Comisión realiza el llamado a lista de los representantes de las entidades convocadas, con el fin de verificar el quorum, así:

Se registra asistencia de cuatro (4) delegados de las cinco (5) entidades que integran la mesa de planeación y ambiente, de acuerdo con lo anterior se tiene el quorum correspondiente para continuar con la sesión. Ver ítem registro asistencia.

2. Lectura, discusión y aprobación orden del día

El Ing. Pedro Numpaque, de la Gerencia Ideca- UAECD realiza la lectura del orden del día que se remitió previamente con la convocatoria a la presente sesión. Se somete a consideración y aprobación el orden del día, el cual se aprueba por unanimidad, sin observaciones por parte de los asistentes.

3. Apertura de la sesión

La Dra. Salomé Naranjo Luján, Gerente de Ideca y Secretaría Técnica de la Comisión, da la bienvenida y agradece la asistencia de los delegados de las entidades que integran la mesa de los sectores de planeación y ambiente. Invita a las entidades a trabajar en las iniciativas previstas en el plan de trabajo que se revisó en la última sesión de la mesa de la vigencia anterior. Este documento fue aprobado por la Presidencia de la Comisión y así mismo, se presentó en la primera sesión ordinaria de la Comisión en esta vigencia.

4. Seguimiento a compromisos

La Secretaría Técnica de Ideca, presenta el seguimiento a los compromisos de la cuarta sesión ordinaria de esta mesa, vigencia 2025, así:

Compromisos	Nombre Responsable	Entidad	Observaciones
1 Publicar el acta y los demás documentos de la cuarta sesión ordinaria de la mesa	Secretaría técnica comisión Ideca	Unidad Administrativa Especial de Catastro Distrital - UAECD	Se realizó publicación en los términos del reglamento interno de la Comisión https://www.catastrobogota.gov.co/estudios-investigaciones-otros/actas-comision-ideca
2 Convocar primera sesión de la vigencia 2026	Secretaría técnica comisión Ideca	Unidad Administrativa Especial de Catastro Distrital - UAECD	Se realizó convocatoria el 05 de febrero de 2026

5. Desarrollo de la sesión

5.1 Elección Líder de mesa vigencia 2026

De acuerdo con el reglamento interno de la Comisión Ideca (Artículo 8, Acuerdo 001, noviembre 3 de 2023) la Secretaría Técnica de Ideca contextualiza a los asistentes con relación al rol del líder de mesa e invita a los delegados a nominar a la entidad que representan para el ejercicio de este rol. Igualmente, agradece el trabajo adelantado en la vigencia 2025 por parte de la SDP como líder de la mesa impulsando temas como el gemelo digital de Bogotá, la actualización del objeto geográfico de cuerpos y corrientes de agua y la homologación de la malla vial y espacio público para el encuentro de acuerdo con la caracterización propuesta en el POT vigente.

En este punto, el Subsecretario de Información, Andrés Leonardo Acosta, delegado de la SDP, nombra a su entidad para continuar liderando esta mesa.

Se somete a aprobación de los delegados de las entidades presentes la nominación presentada por la SDP, la cual es aprobada por unanimidad. La Secretaría Técnica de la Comisión Ideca agradece al Subsecretario Andrés Acosta por continuar con el rol de Líder de mesa e invita a los asistentes a seguir trabajando en el fortalecimiento de la gestión de los datos geoespaciales de la ciudad.

5.2 Plan de trabajo Ideca 2026

La Dra. Salomé Naranjo Luján, Gerente de Ideca-UAECD socializa a los participantes de la mesa el plan anual de trabajo de Ideca para la vigencia 2026, que se construyó con la participación de las entidades y que fue aprobado por la Presidencia de la Infraestructura de acuerdo con el reglamento interno. Señala que, en línea con el Plan estratégico de Ideca 2024-2033, se continúa avanzando hacia una infraestructura de conocimiento espacial con iniciativas que aportan al logro de los cinco (5) objetivos estratégicos. En este contexto, se presenta para cada uno de ellos, las líneas de trabajo con sus correspondientes iniciativas y metas o productos esperados.

Por último, la Dra. Salomé Naranjo Luján informa que se recibieron observaciones al documento del plan por parte del equipo de la Oficina de Consejería Distrital de Distrital de TIC de la Secretaría General. Precizando que el ajuste del documento hace referencia a la normativa que se expidió a finales de 2025 por parte del Concejo de Bogotá (Acuerdo Distrital 1017 de 2025), de la Alcaldía de Mayor, Secretaría General de la Alcaldía y Departamento Administrativo del Servicio Civil Distrital (Decreto Distrital 640 - Decreto Único del Sector Gestión Pública que compila la normatividad de este sector) y de la Comisión Distrital de Transformación Digital (Acuerdos 002 y 003 de 2025).

La Secretaría Técnica de Ideca pregunta si existen comentarios o inquietudes con referencia al tema expuesto. En este ítem no se recibieron observaciones o comentarios por parte de los delegados de las entidades que integran la mesa sectorial de planeación y ambiente

Se anexa la presentación que hace parte de la presente acta.

6. Varios, conclusiones y compromisos

6.1. Varios

- Cuerpos y corrientes de agua

Con referencia a la formalización de la actualización del objeto geográfico de cuerpos y corrientes de agua, trabajo realizado en la vigencia anterior por parte de los equipos de la Empresa de Acueducto y Alcantarillado de Bogotá, la Secretaría Distrital de Ambiente, la Secretaría Distrital de Planeación y la Subgerencia de Operaciones de la UAECD, la Secretaría Técnica pregunta sobre el estado de avance de la revisión técnica y normativa de la actualización en mención El Ing. Sergio Laiton, Director de Cartografía de la SDP expresa que efectivamente los equipos competentes de la SDP, están trabajando en la revisión para proceder con la expedición del acto o actos administrativos que se requieran para oficializar la capa actualizada. Se espera concluir el trabajo a finales del primer trimestre de 2026. El equipo de Mapa de Referencia de la Subgerencia de Operaciones – UAECD estará atento para incluir este objeto geográfico en el mapa de referencia de la ciudad.

- Plan Distrital de Datos

La Secretaría Técnica recuerda a las entidades integrantes de la mesa que participaron en el piloto del año anterior, el desarrollo de los compromisos previstos para la implementación del plan; así como el inicio de los talleres de formulación para las entidades de los ciclos I y II: sectores movilidad y hacienda (10 entidades); y sectores hábitat, gobierno, jurídico, mujer (15 entidades y se incluye a Ágata), respectivamente.

Continuación Acta 01 de 2026

- Fortalecimiento de capacidades

Se comunica que, con el equipo de la Escuela de Gobierno Local, en el mes de marzo, se dictarán tres talleres dirigidos a las Alcaldías Locales en temas relacionados con el uso y funcionalidades de la plataforma mapas Bogotá; disposición de datos usando software libre y la homologación del inventario de la malla vial local, según la caracterización del POT vigente.

- Cronograma de sesiones mesas de trabajo 2026

La Secretaría Técnica propone para consideración y aprobación de los delegados de las entidades que integran la mesa sectorial de planeación y ambiente el cronograma de sesiones ordinarias de las mesas de trabajo de Ideca para la vigencia 2026. La propuesta es aprobada, sin modificación alguna, por parte de los asistentes a la mesa.

Se anexa la presentación que hace parte de la presente acta.

6.2. Compromisos

	Compromisos	Nombre Responsable	Entidad	Fecha límite para su cumplimiento
1	Publicar el acta y demás documentos soporte de la primera sesión ordinaria de las mesas de trabajo de Ideca en el portal web institucional de la UAECD. (Acta y presentaciones).	Secretaría Técnica Ideca	UAECD	16/03/2026
2	Convocar a la segunda sesión ordinaria de las mesas de trabajo vigencia 2026.	Secretaría Técnica Ideca	UAECD	12/06/2026


6.3. Conclusiones

- La Secretaría Técnica de la Comisión Ideca, en el cierre de la sesión, agradece a los delegados de las entidades la asistencia y los invita a trabajar de manera colaborativa con los equipos de la Gerencia Ideca- UAECD en el desarrollo de las iniciativas previstas en el plan de trabajo de la vigencia.
- Las consultas o inquietudes de las entidades miembro con relación a los temas tratados en la presente sesión se pueden realizar a través de la cuenta de correo de la Comisión Ideca (mesacomisionideca@catastrobogota.gov.co).

Continuación Acta 01 de 2026


De acuerdo con los términos previstos en el reglamento interno de la Comisión, surtido el proceso de revisión del acta por parte de los asistentes a la presente sesión, se procederá a la publicación anexando el registro de asistencia y presentaciones en la página de la Unidad Administrativa Especial de Catastro Distrital, en el enlace: <https://www.catastrobogota.gov.co/estudios-investigaciones-otros/actas-comision-ideca>

7. Toma de decisiones

Icono	Decisión
	Los delegados de las entidades que integran los sectores de planeación y ambiente aprueban por unanimidad la postulación del Subsecretario de Información, Andrés Leonardo Acosta, delegado de la SDP, como líder de esta mesa.
Síntesis: De acuerdo con el reglamento interno de la Comisión Ideca, en la primera sesión ordinaria de la mesa de trabajo de los sectores de planeación y ambiente se realizó el proceso de elección del líder de mesa para la vigencia 2026. Igualmente, se socializó el plan de trabajo para la vigencia 2026, aprobado por el Presidente de la Comisión, y se invitó a las entidades integrantes de la mesa a contribuir con el desarrollo de las iniciativas previstas en coordinación con los diferentes equipos de la Gerencia Ideca-UAECD	

Fecha, hora y lugar de la siguiente sesión: junio 26 de 2026 a las 7:30 a.m. la sesión se realizará de manera virtual.



En constancia se firma,


SALOMÉ NARANJO LUJÁN
Gerente de Ideca – UAECD
SECRETARIA TÉCNICA

Anexos:

1. Lista de asistencia Ideca.
2. Presentaciones primera sesión ordinaria mesas de trabajo

Proyectó: Pedro Numpaque –  Gerencia Ideca

Revisó: Pedro Alberto Pinzón Montero – Subgerente de Operaciones – UAECD 
Diego Ricardo Ibarra Rodríguez – Subgerente de Analítica de Datos – UAECD 



**UNIDAD ADMINISTRATIVA ESPECIAL DE CATASTRO DISTRITAL
LISTA DE ASISTENCIA IDECA**

TEMA:	Primera sesión ordinaria de la mesa de los sectores planeación y ambiente				
FECHA:	19 de febrero de 2026	HORA INICIAL:	9:00 a.m.	HORA FINAL:	10:00 a.m.

De conformidad con lo dispuesto en las normas vigentes sobre protección de datos personales, en especial la Ley 1581 de 2012 y el Decreto 1377 de 2013, autorizo libre, expresa e inequívocamente a la UAECD, para que realice la recolección y tratamiento de mis datos personales consignados en este formato, los cuales suministro de manera veraz y completa, para que sean utilizados en el registro de asistencia a las diferentes reuniones y actividades de la entidad. Así mismo, declaro que conozco que la recolección y tratamiento de mis datos se realizará de conformidad con la Política de Tratamiento de Datos Personales publicada en el SGI

ITEM	NOMBRE COMPLETO	ENTIDAD	DEPENDENCIA	Nivel Funcional								CARGO	CORREO ELECTRÓNICO	EXTENSION / TELEFONO	FIRMA	
				ASESOR	ASISTENCIAL	CONTRATISTA	DIRECTIVO	PROFESIONAL	PROFESIONAL ESP.	TECNICO	INVITADO					
1	Germán Darío Álvarez Lucero	Jardín Botánico José Celestino Mutis - JBB	Subdirección Técnica Operativa				X						Subdirector Técnico Operativo	galvarez@jbb.gov.co		Asistencia virtual
2	Diego Ricardo Ibarra Rodríguez	Unidad Administrativa Especial de Catastro Distrital - UAECD	Subgerencia de Analítica de Datos				X						Subgerente	dibarra@catastrobogota.gov.co		Asistencia virtual
3	Sergio Andrés Laiton	Secretaría Distrital de Planeación - SDP	Dirección de Cartografía				X						Director de Cartografía	slaiton@sdp.gov.co		Asistencia virtual
4	Salomé Naranjo	Unidad Administrativa Especial de Catastro Distrital - UAECD	Gerencia Ideca				X						Gerente Ideca	snaranjo@catastrobogota.gov.co		Asistencia virtual
5	Alejandra del Pilar Moreno Pérez	Secretaría Distrital de Ambiente - SDA	Oficina Asesora de Planeación						X				Profesional en Sistemas de Información	andra.moreno@ambientebogota.gov.co		Asistencia virtual
6	Pedro Alberto Pinzón Montero	Unidad Administrativa Especial de Catastro Distrital - UAECD	Subgerencia de Operaciones				X						Subgerente	ppinzon@catastrobogota.gov.co		Asistencia virtual
7	Sebastián Chacón Calvo	Instituto Distrital de Protección y Bienestar Animal - IDPYBA	Oficina Asesora de Planeación					X					Profesional	s.chacon@animalesbog.gov.co		Asistencia virtual
8	Beatriz Helena Zamora	Instituto Distrital de Protección y Bienestar Animal - IDPYBA	Oficina Asesora de Planeación				X						Jefe de Oficina Asesora	b.zamora@animalesgov.gov.co		Asistencia virtual
9	Adriana Constanza Cruz Reyes	Unidad Administrativa Especial de Catastro Distrital - UAECD	Gerencia Ideca						X				219-05	accruz@catastrobogota.gov.co		Asistencia virtual
10	John Jairo Ardila Romero	Secretaría Distrital de Ambiente - SDA	OTIC				X						Jefe de Oficina de Tecnologías de la información y las	john.ardila@ambientebogota.gov.co		Asistencia virtual

Unidad Administrativa Especial de Catastro Distrital - UAECD-
Av. Carrera 30 No. 25 90, Torre B Piso 2
+57 (601) 2347600

Código Postal: 111311





**UNIDAD ADMINISTRATIVA ESPECIAL DE CATASTRO DISTRITAL
LISTA DE ASISTENCIA IDECA**

TEMA:	Primera sesión ordinaria de la mesa de los sectores planeación y ambiente				
FECHA:	19 de febrero de 2026	HORA INICIAL:	9:00 a.m.	HORA FINAL:	10:00 a.m.

De conformidad con lo dispuesto en las normas vigentes sobre protección de datos personales, en especial la Ley 1581 de 2012 y el Decreto 1377 de 2013, autorizo libre, expresa e inequívocamente a la UAECD, para que realice la recolección y tratamiento de mis datos personales consignados en este formato, los cuales suministro de manera veraz y completa, para que sean utilizados en el registro de asistencia a las diferentes reuniones y actividades de la entidad. Así mismo, declaro que conozco que la recolección y tratamiento de mis datos se realizará de conformidad con la Política de Tratamiento de Datos Personales publicada en el SGI

ITEM	NOMBRE COMPLETO	ENTIDAD	DEPENDENCIA	Nivel Funcional								CARGO	CORREO ELECTRÓNICO	EXTENSION / TELEFONO	FIRMA	
				ASESOR	ASISTENCIAL	CONTRATISTA	DIRECTIVO	PROFESIONAL	PROFESIONAL ESP.	TECNICO	INVITADO					
1	Andrés Leonardo Acosta	Secretaría Distrital de Planeación - SDP	Subsecretaría de Información				X						Subsecretario	lacosta@sdp.gov.co		Asistencia virtual
2	Pedro Numpaque	Unidad Administrativa Especial de Catastro Distrital - UAECD	Gerencia Ideca							X			Profesional esp.	pnumpaque@catastrobogota.gov.co		Asistencia virtual
3	Derman Vásquez	Unidad Administrativa Especial de Catastro Distrital - UAECD	Gerencia Ideca							X			Profesional esp.	dvasquez@catastrobogota.gov.co		Asistencia virtual
4																
5																
6																
7																
8																
9																
10																
11																
12																
13																

Unidad Administrativa Especial de Catastro Distrital - UAECD-
Av. Carrera 30 No. 25 90, Torre B Piso 2
+57 (601) 2347600

Código Postal: 111311

