



Continuación Acta n° 13 de 2023

INFRAESTRUCTURA DE DATOS ESPACIALES PARA EL DISTRITO CAPITAL

ACTA No. 13 de noviembre 28 de 2023

CUARTA SESIÓN ORDINARIA MESA DE TRABAJO SECTORES PLANEACIÓN Y AMBIENTE

FECHA: 28 de noviembre 2023

HORA: 08:00 am. – 09:30 am.

LUGAR: Bogotá. D.C. Sesión virtual realizada a través de Microsoft Teams

INTEGRANTES DE LA INSTANCIA:

Nombre	Cargo	Entidad	Asiste		Observaciones
			Sí	No	
Germán Darío Álvarez Lucero	Subdirector Técnico Operativo	Jardín Botánico José Celestino Mutis - JBB	X		
Blanca Edilsa Vargas Cavieles	Jefe Oficina Asesora de Planeación	Instituto Distrital de Protección y Bienestar Animal – IDPYBA	X		
Pilar del Rocío García García	Subdirector de Análisis de Riesgos y Efectos del Cambio Climático	Instituto Distrital de Gestión de Riesgo y Cambio Climático - IDIGER		X	
Luisa Fernanda Moreno Panesso	Directora de Planeación y Sistemas de Información Ambiental	Secretaría Distrital de Ambiente - SDA	X		
Andrés Leonardo Acosta Hernández	Subsecretario de Información	Secretaría Distrital de Planeación - SDP		X	

Nota: Al suministrar la información solicitada en este formato, usted está autorizando de manera voluntaria, previa, explícita, informada e inequívoca a la Unidad Administrativa Especial de Catastro Distrital para recolectar, administrar y utilizar sus datos personales de acuerdo con lo descrito en la política de tratamiento de datos personales de la UAECD que se encuentra publicada en www.catastrobogota.gov.co. Para consultas, rectificación, supresión o actualización de datos personales, comuníquese a través del correo electrónico datospersonales@catastrobogota.gov.co. Lo anterior en cumplimiento de la ley 1581 de 2012.

SECRETARÍA TÉCNICA:

Nombre	Cargo	Entidad
Eugenio Elías Cortés Reyes	Gerente de Infraestructura de Datos Espaciales para el Distrito Capital	Unidad Administrativa Especial de Catastro Distrital
Andrea Stefanía Grandas Mendoza	Subgerente de Analítica de Datos	Unidad Administrativa Especial de Catastro Distrital
Pedro Alberto Pinzón Montero	Subgerente de Operaciones	Unidad Administrativa Especial de Catastro Distrital

Continuación Acta n° 13 de 2023

INVITADOS PERMANENTES:

Nombre	Cargo	Entidad	Asiste		Observaciones
			Sí	No	
N/A					
N/A					

OTROS ASISTENTES A LA SESIÓN:

Nombre	Cargo	Entidad	Asiste		Observaciones
			Sí	No	
Sergio Andrés Laiton	Director Cartografía	Secretaría Distrital de Planeación	X		
Claudia Ximena Ospina	Contratista	Jardín Botánico José Celestino Mutis - JBB	X		
Sergio Alberto Blanco Rojas	Profesional	Unidad Administrativa Especial de Catastro Distrital	X		
Pedro Numpaque	Profesional	Unidad Administrativa Especial de Catastro Distrital	X		
Derman Vásquez Alejo	Profesional	Unidad Administrativa Especial de Catastro Distrital	X		
Miguel Ángel Cárdenas	Contratista	Unidad Administrativa Especial de Catastro Distrital	X		
Wilfer Arley Acosta Cuellar	Contratista	Secretaría Distrital de Ambiente	X		
Sandra Durán Durán	Profesional Especializado	Unidad Administrativa Especial de Catastro Distrital	X		

ORDEN DEL DÍA:

1. Llamado a lista y verificación quorum
2. Lectura, discusión y aprobación del orden del día.
3. Apertura de la sesión.
4. Seguimiento a compromisos.
5. Desempeño Ideca 2020-2023
6. Varios, conclusiones y compromisos.
7. Toma de decisiones.

Unidad Administrativa Especial de Catastro Distrital

Av. Carrera 30 No. 25 - 90
Código postal: 111311
Torre A Pisos 11 y 12 – Torre B Piso2
Tel: 2347600 – Info: Línea 195
www.catastrobogota.gov.co
Trámites en línea: catastroenlinea.catastrobogota.gov.co



Continuación Acta n° 13 de 2023

DESARROLLO:

1. Llamado a lista, verificación quorum

La Secretaría Técnica de la Comisión realiza el llamado a lista de los representantes de las entidades que integran la mesa de los sectores de Planeación y Ambiente, con el fin de verificar el quorum, así:

Se cuenta con la asistencia de tres (3) de los cinco delegados de las entidades que integran la mesa de Planeación y Ambiente, cumpliendo con el quorum necesario para continuar con la sesión. (Ver ítem registro de integrantes de la instancia)

2. Lectura, discusión y aprobación orden del día.

El profesional especializado Derman Vásquez Alejo de la Gerencia Ideca - UAECD realiza la lectura del orden del día que se remitió con la convocatoria a la presente sesión. Se somete a consideración y aprobación el orden del día, que es aprobado por unanimidad, sin modificación alguna, por los asistentes a la sesión.

3. Apertura de la sesión.

La Secretaría Técnica de la Comisión Ideca agradece y da la bienvenida a los delegados de las entidades que integran la mesa los sectores de Planeación y Ambiente, a la cuarta y última sesión ordinaria de esta instancia; escenario en el cual se presentará el balance y principales resultados de la Infraestructura para el cuatrienio 2020-2023. Se agradece a los equipos técnicos de las entidades por sus aportes y colaboración en el logro de los objetivos y las metas alcanzadas en este periodo.

4. Seguimiento a compromisos.

La Secretaría Técnica de Ideca, a través del profesional Derman Vásquez Alejo, presenta el seguimiento a los compromisos de la tercera sesión ordinaria de la mesa de los sectores de Planeación y Ambiente, realizada en el mes de septiembre de 2023, así:

Compromisos		Nombre Responsable	Entidad	Cumplimiento
1	Remitir a las entidades enlace para diligenciar formato sobre estado de avance implementación acuerdo 002/2021 CDTDigital	Sandra Durán Equipo instrumentos técnicos y jurídicos Ideca- UAECD	UAECD – Gerencia Ideca	Octubre 03/2023
2	Diligenciar formulario con el estado de avance por entidad sobre la implementación acuerdo 002 2021 CDTDigital	Entidades miembro	Entidades miembro	Octubre 17/2023
3	Invitar al Ing. Sergio Laiton de la SDP a la mesa de los sectores Social y Económico para que presente la solicitud de acceso a la información catastral	Secretaría Técnica	UAECD- Gerencia Ideca	Septiembre 27/2023

Unidad Administrativa Especial de Catastro Distrital

Av. Carrera 30 No. 25 - 90
Código postal: 111311
Torre A Pisos 11 y 12 – Torre B Piso2
Tel: 2347600 – Info: Línea 195
www.catastrobogota.gov.co
Trámites en línea: catastroenlinea.catastrobogota.gov.co



Continuación Acta n° 13 de 2023

4	Publicar acta y presentaciones de la tercera sesión ordinaria de las mesas de trabajo Ideca en el Portal web institucional de la UAECD. (Acta y presentaciones).	Secretaría Técnica	UAECD- Gerencia Ideca	Octubre 23/2023
5	Convocar a la cuarta sesión ordinaria de las mesas de trabajo 2023, según cronograma aprobado	Secretaría Técnica	UAEC- Gerencia Ideca	Noviembre14/2023

Con relación a los compromisos de los ítems uno (1) y dos (2) la Ing. Sandra Durán de la Gerencia Ideca – UAECD manifiesta que, para la mesa de planeación y ambiente, de las cinco entidades que la integran únicamente se recibió el formato diligenciado por parte de dos entidades: el JBB y la SDA, lo cual evidencia que el 60% de las entidades de estos sectores no han dado respuesta al tema. Se insta a las entidades pendientes de entrega a diligenciar el formulario y remitirlo a la mayor brevedad posible. Este instrumento permitirá al equipo de la Alta Consejería Distrital de TIC consolidar los avances y las dificultades en la implementación del acuerdo 002/2021 de la CDTDigital. De otra parte, según el acuerdo en mención a través de la Dirección Distrital de Desarrollo Institucional de la Secretaría General, la Alta Consejería Distrital de TIC o el Equipo de Ideca, las entidades de la administración distrital podrán aclarar inquietudes sobre la implementación del acuerdo. Para lo anterior, se habilitó nuevamente el formulario en el siguiente enlace: <https://forms.office.com/r/wqUEwCr0Sj>

El Ing. Sergio Laiton manifiesta que la SDP ya cuenta con procesos definidos en su cadena de valor para la gestión de información geográfica y que igualmente esta Secretaría diligenció el formulario correspondiente. En este sentido, la Ing. Sandra Durán verificará el tema con el fin de actualizar el reporte presentado a la mesa.

5. Desempeño Ideca 2020-2023

El Ing. Pedro Alberto Pinzón Montero, Subgerente de Operaciones Ideca - UAECD, presenta el balance y los principales logros obtenidos en la ejecución del plan estratégico de la Infraestructura para el periodo 2020-2023, de conformidad con la visión y objetivos trazados; lo anterior fue posible gracias a la participación, aportes y trabajo mancomunado de las entidades miembro. Inicia con una referencia sobre el aporte de Ideca frente a la emergencia sanitaria originada por el COVID 19 con la georreferenciación de más de 1.470.000 registros que fueron enriquecidos con otras variables para su uso en las diferentes estrategias y acciones adelantadas en la atención de esta emergencia sanitaria por parte de la Administración Distrital. A continuación, en el marco del objetivo de fortalecer el gobierno de los recursos geográficos de cara a los retos de desarrollo de la ciudad se presentan los principales arreglos institucionales o actos administrativos orientados a dinamizar y optimizar la gestión de la información geográfica de la ciudad, tales como: el Decreto Distrital 608/2022; el Acuerdo 002/2021 de la Comisión Distrital de Transformación Digital - CDTDigital y la Resolución 454/2020 de la UAECD; los resultados de los modelos de evaluación de madurez de las entidades y de evaluación de impacto de la Infraestructura y el análisis costo-beneficio de los recursos; la reseña de los principales instrumentos técnicos para aplicación y apropiación por parte de las entidades miembro con el fin de evolucionar a Ideca hacia una infraestructura de conocimiento espacial, entre estos se tienen: la interoperabilidad, los datos tiempo real y 3D, y los índices de calidad de datos, servicios y aplicaciones, entre otros. Con respecto al objetivo de aumentar el interés, visibilidad y uso de los recursos geográficos se tiene la mejora de la experiencia de usuario en las plataformas tecnológicas administradas por Ideca con los siguientes elementos: en la plataforma Ideca (<https://ideca.gov.co>) se mejoró la accesibilidad e inclusión implementando en el menú principal el lenguaje de señas Colombia así como otras herramientas de inclusión en línea cumpliendo con la Resolución 1519/2020 de MinTIC; nuevas versiones de las plataformas con servicios y aplicaciones como ojo a la obra y visor del Censo Inmobiliario; integración de funcionalidad orientadas al diseño y personalización de proyectos geográficos, la cartografía colaborativa, y la generación de productos derivados de imágenes provenientes de sensores remotos; acciones que contribuyeron a cumplir la meta de

Unidad Administrativa Especial de Catastro Distrital

Av. Carrera 30 No. 25 - 90
Código postal: 111311
Torre A Pisos 11 y 12 – Torre B Piso2
Tel: 2347600 – Info: Línea 195
www.catastrobogota.gov.co
Trámites en línea: catastroenlinea.catastrobogota.gov.co



1.801.931 usuarios que acceden a las plataformas administradas por la UAECD como coordinadora de Ideca. Se destaca la mejora de la experiencia de usuario en la APP Mapas Bogotá BICI en articulación con el equipo del Laboratorio de Innovación Pública de Bogotá – iBO. El aprovechamiento del conocimiento y experiencia del equipo de Ideca-UAECD para el desarrollo de proyectos específicos como el censo del arbolado urbano con el Jardín Botánico de Bogotá y el Catastro de Usuarios y Redes de Servicios Públicos en la SDHábitat. Dentro de las estrategias para generación de demanda y conocimiento de los recursos geográficos dispuestos en el marco de Ideca se realizaron eventos virtuales, presenciales, de ámbito local, nacional e internacional, así como la presencia, promoción y difusión de la infraestructura en medios de comunicación masiva. El registro de la marca Ideca otorgado a través de la Resolución 78456/2022 de la Superintendencia de Industria y Comercio que brinda un valor y posicionamiento de la Infraestructura en diferentes ámbitos. Implementación de acciones para acercar a los niños al descubrimiento y uso de los datos geoespaciales dentro de la estrategia de cultura geográfica. En el objetivo de desarrollar innovación a partir de los datos, Interviene la Subgerente de Analítica de Datos – UAECD, Ing. Andrea Grandas, quien destaca la creación de la Subgerencia de Analítica de Datos en la UAECD como área que incentiva la explotación de los diferentes recursos geográficos dispuestos en Ideca para solucionar problemáticas de la ciudad y de la administración pública distrital por medio del diseño e implementación de una metodología para analítica y su aplicación en casos de uso. El fortalecimiento del nodo académico mediante la celebración de dos convenios de asociación con la Universidad ECCI y la Universidad La Gran Colombia y otros proyectos específicos en colaboración la Universidad Distrital, la Universidad Antonio Nariño y la Red Universitaria Metropolitana de Bogotá – RUMBO. El incremento de la reutilización de los recursos geográficos por parte de las entidades miembro en geovisores y otras aplicaciones en el contexto distrital. Con relación al objetivo de descentralizar la gestión de los datos se hace énfasis que actualmente se tienen 72 servicios web geográficos certificados en nivel 3 de interoperabilidad por parte de MinTIC, 158 datos nuevos y 357 datos actualizados en respuesta a la iniciativa de ampliación y mantenimiento de recursos geográficos en la Infraestructura.

Finalmente, en el fortalecimiento de la gobernanza de la Infraestructura se tuvo una mayor participación por parte de los integrantes de la Comisión Ideca y de las entidades miembro en las diferentes instancias de coordinación de la Infraestructura, se resalta la participación de más del 50% de las alcaldías locales en estos escenarios, la formalización de la delegación ante estas instancias, la dinámica de funcionamiento y operación de Ideca acorde con su Reglamento Interno y demás normativa vigente, lo cual brinda confianza y legitimidad en las decisiones que se adoptan en torno a la gestión de la gestión geográfica del Distrito y, el aporte a la ciudad con los instrumentos de planificación: Plan Estratégico Decenal de Ideca (2024-2033) y Plan anual de Trabajo para la vigencia 2024, insumos que son un referente para los futuros planes de desarrollo distritales y la formulación, implementación y evaluación de políticas públicas.

El Ing. Pedro Numpaque enfatiza en la apuesta estratégica de Ideca para los siguientes diez años, en la cual se tienen los siguientes retos: evolucionar hacia una infraestructura de conocimiento espacial esto implica adoptar nuevas prácticas, instrumentos y normativas para pasar de una infraestructura que dispone datos a una infraestructura que genera conocimiento en el marco de Bogotá como territorio inteligente y sostenible; implementar el modelo de gobernanza de datos de la ciudad para generar valor público, social y económico; incentivar un mayor aprovechamiento de los datos con innovación y uso de tecnologías emergentes con el fin de generar un valor diferencial a Bogotá y a la ciudadanía; empoderar a la ciudadanía en el uso de los datos geográficos para un mayor aprovechamiento de estos y el fomento de la transparencia y la confianza en el gobierno de la ciudad y, finalmente, la producción y utilización de los datos con ética y responsabilidad a través de la adopción y/o implementación de los lineamientos nacionales e internacionales relacionados con la seguridad en el acceso y uso de los datos; su documentación en los procesos institucionales al interior de las entidades y la salvaguardia frente a posibles ataques cibernéticos mediante la adopción de buenas prácticas de seguridad y habilitación de herramientas de software y hardware en el componente tecnológico. En el cierre de este ítem, la Ing. Andrea Grandas, Subgerente de Analítica de Datos – UAECD, presenta los avances preliminares que se tienen en la construcción del gemelo digital de la ciudad e invita a las entidades a sumar esfuerzos para consolidar este proyecto en el marco del plan estratégico 2024-2033 a través de las fases que se abordarán en cada uno de los planes de trabajo que se desarrollarán en las próximas vigencias.

Se anexa la presentación del balance y desempeño de Ideca 2020-2023 que hace parte de la presente acta.

Unidad Administrativa Especial de Catastro Distrital

Av. Carrera 30 No. 25 - 90
Código postal: 111311
Torre A Pisos 11 y 12 – Torre B Piso 2
Tel: 2347600 – Info: Línea 195
www.catastrobogota.gov.co
Trámites en línea: catastroenlinea.catastrobogota.gov.co



6. Varios, conclusiones y compromisos

6.1. Varios

Las Secretaría Técnica de la Comisión Ideca propone a los delegados de las entidades presentes que la primera sesión ordinaria de la mesa de los sectores de planeación y ambiente, para la vigencia 2024, se realice el 6, o, 7 de marzo 2024 de manera virtual.

Por unanimidad los delegados de las entidades participes en la mesa aprueban la propuesta presentada por la Secretaría Técnica de la Comisión Ideca

Así mismo, se agradece a los funcionario de las entidades presentes informar de manera oportuna los cambios en las delegaciones con el fin de efectuar la convocatoria correspondiente dentro de los términos previstos en el reglamento de la Comisión. Para lo anterior, las novedades se pueden notificar al correo de mesacomisionideca@catastrobogota.gov.co

6.2. Compromisos

Compromisos	Nombre Responsable	Entidad	Fecha límite para su cumplimiento
1 Publicar acta y presentaciones de la cuarta sesión ordinaria de las mesas de trabajo Ideca en el Portal web institucional de la UAECD. (Acta y presentaciones).	Secretaría Técnica Ideca	UAECD	22 de diciembre/ 2023
2 Convocar a la primera sesión ordinaria de las mesas de trabajo vigencia 2024	Secretaría Técnica Ideca	UAECD	21 de febrero /2024

6.3. Conclusiones


La Secretaría Técnica de la Comisión Ideca en el cierre de la sesión agradece a todas las entidades su asistencia y participación; extiende una felicitación por los logros alcanzados en el marco del plan estratégico 2020-2023, y los invita a generar sinergias para el cumplimiento de los objetivos estratégicos previstos en el plan decenal 2024-2033 y las iniciativas definidas en el plan de trabajo para la vigencia 2024. Finalmente, hace la invitación para socializar al interior de las entidades el Plan estratégico decenal de Ideca 2024-2033, así como el plan de trabajo para la próxima vigencia.

La Secretaría Técnica queda atenta a resolver las consultas o inquietudes de los miembros a través de la cuenta de correo de la Comisión Ideca (mesacomisionideca@catastrobogota.gov.co).

Una vez los asistentes a la presente mesa, revisen el acta de la sesión dentro de los términos previstos en el reglamento interno de la Comisión, se procederá a su publicación anexando el registro de asistencia y presentaciones en la página de la Unidad Administrativa Especial de Catastro Distrital, en el enlace: <https://www.catastrobogota.gov.co/estudios-investigaciones-otros/actas-comision-ideca>.


Continuación Acta n° 13 de 2023

7. Toma de decisiones

Icono	Decisión
	En la presente sesión no se tomó decisión alguna sobre los temas tratados.
Síntesis: na	

Fecha, hora y lugar de la siguiente sesión: marzo 07 de 2024 a las 10:00 a.m. virtual con mediación tecnológica vía Teams.

En constancia se firma,





EUGENIO ELÍAS CORTÉS REYES
Gerente Ideca – UAECD
SECRETARIA TÉCNICA

Anexos:

1. Lista de asistencia Ideca.
2. Presentación tercera sesión ordinaria mesas de trabajo

Proyectó: Pedro Numpaque –Gerencia Ideca 

Revisó: Andrea Stefania Grandas Mendoza – Subgerente de Analítica de Datos 
Pedro Alberto Pinzón Montero - Subgerente de Operaciones Ideca 

Unidad Administrativa Especial de Catastro Distrital

Av. Carrera 30 No. 25 - 90
Código postal: 111311
Torre A Pisos 11 y 12 – Torre B Piso2
Tel: 2347600 – Info: Línea 195
www.catastrobogota.gov.co
Trámites en línea: catastroenlinea.catastrobogota.gov.co



UNIDAD ADMINISTRATIVA ESPECIAL DE CATASTRO DISTRITAL
LISTA DE ASISTENCIA IDECA

TEMA:	CUARTA SESIÓN ORDINARIA MESA DE TRABAJO SECTORES PLANEACIÓN Y AMBIENTE				
FECHA:	28 DE NOVIEMBRE DE 2023	HORA INICIAL:	08:00 a.m.	HORA FINAL:	09:30 a.m

De conformidad con lo dispuesto en las normas vigentes sobre protección de datos personales, en especial la Ley 1581 de 2012 y el Decreto 1377 de 2013, autorizo libre, expresa e inequívocamente a la UAECD, para que realice la recolección y tratamiento de mis datos personales consignados en este formato, los cuales suministro de manera veraz y completa, para que sean utilizados en el registro de asistencia a las diferentes reuniones y actividades de la entidad. Así mismo, declaro que conozco que la recolección y tratamiento de mis datos se realizará de conformidad con la Política de Tratamiento de Datos Personales publicada en el SGI

ITEM	NOMBRE COMPLETO	ENTIDAD	DEPENDENCIA	Nivel Funcional								CARGO	CORREO ELECTRÓNICO	EXTENSION / TELEFONO	FIRMA
				ASESOR	ASISTENCIAL	CONTRATISTA	DIRECTIVO	PROFESIONAL	PROFESIONAL ESP.	TÉCNICO	INVITADO				
1	Miguel Angel Cardenas Contreras	UAECD	Gerencia Ideca		X							Profesional	macardenas@catastrobogota.gov.co		Sesión Virtual
2	Claudia Ximena Ospina Torres	Jardín Botánico José Celestino Mutis - JBB	Subdirección Técnica Operativa			X						Especialista SIG	claudia.ospina@jbb.gov.co		Sesión Virtual
3	Wilfer Arley Acosta Cuellar	Secretaría Distrital de Ambiente	Dirección de Planeación y Sistemas de Información			X						Profesional sig	wilfer.acosta@ambientebogota.gov.co		Sesión Virtual
4	Luisa Fernanda Moreno Panesso	Secretaría Distrital de Ambiente	Dirección de Planeación y Sistemas de Información				X					Directora de Planeación y Sistemas de Información	luisa.moreno@ambientebogota.gov.co		Sesión Virtual
5	German Dario Alvarez Lucero	Jardín Botánico José Celestino Mutis - JBB	Subdirección Técnica Operativa				X					Subdirector	Galvarez@jbb.gov.co		Sesión Virtual
6	Pedro Numpaqué	UAECD	Gerencia Ideca						X			Profesional Esp	pnumpaque@catastrobogota.gov.co		Sesión Virtual
7	Sandra Durán Durán	UAECD	Gerencia IDECA							X		Profesional Esp	sduran@catastrobogota.gov.co		Sesión Virtual
8	Sergio Andrés Laiton	Secretaría Distrital de Planeación	Dirección de Cartografía				X					Director de Cartografía	slaiton@sdp.gov.co		Sesión Virtual
9	Sergio Blanco	UAECD	Gerencia Ideca					X				Profesional Univeristario	sblanco@catastrobogota.gov.co		Sesión Virtual
10	Blanca Edilsa Vargas Cavieles	Instituto Distrital de Protección y Bienestar	Oficina Asesora de Planeación				X					Jefe Oficina Asesora de Planeación	b.vargas@animalesbog.gov.co		Sesión Virtual
11	Eugenio Elías Cortés Reyes	UAECD	Gerencia Ideca				X					Gerente	ecortes@catastrobogota.gov.co		Sesión Virtual
12	Andrea Stefania Grandas Mendoza	UAECD	Subgerencia de Analítica de Datos				X					Subgerente	agrandas@catastrobogota.gov.co		Sesión Virtual
13	Pedro Alberto Pinzón Monero	UAECD	Subgerencia de Operaciones				X					Subgerente	ppinzon@catastrobogota.gov.co		Sesión Virtual
14	Derman Vásquez	UAECD	Gerencia Ideca						X			Profesional Esp	dvasquez@catastrobogota.gov.co		Sesión Virtual

Unidad Administrativa Especial de Catastro Distrital

Av. Carrera 30 No. 25 - 90
Torre A pisos 11 y 12 - Torre B piso 2
Código postal: 111311
Tel: (+57) 6012347600 Ext. 7600
www.catastrobogota.gov.co
Trámites en Línea: catastroenlinea.catastrobogota.gov.co

