

INFRAESTRUCTURA DE DATOS ESPACIALES PARA EL DISTRITO CAPITAL

ACTA No. 14 de noviembre 28 de 2023

CUARTA SESIÓN ORDINARIA MESA SECTORES MOVILIDAD, INFRAESTRUCTURA Y SERVICIOS PÚBLICOS

FECHA: 28 de noviembre de 2023

HORA: 10:00 am – 11:30 am

LUGAR: Sesión virtual realizada a través de Microsoft Teams

INTEGRANTES DE LA INSTANCIA:

Nombre	Cargo	Entidad	Asiste		Observaciones
			Sí	No	
Luz Yamile Reyes Bonilla	Jefe Oficina de Tecnología de la Información y las Comunicaciones -TIC	Caja de Vivienda Popular - CPV	X		
Jhon Jairo Castro Afanador	Director de Información Técnica y Geográfica	Empresa de Acueducto, Alcantarillado y Aseo de Bogotá EAB-ESP	X		
Mónica Ocampo Villegas	Subgerente de Gestión Urbana	Empresa de Renovación y Desarrollo Urbano de Bogotá D.C - RENOBO		X	
Carlos Alberto Acosta N	Subgerente de Desarrollo de Proyectos				
Gelver Nicolás Sierra González	Líder GIS - Vicepresidencia de Tecnología	Empresa de Telecomunicaciones de Bogotá S.A - ETB-ESP	X		
Zoranyi Sierra Díaz	Subgerente Técnico y de Servicios	Empresa de Transporte del Tercer Milenio Transmilenio S.A.	X		
Oswaldo Castillo Navetty	Director de Tecnología de la Información				
Juan Carlos Jiménez Aristizábal	Jefe de la Oficina de Tecnologías y Sistemas de Información	Empresa Metro de Bogotá	X		
Elcy Johanna Villamil Ospina	Jefe de Soporte Técnico	ENEL - CODENSA		X	
Ramón Eduardo Urrea Vanegas	Profesional Oficina de Soporte Técnico				
Erich Leonardo Fajardo Carrillo	Profesional II, Gerencia Predial de Activos	Grupo de Energía de Bogotá - EEB	X		

Unidad Administrativa Especial de Catastro Distrital

Av. Carrera 30 No. 25 - 90
 Código postal: 111311
 Torre A Pisos 11 y 12 – Torre B Piso 2
 Tel: 2347600 – Info: Línea 195
www.catastrobogota.gov.co
 Trámites en línea: catastroenlinea.catastrobogota.gov.co



Continuación Acta n° 14 de 2023

Nombre	Cargo	Entidad	Asiste		Observaciones
			Sí	No	
Sully Magalis Rojas Bayona	Directora Técnica de Inteligencia de Negocio e Innovación	Instituto de Desarrollo Urbano - IDU	X		
Maria Paula Salcedo Porras	Asesora Subdirección de Información Sectorial	Secretaría Distrital de Hábitat	X		
Lady Yohana Pineda Afanador	Jefe de la Oficina de Tecnologías de la Información y las Comunicaciones	Secretaría Distrital de Movilidad	X		
Adriana Estupiñán Jaramillo	Subgerente de Planeación y Proyectos	Terminal de Transporte S.A.		X	
Pablo Emilio Muñoz Puentes	Subdirector Técnico de Mejoramiento de la Malla Vial Local	Unidad Administrativa Especial de Rehabilitación y Mantenimiento Vial – UAERMV		X	
Yesly Alexandra Roa Mendoza	Jefe de la Oficina Asesora de Planeación	Unidad Administrativa Especial de Servicios Públicos – UAESP		X	
Grisel Gutiérrez Castaño	Coordinación Gestión Cartográfica y Red	VANTI	X		
Luis Henry Sánchez Gachancipá	Jefe de Planificación de la Expansión				

Nota: Al suministrar la información solicitada en este formato, usted está autorizando de manera voluntaria, previa, explícita, informada e inequívoca a la Unidad Administrativa Especial de Catastro Distrital para recolectar, administrar y utilizar sus datos personales de acuerdo con lo descrito en la política de tratamiento de datos personales de la UAECD que se encuentra publicada en www.catastrobogota.gov.co. Para consultas, rectificación, supresión o actualización de datos personales, comuníquese a través del correo electrónico datospersonales@catastrobogota.gov.co. Lo anterior en cumplimiento de la ley 1581 de 2012.

SECRETARÍA TÉCNICA:

Nombre	Cargo	Entidad
Eugenio Elías Cortés Reyes	Gerente de la Infraestructura de Datos Espaciales para el Distrito Capital	Unidad Administrativa Especial de Catastro Distrital
Pedro Alberto Pinzón Montero	Subgerente de Operaciones de la Infraestructura de Datos Espaciales para el Distrito Capital	Unidad Administrativa Especial de Catastro Distrital
Andrea Stefania Grandas Mendoza	Subgerente de Analítica de Datos	Unidad Administrativa Especial de Catastro Distrital

Unidad Administrativa Especial de Catastro Distrital

Av. Carrera 90 No. 25 - 90
Código postal: 111311
Torre A Pisos 11 y 12 – Torre B Piso2
Tel: 2347600 – Info: Línea 195
www.catastrobogota.gov.co
Trámites en línea: catastroenlinea.catastrobogota.gov.co



Continuación Acta n° 14 de 2023

OTROS ASISTENTES A LA SESIÓN:

Nombre	Cargo	Entidad	Asiste		Observaciones
			Sí	No	
Ernesto Guevara Lozano	Contratista Observatorio Nacional de Seguridad Vial	Agencia Nacional de Seguridad Vial - ANSV	X		
	Jefe Analítica de Datos	Alta Consejería Distrital de las TIC -ACDTIC	X		
Johana Mayorga Pinzón	Profesional	Empresa de Transporte del Tercer Milenio Transmilenio S.A	X		
José Luis Garnica Quiroz	Contratista Dirección de Tecnología de la Información	Empresa de Transporte del Tercer Milenio Transmilenio S.A.	X		
Andrés Fernando Garzón Garzón	Contratista	Unidad Administrativa Especial de Servicios Públicos - UAESP	X		
Alejandra Granados	Contratista	Empresa Metro de Bogotá	X		
Giovanny Céspedes Acosta	Contratista Dirección Técnica de Inteligencia de Negocio e Innovación	Instituto de Desarrollo Urbano - IDU	X		
Gustavo Adolfo Beltrán	Contratista	Caja de Vivienda Popular	X		
Derman Vásquez Alejo	Profesional Gerencia Ideca	Unidad Administrativa Especial de Catastro Distrital	X		
Miguel Ángel Cárdenas Contreras	Contratista Gerencia Ideca	Unidad Administrativa Especial de Catastro Distrital	X		
Pedro Numpaque	Profesional Gerencia Ideca	Unidad Administrativa Especial de Catastro Distrital	X		
Sandra Durán Durán	Profesional Gerencia Ideca	Unidad Administrativa Especial de Catastro Distrital	X		
Erika Paola Saldaña Zuluaga	Contratista	Secretaría Distrital del Hábitat	X		
Sergio Alberto Blanco Rojas	Profesional Gerencia Ideca	Unidad Administrativa Especial de Catastro Distrital	X		
Mauricio Echeverry Perico	Técnico 2	Empresa de Renovación y Desarrollo Urbano de Bogotá D.C.	X		
David Monroy Machado	Contratista	Empresa de Transporte del Tercer Milenio Transmilenio S.A	X		

Unidad Administrativa Especial de Catastro Distrital

Av. Carrera 90 No. 25 - 90
 Código postal: 111311
 Torre A Pisos 11 y 12 – Torre B Piso2
 Tel: 2347600 – Info: Línea 195
www.catastrobogota.gov.co
 Trámites en línea: catastroenlinea.catastrobogota.gov.co



Continuación Acta n° 14 de 2023

ORDEN DEL DÍA:

1. Llamado a lista y verificación quorum
2. Lectura, discusión y aprobación del orden del día.
3. Apertura de la sesión.
4. Seguimiento a compromisos.
5. Desempeño Ideca 2020-2023
6. Varios, conclusiones y compromisos.
7. Toma de decisiones.

DESARROLLO:

1. Llamado a lista y verificación del quórum

La Secretaría Técnica de la Comisión realiza el llamado a lista de los representantes de las entidades que integran la mesa de los sectores de Movilidad, Infraestructura y Servicios Públicos, con el fin de verificar el quorum, así:

Se cuenta con la asistencia de diez (10) delegados de las quince (15) entidades que integran la mesa. De acuerdo con lo anterior, se cuenta con el quorum correspondiente para continuar con la sesión. (Ver ítem integrantes de la instancia)

2. Lectura, discusión y aprobación del orden del día

A continuación, la Secretaría Técnica de Ideca, a través del Ingeniero Pedro Numpaque, realiza la lectura del orden del día que se remitió con la convocatoria a la presente sesión. Se somete a consideración y aprobación el orden del día, que es aprobado por unanimidad, sin modificación alguna, por los asistentes a la sesión.

En este punto la Ing. Sully Magalis Rojas Bayona, delegada del IDU, solicita espacio de cinco minutos para socializar una iniciativa que está desarrollando el IDU y que para su continuación y mantenimiento se requiere de la participación las entidades miembro de Ideca.

El Ing. Pedro Numpaque en respuesta a esta solicitud manifiesta que, si los delegados están de acuerdo, en el punto de varios, conclusiones y compromisos se dará el espacio correspondiente, la moción es aprobada por unanimidad por parte de los asistentes a la sesión.

3. Apertura

La Ing. María Paula Salcedo Porras, líder de la mesa y delegada de la SDHábitat, da la bienvenida a los delegados de las entidades que integran esta mesa agradeciendo su asistencia. De igual forma, agradece los aportes realizados por los diferentes equipos en las iniciativas desarrolladas en la presente vigencia, destacando los resultados positivos con relación a la gestión de la información geográfica en las entidades.

4. Seguimiento a compromisos

La Secretaría Técnica de Ideca, a través del Ing. Pedro Numpaque, presenta el seguimiento a los compromisos de la tercera sesión ordinaria de la mesa de los sectores de Planeación y Ambiente, realizada en el mes de septiembre de 2023, así:

Compromisos		Nombre Responsable	Entidad	Cumplimiento
1	Remitir a las entidades enlace para diligenciar formato sobre estado de avance implementación acuerdo 002/2021 CDTDigital	Sandra Durán Equipo instrumentos técnicos y jurídicos Ideca- UAECD	UAECD – Gerencia Ideca	Octubre 03/2023

Unidad Administrativa Especial de Catastro Distrital

Av. Carrera 90 No. 25 - 90
Código postal: 111311
Torre A Pisos 11 y 12 – Torre B Piso 2
Tel: 2347600 – Info: Línea 195
www.catastrobogota.gov.co
Trámites en línea: catastroenlinea.catastrobogota.gov.co



Continuación Acta n° 14 de 2023

2	Diligenciar formulario con el estado de avance por entidad sobre la implementación acuerdo 002 2021 CDTDigital	Entidades miembro	Entidades miembro	Octubre 17/2023
3	Agendar sesión técnica para profundizar sobre Catastro de usuarios y redes de servicios públicos	María Paula Salcedo Juan Carlos Jiménez Aristizábal	SDHábitat Empresa Metro	Reunión equipos de trabajo entidades según correo del 14/11/2023
4	Publicar acta y presentaciones de la tercera sesión ordinaria de las mesas de trabajo Ideca en el Portal web institucional de la UAECD. (Acta y presentaciones).	Secretaría Técnica	UAECD- Gerencia Ideca	Octubre 23/2023
5	Convocar a la cuarta sesión ordinaria de las mesas de trabajo 2023, según cronograma aprobado	Secretaría Técnica	UAEC- Gerencia Ideca	Noviembre14/2023

Con relación a los compromisos de los ítems uno (1) y dos (2) la Ing. Sandra Durán de la Gerencia Ideca – UAECD manifiesta que, para la mesa de los sectores de movilidad infraestructura y servicios públicos, de las quince entidades que la integran únicamente se recibió el formato diligenciado por parte de tres entidades: IDU, Transmilenio y Empresa Metro, lo cual evidencia que el 80% de las entidades de estos sectores no han dado respuesta al tema. Se insta a las entidades pendientes de entrega a diligenciar el formulario y remitirlo a la mayor brevedad posible. Este instrumento permitirá al equipo de la Alta Consejería Distrital de TIC consolidar los avances y las dificultades en la implementación del acuerdo 002/2021 de la CDTDigital De otra parte, según el acuerdo en mención a través de la Dirección Distrital de Desarrollo Institucional de la Secretaría General, la Alta Consejería Distrital de TIC o el Equipo de Ideca, las entidades de la administración distrital podrán aclarar inquietudes sobre la implementación del acuerdo. Para lo anterior, se habilitó nuevamente el formulario en el siguiente enlace: <https://forms.office.com/r/wqUEwCr0Sj>

5. Desempeño Ideca 2020-2023

El Ing. Pedro Numpaque, Gerencia ideca - UAECD, presenta el balance y los principales logros obtenidos en la ejecución del plan estratégico de la Infraestructura para el periodo 2020-2023, de conformidad con la visión y objetivos trazados; lo anterior fue posible gracias a la participación, aportes y trabajo mancomunado de las entidades miembro. Inicia con una referencia sobre el aporte de Ideca frente a la emergencia sanitaria originada por el COVID 19 con la georreferenciación de más de 1.470.000 registros que fueron enriquecidos con otras variables para su uso en las diferentes estrategias y acciones adelantadas en la atención de esta emergencia sanitaria por parte de la Administración Distrital. A continuación, en el marco del objetivo de fortalecer el gobierno de los recursos geográficos de cara a los retos de desarrollo de la ciudad se presentan los principales arreglos institucionales o actos administrativos orientados a dinamizar y optimizar la gestión de la información geográfica de la ciudad, tales como: el Decreto Distrital 608/2022; el Acuerdo 002/2021 de la Comisión Distrital de Transformación Digital - CDTDigital y la Resolución 454/2020 de la UAECD; los resultados de los modelos de evaluación de madurez de las entidades y de evaluación de impacto de la Infraestructura y el análisis costo-beneficio de los recursos; la reseña de los principales

Unidad Administrativa Especial de Catastro Distrital

Av. Carrera 90 No. 25 - 90
Código postal: 111311
Torre A Pisos 11 y 12 – Torre B Piso2
Tel: 2347600 – Info: Línea 195
www.catastrobogota.gov.co
Trámites en línea: catastroenlinea.catastrobogota.gov.co



Continuación Acta n° 14 de 2023

instrumentos técnicos para aplicación y apropiación por parte de las entidades miembro con el fin de evolucionar a Ideca hacia una infraestructura de conocimiento espacial, entre estos se tienen: la interoperabilidad, los datos tiempo real y 3D, y los índices de calidad de datos, servicios y aplicaciones, entre otros. Con respecto al objetivo de aumentar el interés, visibilidad y uso de los recursos geográficos se tiene la mejora de la experiencia de usuario en las plataformas tecnológicas administradas por Ideca con los siguientes elementos: en la plataforma Ideca (<https://ideca.gov.co>) se mejoró la accesibilidad e inclusión implementando en el menú principal el lenguaje de señas Colombia así como otras herramientas de inclusión en línea cumpliendo con la Resolución 1519/2020 de MinTIC; nuevas versiones de las plataformas con servicios y aplicaciones como ojo a la obra y visor del Censo Inmobiliario; integración de funcionalidad orientadas al diseño y personalización de proyectos geográficos, la cartografía colaborativa, y la generación de productos derivados de imágenes provenientes de sensores remotos; acciones que contribuyeron a cumplir la meta de 1.801.931 usuarios que acceden a las plataformas administradas por la UAECD como coordinadora de Ideca. Se destaca la mejora de la experiencia de usuario en la APP Mapas Bogotá BICI en articulación con el equipo del Laboratorio de Innovación Pública de Bogotá – iBO. El aprovechamiento del conocimiento y experiencia del equipo de Ideca-UAECD para el desarrollo de proyectos específicos como el censo del arbolado urbano con el Jardín Botánico de Bogotá y el Catastro de Usuarios y Redes de Servicios Públicos en la SDHábitat. Dentro de las estrategias para generación de demanda y conocimiento de los recursos geográficos dispuestos en el marco de Ideca se realizaron eventos virtuales, presenciales, de ámbito local, nacional e internacional, así como la presencia, promoción y difusión de la infraestructura en medios de comunicación masiva. El registro de la marca Ideca otorgado a través de la Resolución 78456/2022 de la Superintendencia de Industria y Comercio que brinda un valor y posicionamiento de la Infraestructura en diferentes ámbitos. Implementación de acciones para acercar a los niños al descubrimiento y uso de los datos geoespaciales dentro de la estrategia de cultura geográfica.

En el objetivo de desarrollar innovación a partir de los datos, Interviene la Subgerente de Analítica de Datos – UAECD, Ing. Andrea Grandas, quien destaca la creación de la Subgerencia de Analítica de Datos en la UAECD como área que incentiva la explotación de los diferentes recursos geográficos dispuestos en Ideca para solucionar problemáticas de la ciudad y de la administración pública distrital por medio del diseño e implementación de una metodología para analítica y su aplicación en casos de uso. El fortalecimiento del nodo académico mediante la celebración de dos convenios de asociación con la Universidad ECCI y la Universidad La Gran Colombia y otros proyectos específicos en colaboración la Universidad Distrital, la Universidad Antonio Nariño y la Red Universitaria Metropolitana de Bogotá – RUMBO. El incremento de la reutilización de los recursos geográficos por parte de las entidades miembro en geovisores y otras aplicaciones en el contexto distrital. Con relación al objetivo de descentralizar la gestión de los datos se hace énfasis que actualmente se tienen 72 servicios web geográficos certificados en nivel 3 de interoperabilidad por parte de MinTIC, 158 datos nuevos y 357 datos actualizados en respuesta a la iniciativa de ampliación y mantenimiento de recursos geográficos en la Infraestructura.

Finalmente, en el fortalecimiento de la gobernanza de la Infraestructura se tuvo una mayor participación por parte de los integrantes de la Comisión Ideca y de las entidades miembro en las diferentes instancias de coordinación de la Infraestructura, se resalta la participación de más del 50% de las alcaldías locales en estos escenarios, la formalización de la delegación ante estas instancias, la dinámica de funcionamiento y operación de Ideca acorde con su Reglamento Interno y demás normativa vigente, lo cual brinda confianza y legitimidad en las decisiones que se adoptan en torno a la gestión de la gestión geográfica del Distrito y, el aporte a la ciudad con los instrumentos de planificación: Plan Estratégico Decenal de Ideca (2024-2033) y Plan anual de Trabajo para la vigencia 2024, insumos que son un referente para los futuros planes de desarrollo distritales y la formulación, implementación y evaluación de políticas públicas.

El Ing. Pedro Numpaque enfatiza en la apuesta estratégica de Ideca para los siguientes diez años, en la cual se tienen los siguientes retos: evolucionar hacia una infraestructura de conocimiento espacial esto implica adoptar nuevas prácticas, instrumentos y normativas para pasar de una infraestructura que dispone datos a una infraestructura que genera conocimiento en el marco de Bogotá como territorio inteligente y sostenible; implementar el modelo de

Unidad Administrativa Especial de Catastro Distrital

Av. Carrera 30 No. 25 - 90
Código postal: 111311
Torre A Pisos 11 y 12 – Torre B Piso2
Tel: 2347600 – Info: Línea 195
www.catastrobogota.gov.co
Trámites en línea: catastroenlinea.catastrobogota.gov.co



Continuación Acta n° 14 de 2023

gobernanza de datos de la ciudad para generar valor público, social y económico; incentivar un mayor aprovechamiento de los datos con innovación y uso de tecnologías emergentes con el fin de generar un valor diferencial a Bogotá y a la ciudadanía; empoderar a la ciudadanía en el uso de los datos geográficos para un mayor aprovechamiento de estos y el fomento de la transparencia y la confianza en el gobierno de la ciudad y, finalmente, la producción y utilización de los datos con ética y responsabilidad a través de la adopción y/o implementación de los lineamientos nacionales e internacionales relacionados con la seguridad en el acceso y uso de los datos; su documentación en los procesos institucionales al interior de las entidades y la salvaguardia frente a posibles ataques cibernéticos mediante la adopción de buenas prácticas de seguridad y habilitación de herramientas de software y hardware en el componente tecnológico. En el cierre de este ítem, la Ing. Andrea Grandas, Subgerente de Analítica de Datos – UAECD, presenta los avances preliminares que se tienen en la construcción del gemelo digital de la ciudad e invita a las entidades a sumar esfuerzos para consolidar este proyecto en el marco del plan estratégico 2024-2033 a través de las fases que se abordarán en cada uno de los planes de trabajo que se desarrollarán en las próximas vigencias.

Se anexa la presentación del balance y desempeño de Ideca 2020-2023 que hace parte de la presente acta.

6. Varios, conclusiones y compromisos

6.1. Varios

La Ing. Sully Rojas, delegada del IDU, manifiesta que en el portal de la entidad se implementaron unos servicios geográficos relacionados con el estado de la infraestructura. Históricamente el IDU ha venido trabajando en el fortalecimiento de la malla vial, que tiene un proceso de sostenibilidad en un alto porcentaje. Con relación al tema de espacio público, en la presente administración, se implementó la guía del proceso metodológico que fue socializado a las entidades que integran los sectores de planeación y de movilidad y otras, con lo cual se logró hacer el inventario y la actualización de un poco más de 36 millones de metros de espacio público; como se aprecia es un volumen de información considerable que demandó la inversión de recursos, sin embargo, es necesario mantener este inventario actualizado. El inventario no solo indica dónde se encuentra los andenes, separadores, plazas, plazoletas; sino también en dónde están las fallas, las debilidades y los tipos de intervenciones que se requieren para llevarlos a una buena condición. En este sentido, se requiere definir los procesos para que en colaboración de aliados estratégicos se realice la recolección y reporte de información con el fin de mantener actualizado el inventario de manera permanente, evitando su desactualización y generando ahorros en su sostenibilidad y mantenimiento futuros. Como existen entidades distritales que en desarrollo de su quehacer misional recorren con cierta frecuencia la ciudad la propuesta que se presenta en la mesa se orienta a evaluar alternativas para trabajar conjuntamente en la definición de los procesos de levantamiento de las fuentes de información y demás aportes en relación con el tema anteriormente expuesto en beneficio de la ciudad. Existen actores como las Alcaldías Locales que tienen competencia en el mantenimiento de esta información, la UMV que fue facultada a través del POT vigente, el DADEP y el IDU, entre otras. En el marco de Ideca, como escenario de articulación interinstitucional, la comunidad que la integra trabaja por el mantenimiento de la información espacial y en este aspecto, de manera paralela a que la SDP continúe con la reglamentación para la implementación del POT, es necesario que se gesticione el compromiso que no solamente redunde en llevar una información a un nodo para compartirla sino que adicionalmente, esta información cumpla con los estándares de actualización, de forma veraz, por parte de las entidades del distrito. Finalmente, solicita que esta iniciativa quede como uno de los retos dentro de la agenda a desarrollar en la siguiente vigencia.

El Ing. Pedro Pinzón, Subgerente de Operaciones de la Gerencia Ideca – UAECD, resalta el avance logrado con esta iniciativa y con relación a la anterior solicitud, manifiesta que se coordinará una mesa específica para avanzar en el tema.

Unidad Administrativa Especial de Catastro Distrital

Av. Carrera 90 No. 25 - 90
Código postal: 111311
Torre A Pisos 11 y 12 – Torre B Piso 2
Tel: 2347600 – Info: Línea 195
www.catastrobogota.gov.co
Trámites en línea: catastroenlinea.catastrobogota.gov.co



Continuación Acta n° 14 de 2023

La Secretaría Técnica de la Comisión Ideca propone a los delegados de las entidades presentes que la primera sesión ordinaria de la mesa de los sectores de movilidad, infraestructura y servicios públicos, para la vigencia 2024, se realice entre el 6, o, 7 de marzo 2024 de manera virtual.

Por unanimidad los delegados de las entidades participen en la mesa aprueban la propuesta presentada por la Secretaría Técnica de la Comisión Ideca

La Secretaría Técnica informa que se encuentra disponible la actualización del reglamento interno de la Comisión Ideca e invita a su consulta a los delegados de las entidades presentes en la mesa. La consulta se puede realizar es el siguiente enlace:

<https://www.alcaldiabogota.gov.co/sisjur/normas/Norma1.jsp?i=151004&dt=S>

Así mismo, se agradece a los funcionario de las entidades presentes informar de manera oportuna los cambios en las delegaciones con el fin de efectuar la convocatoria correspondiente dentro de los términos previstos en el reglamento de la Comisión. Para lo anterior, las novedades se pueden notificar al correo de mesacomisionideca@catastrobogota.gov.co

6.2 Compromisos

	Compromisos	Nombre Responsable	Entidad	Fecha límite para su cumplimiento
1	Incluir la iniciativa presentada por el IDU con relación al mantenimiento actualizado del inventario de espacio público en la agenda a desarrollar en el 2024	Sully Rojas Pedro Pinzón Montero	IDU Subgerencia de Operaciones Ideca	Primera sesión de esta mesa de la vigencia 2024
2	Publicar el acta y demás documentos soporte de la cuarta sesión ordinaria de la Comisión Ideca en el portal web institucional de la UAECD.	Secretaría Técnica de la Comisión Ideca	UAECD – Gerencia Ideca	22 de diciembre de 2023
3	Convocar a la primera sesión ordinaria de las mesas de trabajo vigencia 2024	Secretaría Técnica de la Comisión Ideca	UAECD – Gerencia Ideca	21 de febrero de 2024

7.3 Conclusiones

La Secretaría Técnica de la Comisión Ideca en el cierre de la sesión agradece a todas las entidades su asistencia y participación; extiende una felicitación por los logros alcanzados en el marco del plan estratégico 2020-2023, y los invita a aunar esfuerzos para el cumplimiento de los objetivos estratégicos 2024-2033 en línea con las iniciativas institucionales para una eficiente gestión de los datos geoespaciales en cada entidad. Finalmente, hace la invitación para socializar al interior de las entidades el Plan de trabajo para la vigencia 2024 el cual se compartió en la pasada sesión.

La Secretaría Técnica queda atenta a resolver las consultas o inquietudes de los miembros a través de la cuenta de correo de la Comisión Ideca (mesacomisionideca@catastrobogota.gov.co).

Una vez revisada el acta por todos los asistentes dentro de los términos previstos en el reglamento interno de la Comisión se procederá a su publicación anexando el registro de asistencia y presentaciones en la página de la Unidad Administrativa Especial de Catastro Distrital, en el enlace: <https://www.catastrobogota.gov.co/estudios-investigaciones-otros/actas-comision-ideca>.


Unidad Administrativa Especial de Catastro Distrital

Av. Carrera 30 No. 25 - 90
Código postal: 111311
Torre A Pisos 11 y 12 – Torre B Piso2
Tel: 2347600 – Info: Línea 195
www.catastrobogota.gov.co
Trámites en línea: catastroenlinea.catastrobogota.gov.co




Continuación Acta n° 14 de 2023

6. Toma de decisiones

Icono	Decisión
	En la presente sesión no se tomó decisión alguna sobre los temas tratados.
Síntesis: NA	

Fecha, hora y lugar de la siguiente sesión ordinaria: día 07 de marzo de 2024 a las 8:00 a.m., a través de la Plataforma de Microsoft Teams.

En constancia se firma,





EUGENIO ELÍAS CORTÉS REYES
Gerente Ideca – UAECD
SECRETARÍA TÉCNICA

Anexos:

1. Lista de asistencia Ideca
2. Presentación realizada

Proyectó: Pedro Numpaque  / Gerencia Ideca

Revisó: Andrea Stefania Grandas Mendoza. Subgerente de Analítica de Datos - UAECD 
Pedro Alberto Pinzón Montero /Subgerente de Operaciones – UAECD 

Unidad Administrativa Especial de Catastro Distrital

Av. Carrera 90 No. 25 - 90
Código postal: 111311
Torre A Pisos 11 y 12 – Torre B Piso2
Tel: 2947600 – Info: Línea 195
www.catastrobogota.gov.co
Trámites en línea: catastroenlinea.catastrobogota.gov.co



**UNIDAD ADMINISTRATIVA ESPECIAL DE CATASTRO DISTRITAL
LISTA DE ASISTENCIA IDECA**

TEMA:	CUARTA SESIÓN ORDINARIA MESA DE LOS SECTORES MOVILIDAD, INFRAESTRUCTURA Y SERVICIOS PÚBLICOS				
FECHA:	28 de noviembre de 2023	HORA INICIAL:	10:00 a. m.	HORA FINAL:	11:30 a.m.

De conformidad con lo dispuesto en las normas vigentes sobre protección de datos personales, en especial la Ley 1581 de 2012 y el Decreto 1377 de 2013, autorizo libre, expresa e inequívocamente a la UAECD, para que realice la recolección y tratamiento de mis datos personales consignados en este formato, los cuales suministro de manera veraz y completa, para que sean utilizados en el registro de asistencia a las diferentes reuniones y actividades de la entidad. Así mismo, declaro que conozco que la recolección y tratamiento de mis datos se realizará de conformidad con la Política de Tratamiento de Datos Personales publicada en el SGI

ITEM	NOMBRE COMPLETO	ENTIDAD	DEPENDENCIA	Nivel Funcional								CARGO	CORREO ELECTRÓNICO	EXTENSION / TELEFONO	FIRMA
				ASESOR	ASISTENCIAL	CONTRATISTA	DIRECTIVO	PROFESIONAL	PROFESIONAL ESP.	TECNICO	INVITADO				
1	Miguel Angel Cardenas Contreras	Unidad Administrativa Especial de Catastro Distrital - UAECD	IDECA			X						Profesional	miguel.cardenas@catastrobogota.gov.co		Sesión virtual
2	Erich Fajardo Carrillo	Grupo de Energía de Bogotá - EEB	Gerencia de Gestión Predial-Enlaza							X		Coordinador de Activos Prediales en Operación	efajardo@enlaza.red		Sesión virtual
3	Alejandra Granados	Empresa Metro de Bogotá	GIPPF			X						CONTRATISTA	yenny.granados@metrodebogota.gov.co		Sesión virtual
4	Gustavo Adolfo Beltrán Sabogal	Caja de Vivienda Popular - CVP	Oficina de Tecnología			X						Contratista Especialista en Seguridad de la Información	gbeltrans@cajaviviendapopular.gov.co		Sesión virtual
5	ERNESTO GUEVARA	Secretaría Distrital de Movilidad	OTIC			X						Profesional especializado	eguevara@movilidadbogota.gov.co		Sesión virtual
6	Sandra Durán Durán	Unidad Administrativa Especial de Catastro Distrital - UAECD	Gerencia IDECA							X		Profesional especializado	sduran@catastrobogota.gov.co		Sesión virtual
7	Giovanny Cespedes Acosta	Instituto de Desarrollo Urbano - IDU	DTINI			X						Contratista	giovanny.cespedes@idu.gov.co		Sesión virtual
8	Demian Vásquez Alejo	Unidad Administrativa Especial de Catastro Distrital - UAECD	Gerencia IDECA							X		Profesional Especializado	dvasquez@catastrobogota.gov.co		Sesión virtual

Unidad Administrativa Especial de Catastro Distrital

Av. Carrera 30 No. 25 - 90
 Código postal: 111311
 Torre A Pisos 11 y 12 - Torre B Piso 2
 Tel: 2347600 - Info: Línea 195
www.catastrobogota.gov.co
 Trámites en línea: catastroenlinea.catastrobogota.gov.co



**UNIDAD ADMINISTRATIVA ESPECIAL DE CATASTRO DISTRITAL
LISTA DE ASISTENCIA IDECA**

TEMA:	CUARTA SESIÓN ORDINARIA MESA DE LOS SECTORES MOVILIDAD, INFRAESTRUCTURA Y SERVICIOS PÚBLICOS				
FECHA:	28 de noviembre de 2023	HORA INICIAL:	10:00 a. m.	HORA FINAL:	11:30 a.m.

De conformidad con lo dispuesto en las normas vigentes sobre protección de datos personales, en especial la Ley 1581 de 2012 y el Decreto 1377 de 2013, autorizo libre, expresa e inequívocamente a la UAECD, para que realice la recolección y tratamiento de mis datos personales consignados en este formato, los cuales suministro de manera veraz y completa, para que sean utilizados en el registro de asistencia a las diferentes reuniones y actividades de la entidad. Así mismo, declaro que conozco que la recolección y tratamiento de mis datos se realizará de conformidad con la Política de Tratamiento de Datos Personales publicada en el SGI

ITEM	NOMBRE COMPLETO	ENTIDAD	DEPENDENCIA	Nivel Funcional								CARGO	CORREO ELECTRÓNICO	EXTENSION / TELEFONO	FIRMA
				ASESOR	ASISTENCIAL	CONTRATISTA	DIRECTIVO	PROFESIONAL	PROFESIONAL ESP.	TECNICO	INVITADO				
9	Luz Yamile Reyes Bonilla	Caja de Vivienda Popular - CVP	Oficina TIC				X					Jefe Oficina Tic	lreyesb@cajaviviendapopular.gov.co		Sesión virtual
10	Pedro Numpaqué	Unidad Administrativa Especial de Catastro Distrital - UAECD	Gerencia Ideca						X			Profesional Esp	pnumpaqué@catastrobogota.gov.co		Sesión virtual
11	Eugenio Elías Cortés Reyes	Unidad Administrativa Especial de Catastro Distrital - UAECD	IDECA				X					GERENTE	ecortes@catastrobogota.gov.co		Sesión virtual
12	Juan Carlos Jimenez A	Empresa Metro de Bogotá	Oficina de Tecnologías y sistemas de informacion				X					Jefe de Oficina	juanc.jimenez@metrodebogota.gov.co		Sesión virtual
13	Maria Paula Salcedo Porras	Secretaría Distrital del Hábitat	Subdirección de información sectorial				X					Subdirectora	Maria.salcedo@habitatbogota.gov.co		Sesión virtual
14	José Luis Garnica Quiroz	Empresa de Transporte del Tercer Milenio Transmilenio	Dirección de TIC			X						Gobierno Digital e Innovación	jose.garnica@transmilenio.gov.co		Sesión virtual
15	Yohana Pineda Afanador	Secretaría Distrital de Movilidad	OTIC				X					Jefe Oficina TIC	lpineda@movilidadbogota.gov.co		Sesión virtual
16	Andrés Fernando Garzón Garzón	Unidad Administrativa Especial de Servicios Públicos - UAESP	Oap			X						Contratista	andres.garzon@uaesp.gov.co		Sesión virtual

Unidad Administrativa Especial de Catastro Distrital

Av. Carrera 30 No. 25 - 90
 Código postal: 111311
 Torre A Pisos 11 y 12 - Torre B Piso 2
 Tel: 2347600 - info: Línea 195
www.catastrobogota.gov.co
 Trámites en línea: catastroenlinea.catastrobogota.gov.co



UNIDAD ADMINISTRATIVA ESPECIAL DE CATASTRO DISTRITAL
LISTA DE ASISTENCIA IDECA

TEMA:	CUARTA SESIÓN ORDINARIA MESA DE LOS SECTORES MOVILIDAD, INFRAESTRUCTURA Y SERVICIOS PÚBLICOS				
FECHA:	28 de noviembre de 2023	HORA INICIAL:	10:00 a. m.	HORA FINAL:	11:30 a.m.

De conformidad con lo dispuesto en las normas vigentes sobre protección de datos personales, en especial la Ley 1581 de 2012 y el Decreto 1377 de 2013, autorizo libre, expresa e inequívocamente a la UAECD, para que realice la recolección y tratamiento de mis datos personales consignados en este formato, los cuales suministro de manera veraz y completa, para que sean utilizados en el registro de asistencia a las diferentes reuniones y actividades de la entidad. Así mismo, declaro que conozco que la recolección y tratamiento de mis datos se realizará de conformidad con la Política de Tratamiento de Datos Personales publicada en el SGI

ITEM	NOMBRE COMPLETO	ENTIDAD	DEPENDENCIA	Nivel Funcional								CARGO	CORREO ELECTRÓNICO	EXTENSION / TELEFONO	FIRMA	
				ASESOR	ASISTENCIAL	CONTRATISTA	DIRECTIVO	PROFESIONAL	PROFESIONAL ESP.	TECNICO	INVITADO					
17	Sully Magalis Rojas Bayona	Instituto de Desarrollo Urbano - IDU	DTINI				X						Directora Técnica	sully.rojas@idu.gov.co		Sesión virtual
18	David Monroy Machado	Empresa de Transporte del Tercer Milenio Transmilenio S.A	Dirección de TIC			X							Arquitecto GIS	david.monroy@transmilenio.gov.co		Sesión virtual
19	Mauricio Echeverry Perico	Empresa de Renovación y Desarrollo Urbano de Bogotá D.C.	Subgerencia de Gestión Urbana							X			Técnico 2	mecheverry@renobo.com.co		Sesión virtual
20	Erika paola saldaña zuluaga	Secretaría Distrital del Hábitat	subdirección de información sectorial			X							Contratista	erika.saldana@habitatbogota.gov.co		Sesión virtual
21	Johana Mayorga Pinzón	Empresa de Transporte del Tercer Milenio Transmilenio S.A	Subgerencia Técnica y de servicios STS					X					Profesional Universitario de estudios del transporte	johana.mayorga@transmilenio.gov.co		Sesión virtual
22	Jhon Jairo Castro Afanador	Empresa de Acueducto, Alcantarillado y Aseo de Bogotá EAAB-ESP	Dirección de Información Técnica y Geográfica				X						Director	jcastroa@acueducto.com.co		Sesión virtual
23	Gelver Nicolás Sierra González	Empresa de Telecomunicaciones de Bogotá S.A - ETB-ESP	Vp Tecnología					X					Lider GIS	gelver.sierrag@etb.com.co		Sesión virtual

Unidad Administrativa Especial de Catastro Distrital

Av. Carrera 30 No. 25 - 90
Código postal: 111311
Torre A Pisos 11 y 12 - Torre B Piso 2
Tel: 2347600 - info: Línea 195
www.catastrobogota.gov.co
Trámites en línea: catastroenlinea.catastrobogota.gov.co



**UNIDAD ADMINISTRATIVA ESPECIAL DE CATASTRO DISTRITAL
LISTA DE ASISTENCIA IDECA**

TEMA:	CUARTA SESIÓN ORDINARIA MESA DE LOS SECTORES MOVILIDAD, INFRAESTRUCTURA Y SERVICIOS PÚBLICOS				
FECHA:	28 de noviembre de 2023	HORA INICIAL:	10:00 a. m.	HORA FINAL:	11:30 a.m.

De conformidad con lo dispuesto en las normas vigentes sobre protección de datos personales, en especial la Ley 1581 de 2012 y el Decreto 1377 de 2013, autorizo libre, expresa e inequívocamente a la UAECD, para que realice la recolección y tratamiento de mis datos personales consignados en este formato, los cuales suministro de manera veraz y completa, para que sean utilizados en el registro de asistencia a las diferentes reuniones y actividades de la entidad. Así mismo, declaro que conozco que la recolección y tratamiento de mis datos se realizará de conformidad con la Política de Tratamiento de Datos Personales publicada en el SGI

ITEM	NOMBRE COMPLETO	ENTIDAD	DEPENDENCIA	Nivel Funcional								CARGO	CORREO ELECTRÓNICO	EXTENSION / TELEFONO	FIRMA	
				ASESOR	ASISTENCIAL	CONTRATISTA	DIRECTIVO	PROFESIONAL	PROFESIONAL ESP.	TECNICO	INVITADO					
24	Pedro Numpaque	Unidad Administrativa Especial de Catastro Distrital - UAECD	Gerencia Ideca							X			Profesional Especializado	pnumpaque@catastrobogota.gov.co		Sesión virtual
26	Andrea Stefanía Grandas Mendoza	Unidad Administrativa Especial de Catastro Distrital - UAECD	Gerencia Ideca				X						Subgerente	agrandas@catastrobogota.gov.co		Sesión virtual
27	Pedro Alberto Pinzón Montero	Unidad Administrativa Especial de Catastro Distrital - UAECD	Gerencia Ideca				X						Subgerente	ppinzon@catastrobogota.gov.co		Sesión virtual
28	Zoranyi Sierra Díaz	Empresa de Transporte del Tercer Milenio Transmilenio S.A.	Subgerente Técnico y de Servicios				X						Subgerente	Zoranyi.sierra@catastrobogota.gov.co		Sesión virtual

Unidad Administrativa Especial de Catastro Distrital
 Av. Carrera 30 No. 25 - 90
 Código postal: 111311
 Torre A Pisos 11 y 12 – Torre B Piso2
 Tel: 2347600 – Info: Línea 195
www.catastrobogota.gov.co
 Trámites en línea: catastroenlinea.catastrobogota.gov.co

