

TERCERA SESIÓN ORDINARIA

COMISIÓN IDECA

ACTA No. 003 de octubre 29 de 2020

FECHA: 29 de octubre de 2020.

HORA: 8:00 a.m. – 10:00 a.m.


LUGAR: Sesión virtual.

INTEGRANTES DE LA INSTANCIA:

Nombre	Cargo	Entidad	Asiste		Observaciones
			Sí	No	
Oscar Enrique Guzmán Silva	Director de Estadística y Estudios Fiscales (E) Presidente de la Comisión IDECA	Secretaría Distrital de Hacienda (SHD)	X		Resolución SDH 000053 de febrero 14 de 2013
Jorge Bernardo Gómez Rodríguez	Director de Tecnologías e Información	Secretaría Distrital de Gobierno (SDG)	X		Resolución 2310 de diciembre 16 de 2016
Felipe Guzmán Ramírez	Alto Consejero Distrital de TIC	Secretaría General de la Alcaldía Mayor de Bogotá D.C. (SGeneral)	X		Resolución 088 de febrero 15 de 2019
Antonio José Avendaño Arosemena	Subsecretario de Información y Estudios Estratégicos	Secretaría Distrital de Planeación (SDP)	X		Resolución 0251 de abril 1 de 2013
Alexander Ricardo Andrade	Jefe Oficina de Tecnologías de la Información y las Comunicaciones	Secretaría Distrital Movilidad (SDM)		X	Resolución 063 de febrero 18 de 2019
Sergio Andrés Martínez Bilbao	Subdirector de Apoyo a la Construcción	Secretaría Distrital Hábitat (SDHábitat)	X		Oficio No. 2-2019-54717 de octubre 7 de 2019
Claudia Patricia Calao González	Directora de Planeación y Sistemas de Información Ambiental	Secretaría Distrital de Ambiente (SDA)	X		Resolución 00418 de abril 18 de 2013

Unidad Administrativa Especial de Catastro Distrital

Av. Carrera 30 No. 25 - 90  
Código postal: 111311  
Torre A Pisos 11 y 12 - Torre B Piso 2  
Tel: 2547600 - Info. Línea 195  
[www.catastrobogota.gov.co](http://www.catastrobogota.gov.co)  
Trámites en línea: [catastroenlinea.catastrobogota.gov.co](http://catastroenlinea.catastrobogota.gov.co)



**SECRETARÍA TÉCNICA:**

Nombre	Cargo	Entidad
Henry Rodríguez Sosa	Director	Unidad Administrativa Especial de Catastro Distrito (UAECD)
Julia Edith Espíndola García	Gerente de Infraestructura de Datos Espaciales para el Distrito Capital (IDECA)	Unidad Administrativa Especial de Catastro Distrito (UAECD)

**INVITADOS PERMANENTES**

Nombre	Cargo	Entidad	Asiste		Observaciones
			Sí	No	
Carolina Sarasty Manotas	Subdirectora de Información y Estadística	Secretaría Distrital de Desarrollo Económico (SDDE)	X		Oficio 2019EE5138 de octubre 01 de 2019
Juan Sebastián Contreras Bello	Jefe Oficina Asesora de Planeación	Secretaría de Educación Distrital (SED)	X		Oficio S-2020-122357 de agosto 10 de 2020
Ricardo Moncada Suárez	Director de Infraestructura y Tecnología	Secretaría Distrital de Salud (SDS)		X	Oficio 2019EE89453 de septiembre 26 de 2019 (Acto de delegación del Subsecretario de Planeación y Gestión Sectorial de la SDS)

**Unidad Administrativa Especial de Catastro Distrital**

Av. Carrera 30 No. 25 - 90  
Código postal: 111511  
Torre A Pisos 11 y 12 - Torre B Piso 2  
Tel: 2547600 - Info Línea 195  
www.catastroenlinea.gov.co  
Trámites en línea: catastroenlinea.catastrobogota.gov.co



**OTROS ASISTENTES A LA SESIÓN:**

Nombre	Cargo	Entidad	Asiste		Observaciones
			Sí	No	
Juan Carlos Parada	Asesor Alta Consejero Distrital de TIC	Secretaría General de la Alcaldía Mayor de Bogotá D.C. (SGeneral)	X		Ninguna
Ana Julier Fonseca Gutiérrez	Contratista	Secretaría de Educación Distrital (SED)	X		Ninguna
Diego Arcesio Rodríguez Martínez	Contratista	Secretaría Distrital de Ambiente (SDA)	X		Ninguna
Diego Mauricio Rodríguez Carrillo	Profesional Especializado	Secretaría Distrital de Desarrollo Económico (SDDE)	X		Ninguna
Adriana Astrid Briceño Sedano	Profesional Universitario	Secretaría Distrital de Salud (SDS)	X		Ninguna
Juan Carlos Barreto Chávez	Contratista	Secretaría Distrital Movilidad (SDM)	X		Ninguna
Pedro Alfonso Numpaque Fraile	Profesional Especializado	Unidad Administrativa Especial de Catastro Distrito (UAECD)	X		Ninguna
Andrea Isabel Pulido Valero	Profesional Universitario	Unidad Administrativa Especial de Catastro Distrito (UAECD)	X		Ninguna
Carlos Andrés Pérez Sierra	Profesional Universitario	Unidad Administrativa Especial de Catastro Distrito (UAECD)	X		Ninguna
Derman Vásquez Alejo	Profesional Especializado	Unidad Administrativa Especial de Catastro Distrito (UAECD)	X		Ninguna

**ORDEN DEL DÍA:**


1. Llamado a lista y verificación del quórum.

Previo a la realización de este punto se solicita a los asistentes autorización para la grabación de la sesión, ante lo cual todos manifestaron su aprobación.

La Secretaría Técnica de la Comisión IDECA, procede a verificar el quórum mediante el llamado a lista de cada uno de los delegados, de acuerdo con los oficios de delegación suscrito por los representantes legales de las entidades que integran la Comisión.

**Unidad Administrativa Especial de Catastro Distrital**

Av. Carrera 30 No. 25 - 90  
Código postal: 111311  
Torre A Pisos 11 y 12 - Torre B Piso 2  
Tel: 2347600 - Info: Línea 195  
[www.catastrobogota.gov.co](http://www.catastrobogota.gov.co)  
Trámites en línea: [catastroenlinea.catastrobogota.gov.co](http://catastroenlinea.catastrobogota.gov.co)



Se verifica la participación de seis (6) delegados de las siete (7) secretarías que integran la Comisión IDECA: SDH, SDG, SGeneral, SDP, SDHabitat y SDA. A su vez, se verifica la asistencia de dos (2) delegados de las tres (3) entidades que son invitadas permanentes: SDDE y SED.

## 2. Apertura y aprobación orden del día.

A continuación, el presidente de la Comisión, Dr. Óscar Enrique Guzmán Silva, da la bienvenida a los representantes de las entidades integrantes de la Comisión IDECA y expresa estar complacido con el llamado a esta convocatoria que resulta importante para el desarrollo de los temas estratégicos previstos en la agenda de trabajo; en la cual, adicionalmente se conocerá el avance en la gestión realizada por IDECA en la presente vigencia.

Se cede la palabra al Dr. Henry Rodríguez Sosa, director de la Unidad Administrativa Especial de Catastro Distrital - UAECD, entidad coordinadora de la infraestructura, quien reitera el agradecimiento a las entidades que participan en esta sesión de trabajo relevante para el fortalecimiento de IDECA, en temas tales como: analítica de datos y la articulación entre las entidades productoras y usuarias de la información geográfica; para lo cual la UAECD, en su rol, se encuentra comprometida y al servicio de este propósito común interinstitucional que contribuye a la transformación sostenible de la ciudad en sus diferentes ámbitos de aplicación: salud, educación, económico, ambiental, cultural, y político, entre otros.

Acto seguido, se da lectura del orden del día que se relaciona a continuación:

Hora	Tema
8:00 a.m. – 8:15 a.m.	Llamado a lista y verificación de quorum Lectura, discusión y aprobación del orden del día Secretaría Técnica Comisión IDECA
8:15 a.m. – 8:25 a.m.	Apertura Dr. Oscar Enrique Guzmán Silva – Presidente Comisión IDECA Dr. Henry Rodríguez Sosa – Director UAECD
8:25 a.m. – 8:30 a.m.	Seguimiento a compromisos.
8:30 a.m. – 9:30 a.m.	Desarrollo de la sesión Informe Plan Anual de Trabajo IDECA 2020 Ing. Julia Edith Espíndola García – Gerente IDECA-UAECD. Secretaría Técnica Comisión IDECA
9:30 a.m. – 10:00 a.m.	Varios, compromisos y conclusiones

Los asistentes a la sesión aprueban en su totalidad el orden de día presentado por la Secretaría Técnica.

## 3. Seguimiento compromisos

### Unidad Administrativa Especial de Catastro Distrital

Av. Carrera 30 No. 25 - 90  
Código postal: 111311  
Torre A Pisos 11 y 12 - Torre B Pisos 2  
Tel. 2347600 - Info. Línea 295  
www.catastroenlinea.gov.co  
Trámites en línea: catastroenlinea.catastrobogota.gov.co



	Compromiso	Nombre responsable	Entidad	Observaciones
1	Envío y publicación de acta y memorias de la segunda sesión de la comisión IDECA (25/06/2020).	Julia Edith Espíndola García	Gerencia IDECA – UAECD, como Secretaría Técnica de la Comisión	Cumplido
2	Invitación lanzamiento Observatorio Fiscal del Distrito.	Julia Edith Espíndola García	Gerencia IDECA – UAECD, como Secretaría Técnica de la Comisión	Ajuste plan de trabajo que modifica fecha de entrada a producción
3	Articulación mesas agendas intersectoriales Política Bogotá Territorio Inteligente.	Julia Edith Espíndola García	Gerencia IDECA – UAECD, como Secretaría Técnica de la Comisión	En proceso definición ruta a seguir y metodología de acuerdo con el plan de trabajo para el proyecto que Adelanta la ACDTIC y la Universidad Nacional
4	Convocar a la Tercera Sesión Ordinaria de la Comisión.	Julia Edith Espíndola García	Gerencia IDECA – UAECD, como Secretaría Técnica de la Comisión	Cumplido

#### 4. Desarrollo de la sesión

##### 4.1. Informe Plan Anual de Trabajo IDECA 2020

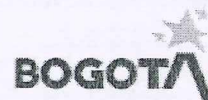
La Secretaria Técnica de la Comisión IDECA y Gerente IDECA-UAECD, Ing. Julia Edith Espíndola García, brinda un saludo cordial de bienvenida a los asistentes, agradeciendo su activa participación en esta sesión de la Comisión y rinde informe del Plan de Trabajo de IDECA 2020, resaltando los avances en cada objetivo estratégico de la Infraestructura, así:

Apoyo de IDECA en la emergencia sanitaria generada por el COVID-19: Geocodificación diaria de casos positivos COVID-19 que entrega a la Secretaría Distrital de Salud de Bogotá y enriquecimiento con datos geográficos: Localidad, UPZ y Sector Catastral de la base de datos de casos positivos COVID-19 para disposición en los tableros de control de la Secretaría General Alcaldía Mayor de Bogotá. Esto es fundamental para la toma de decisiones y definición estratégica frente a la pandemia y, en especial, en la atención a la población más vulnerable.

En seguida, respecto al OE1: Fortalecer el gobierno de los recursos geográficos de cara a los retos de desarrollo de la ciudad, se expresa: en materia de instrumentos para la gestión de la información geográfica se participó en la construcción de la Directiva 005 /2020 “Directrices sobre Gobierno Abierto de Bogotá” liderada por la Secretaría General de la Alcaldía Mayor de Bogotá, con lo cual se fortalece y enfatiza sobre el papel de IDECA y la interiorización de la gestión de la información geográfica en cada una de las entidades miembros de la infraestructura; la disposición de la guía técnica con los componentes del modelo de información SDMX acorde con ISO 17369:2013 e ISO 19165:2018, para lograr el intercambio transparente y fluido entre los datos estadísticos y los datos geoespaciales teniendo en cuenta los lineamientos del Departamento Administrativo Nacional de Estadística (DANE) y, así, publicar información en la Plataforma de Datos Abiertos del Distrito Capital. En el marco de participación de IDECA, en diversos escenarios,

##### Unidad Administrativa Especial de Catastro Distrital

Av. Carrera 30 No. 25 - 90  
Código postal: 111511  
Torre A Pisos 11 y 12 - Torre B Piso 2  
Tel: 2847600 - info: línea 295  
[www.catastrobogota.gov.co](http://www.catastrobogota.gov.co)  
Trámites en línea: [catastroenlinea.catastrobogota.gov.co](http://catastroenlinea.catastrobogota.gov.co)



se tiene que en coordinación con la Escuela de Gobierno de la SDG se desarrolló el evento con las Alcaldías Locales denominado: “Ideca, herramienta para el desarrollo local”; con la Red de Observatorios de Bogotá liderado por la SDP, se participó en el encuentro de la Red de observatorios con el objetivo de articular e incorporar el componente geográfico en los procesos de gestión de información que éstos desarrollan; encuentro con la academia en el espacio: “Ideca y la Academia el Valor de los Datos” con el objetivo de promocionar la infraestructura e impulsar la vinculación de las universidades como miembros asociados de la infraestructura, sumando de esta forma, nuevas capacidades y; finalmente, participación en el “Segundo Encuentro de Entidades en la Senda de Integración 2020” coordinado por el Equipo de GAB de la Secretaría General de la Alcaldía Mayor de Bogotá D.C. con propósito de realizar ejercicios de publicación de datos abiertos en la Plataforma (<https://datosabiertos.bogota.gov.co/>). Con relación al Gobierno de recursos geográficos se tiene el modelo de gobierno trabajo realizado en colaboración con el Instituto Distrital de Turismo (IDT) -avance a la fecha del 88%- , el Diseño del modelo de madurez en coordinación con IDT, IDEARTES y DADEP, entre otras entidades y aplicación de un piloto en dos (2) entidades cuyos resultados serán tenidos en cuenta en 2021 -avance a la fecha del 80%- con este modelo se espera realizar, por parte de la G.IDECA-UAECD, un acompañamiento para el desarrollo técnico de las entidades miembros. Estrategia de monitoreo y control de recursos geográficos -avance a la fecha del 80%- que permite conocer qué información o proyectos se tienen con componente geográfico dentro un el inventario o catálogo a nivel distrital y finalmente, el modelo de evaluación de impacto – Documento con la definición de las variables de costo – beneficio que permiten evaluar el impacto de la Infraestructura de cara a la demanda de información geográfica de la ciudad, iniciativa que registra un avance del 100%. Se espera que al cierre de diciembre las actividades pendientes estén debidamente finalizadas.

Con relación al OE2: Aumentar el interés, visibilidad y uso de los recursos geográficos se realizó: el “Foro virtual: ¿Cómo los Datos Geográficos transforman vidas – Ciudades Inteligentes?” con el Consejero Presidencial para la Transformación Digital, Víctor Muñoz; semana de los datos con temáticas en Seguridad, Salud, Movilidad y Gobierno Abierto, OACTIC-SGeneral, con estas acciones se pretende que los usuarios y ciudadanos consulten, descarguen, usen o aprovechen más los datos a través de las redes sociales, incentivando de esta manera servicios u otros recursos geográficos, y modelos de negocio para generar valor la ciudad-región y sus habitantes; acercar a toda la comunidad a los datos para entenderlos, interpretarlos y mejorarlos; semana de Bici en redes sociales, en este espacio se lanzó la nueva versión de la APP “Mapas Bogotá Bici”, con nuevas funcionalidades, tales como: calcular la mejor ruta, estimar el tiempo de viaje, proximidad a parqueaderos de bicicletas, incentivando el conocimiento de esta aplicación y su uso para la ciudadanía en general. Igualmente, con esta iniciativa IDECA contribuye a promocionar la bicicleta como un medio de transporte alternativo para descongestionar el sistema de transporte masivo del distrito y lograr una menor exposición al contagio, en la actual pandemia; taller de análisis de datos de IDECA para las localidades en coordinación con la Escuela de Gobierno de la SDG, con el propósito de acercar a IDECA como instrumento de promoción y articulación de información geográfica oficial de la ciudad; también, se tiene programado para el día 13 de noviembre el “Seminario IDECA: Una Infraestructura de datos para una Bogotá Inteligente”, evento en el que se tendrá la participación de expertos-docentes de varias universidades como: UNAL, Urosario y UniAndes; a su vez, se está desarrollando el Curso de “Publicación de datos en la plataforma de datos abiertos” en la Plataforma de Aprendizaje Organizacional (PAO) del Departamento Administrativo del Servicio Civil Distrital (DASCD), actividad que responde a los lineamientos de la Directiva 005 de 2020, en razón que la G.IDECA-UAECD tendrá un reto mayor con la publicación de los datos abiertos y la gestión de la información geográfica del distrito capital a través de la Plataforma de Datos Abiertos del Distrito. En el marco del fortalecimiento de capacidades de los miembros de IDECA se realizaron acciones de formación que permitieron mejorar el acompañamiento técnico y lograr la participación de funcionarios en eventos, tales como: “Conoce el nuevo Mapas Bogotá”, “Taller de comunicadores” y “Alfabetización en Datos”. Se

**Unidad Administrativa Especial de Catastro Distrital**

Av. Carrera 30 No. 25 - 90  
Código postal: 111511  
Torre A Pisos 11 y 12 - Torre B Piso 2  
Tel: 2547600 - Info Línea 195  
[www3.ekmapos.bogota.gov.co](http://www3.ekmapos.bogota.gov.co)  
Trámites en línea: [catastroenlinea.catastrobogota.gov.co](http://catastroenlinea.catastrobogota.gov.co)

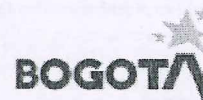


encuentra en producción la nueva versión App “Mapas Bogotá Bici”, que incluye entre otras funcionalidades: esquema de autenticación, descargar mapas híbrido, visualizar los atributos, adicionar nuevas capas o niveles de información, perfil de la ruta o el avance y tema de estadística para controlar tiempos, recorridos y distancias, así como almacenar rutas preferidas y calificar la aplicación por el usuario. A la fecha, se tienen 9905 descargas a través de la tienda de Google Play. Asimismo, se dispuso una nueva versión de la Plataforma de Datos Abiertos de Bogotá, donde se mejoraran algunas funcionalidades en respuesta a la nueva Directiva Distrital 005 de 2020 optimizando la experiencia de usuario, y aprovechamiento de los datos de manera eficiente, tales como: ajuste red social “Facebook” con posibilidad de compartir los datos a través de un enlace, navegación menú principal fijo para mejorar el acceso, inicio de sesión optimizando el tema de seguridad, ajuste de filtros ordenando los temas alfabéticamente, documentación metadatos, previsualización datos alfanuméricos tipo fecha, ampliación capacidad para cargue de datos (250 mil registros) y módulo estadística (diferenciado por rol y perfil, rangos de fecha, etc.) datos más consultados, editados y versiones. Frente a la nueva versión de la Plataforma de Información Geográfica se tienen las siguientes mejoras: botón de metadatos, mejoras al filtro de la sección “Buscador” y “Recursos – Noticias y eventos”, ampliación formatos de cargue (.ZIP, .TAR, .RAR, .7z) y nuevos formatos de office (.DOCX, .XLSX) y ampliación capacidad de cargue de archivos de 5MB a 100MB. La nueva versión de la Plataforma Mapas Bogotá se concretan en: mejoramiento de experiencia de usuario e interface de Mapas Bogotá, nuevas funcionalidades de “Ojo a la obra”, como herramienta que permiten al ciudadano visualizar los proyectos en desarrollo o que plantean desarrollar; con esta iniciativa IDECA aporta a la transparencia y veeduría ciudadana con relación a la gestión de la ciudad en términos de tiempo, contratos, imágenes de las obras; Integración del servicio de geocodificador “inhouse” y enriquecimiento de los niveles de información con “Dashboards” perimiendo mayor entendimiento y aproximación a la Información geográfica que las entidades disponen a través de IDECA. Las anteriores acciones han permitido incrementar los usuarios que acceden a las diferentes Plataformas administradas por IDECA: Mapas Bogotá: 1’236.232; Plataforma Información Geográfica: 106.685 y; Datos Abiertos: 267.589 con un total acumulado de 1’610.506 que representa un cumplimiento del 98,3% de la meta propuesta para el 2020. Con relación a los procesos de servicios de geocodificador en el transcurso del año se han realizado 59’432.662 peticiones de diversas entidades lo cual evidencia la utilidad de este servicio dentro de los procesos de espacialización de datos y su integración a la toma de decisiones y procesos de gestión de información al interior de las entidades. Se registran importantes avances en el modelo 3D y se espera al finalizar el año, tener su integración con la Plataforma Mapas Bogotá. Frente la adquisición de información de imágenes provenientes de sensores remotos se cuenta, a la fecha, con un avance del 100% de las ortofotoimágenes y el 84% de la cartografía, se espera contar con todos los productos del contrato al finalizar la vigencia 2020.

En línea con el OE3: Desarrollar innovación a partir de los datos, IDECA se está fortaleciendo mediante la implementación de un ambiente de analítica robusto que permita el procesamiento de grandes volúmenes de información, generando soluciones que den respuesta a las problemáticas de ciudad tomando como evidencia la información geográfica que las entidades disponen a través de las plataformas tecnológicas de IDECA. En este sentido, se cuenta con la arquitectura y la configuración del lago de datos, además de servicios y herramientas que facilitan la analítica y el procesamiento de datos. Adicionalmente, en coordinación con la Gerencia de Información Catastral de la UAECD se está desarrollando el proyecto de analítica asociado con la automatización de las Zonas Homogéneas Físicas (ZHF), modelo predictivo que permita obtener estas zonas en 2 fases, así: primera fase, migrar la información disponible para el caso de uso de ZHF, procesos de transformación e integración de las fuentes primarias y secundarias y exploración de nuevas fuentes de información innovadoras y la segunda fase, modelar un (1) algoritmo de aprendizaje no supervisado, conocido como “Machine Learning”, para detectar cambios en los polígonos dentro de las zonas geográficas y posterior proceso de actualización. Finalmente, se está adelantando el Convenio entre la

**Unidad Administrativa Especial de Catastro Distrital**

Av. Carrera 50 No. 25 - 90  
Código postal: 111311  
Torre A Pisos 11 y 12 - Torre B Piso 2  
Tel: 2847600 - Info. Línea 195  
[www.catastrobogota.gov.co](http://www.catastrobogota.gov.co)  
Trámites en línea: [catastroenlinea.catastrobogota.gov.co](http://catastroenlinea.catastrobogota.gov.co)



Universidad Distrital Francisco José de Caldas-Núcleo de Investigación de Datos Espaciales (NIDE) y la Unidad Administrativa Especial de Catastro Distrital (UAECD) con el fin de desarrollar un proyecto de I+D+i orientado al “Desarrollo de patrones de inseguridad por hurto en la ciudad a partir de herramientas de analítica de datos para apoyar la toma de decisiones y minimizar este fenómeno en la ciudad”.

Dentro del OE4: Descentralizar la gestión de los datos se destaca el diseño del índice de calidad de los datos a partir de la definición de la estrategia de medición de calidad de los recursos geográficos, aplicaciones y servicios, y la definición del plan de acción para la calidad de los datos, lo que permitirá que se mejore y controle la calidad y se puedan tomar acciones que permitan verificar y hacer correcciones en esa vía. Con el fin de apoyar a las entidades en la descentralización de los datos se dispuso el sistema de documentación para API's de “Mapas Bogotá” que facilita el acceso y uso de los recursos y procesos geográficos disponibles en IDECA (<https://mapas.bogota.gov.co/api/>).

Igualmente, en torno a la ampliación y mantenimiento de los niveles de datos se tienen a la fecha 35 datos nuevos que corresponden al 88% de la meta (40 niveles) y 74 datos actualizados con lo cual se está superando la meta esperada de 68 niveles. Lo anterior, gracias al trabajo articulado, colaborativo y participativo de los miembros la infraestructura. Se espera seguir contando con la participación activa de las entidades para la consolidación de los objetivos comunes de la infraestructura. En cumplimiento de la normativa de Mapa de Referencia en colaboración con IDU, SDP, EAAB, Transmilenio, SDM, 472 y UAECD, se dispusieron las 4 Versiones Mapa de Referencia del año; igualmente, se adoptaron nuevos formatos, estándar y de tipo abierto, tales como: *GeoPackage* y *GeoJSON*; adicionalmente, se realizaron avances en el plan de trabajo para la federación e interoperabilidad con las plataformas de datos abiertos de la Secretaría Distrital de Movilidad y de Transmilenio S.A con la plataforma distrital; la descentralización de los niveles de información de datos de referencia dispuestos por la UAECD, SDP y la EAAB contribuyen a mejorar los procesos de disposición de las versiones del Mapa de Referencia; así como, a la disminución de la frecuencia de actualización de los datos a cargo de las entidades anteriormente mencionadas. Finalmente, con relación al proyecto de actualización de malla vial integral, en la mesa técnica con las entidades IDU-SDM-SDP-UAECD se concluyó que la actualización se realizará una vez se adelanten las discusiones del plan de movilidad dentro del POT.

De acuerdo con lo anterior, la Gerencia IDECA-UAECD, como Secretaría Técnica de la Comisión agradece la activa participación y la colaboración de las entidades miembros de la infraestructura, en el logro las metas trazadas dentro del plan de trabajo 2020.

## 5. Comunicaciones y varios

En este punto, la delegada de la SDA, la Dra. Claudia Patricia Calao González, manifiesta que los productos mencionados en el proyecto de la ortofoto son muy importantes para incluirlos en el visor ambiental de la Secretaría Distrital de Ambiente; razón por la cual, pregunta sobre el mecanismo para acceder a esa información. La Gerente IDECA-UAECD responde que una vez se reciba, a satisfacción, la totalidad de los productos objeto del contrato, por parte de la interventoría, la Gerencia IDECA definirá el procedimiento y mecanismo para que las entidades puedan acceder a estos nuevos recursos geográficos.

Juan Carlos Barreto Chávez de la SDM pregunta que si el servicio de geocodificador “in house” es el mismo en el que se enviaban los datos a través de un correo para su georreferenciación y la devolución del resultado por la misma vía y; segundo, cuándo se tendrá finalizada la federación de la plataforma de datos abiertos de la SDM con la Plataforma

### Unidad Administrativa Especial de Catastro Distrital

Av. Carrera 30 No. 25 - 90  
Código postal: 111311  
Torre A Pisos 11 y 12 - Torre B Piso 2  
Tel. 2347600 - Info: Línea 195  
Módulo de Atención al Ciudadano ASO, CP  
Trámites en línea: [catastroenlinea.catastrobogota.gov.co](http://catastroenlinea.catastrobogota.gov.co)





de Datos Abiertos de Bogotá. Frente al primer punto, la versión del geocodificador “in house” opera de manera transparente para el usuario, es decir, que los procedimientos son los mismos; frente al segundo interrogante se aclara que se convocará reunión con el equipo técnico de la Gerencia IDECA-UAECD para dar solución a la federación de las dos Plataformas. En este mismo sentido, el Dr. Henry Rodríguez solicita a la Gerencia IDECA, generar una pronta solución al requerimiento elevado por la Secretaría Distrital de Movilidad.

## 6. Compromisos

	Compromisos	Nombre Responsable	Entidad	Fecha límite para su cumplimiento
1	Enviar acta de la tercera sesión ordinaria de la Comisión IDECA a los participantes para revisión y observaciones.	Julia Edith Espíndola García	Gerencia IDECA – UAECD, como Secretaría Técnica de la Comisión	13/Nov/2020
2	Revisar acta de la tercera sesión ordinaria de la Comisión IDECA y emitir observaciones (si aplica).	Delegados de entidades integrantes de la Comisión e invitados permanentes	Entidades integrantes de la Comisión e invitados permanentes	20/Nov/2020
3	Convocar reunión para atender requerimiento de SDM	Julia Edith Espíndola García	Gerencia IDECA – UAECD, como Secretaría Técnica de la Comisión	13/Nov/2020
4	Realizar talleres con las entidades cabeza de sector iniciativas para la formulación del Plan Anual de Trabajo 2021.	Julia Edith Espíndola García	Gerencia IDECA – UAECD, como Secretaría Técnica de la Comisión	11 y 12/Nov/2020
5	Convocar la cuarta sesión de las mesas de trabajo de la Comisión	Julia Edith Espíndola García	Gerencia IDECA – UAECD, como Secretaría Técnica de la Comisión	17/Nov/2020
6	Publicar el acta y memorias de reunión de la tercera sesión ordinaria de la Comisión IDECA.	Julia Edith Espíndola García	Gerencia IDECA – UAECD, como Secretaría Técnica de la Comisión	25/Nov/2020


## 7. Conclusiones

Recordando que la Infraestructura de Datos Espaciales de Bogotá somos todos, la Secretaría Técnica, representada en la Gerencia IDECA- UAECD, agradece a los miembros de la Comisión e invitados permanentes por el apoyo y trabajo coordinado que durante el presente año realizaron las entidades miembro con los equipos técnicos de IDECA para el logro de las metas planteadas en el plan de trabajo 2020.

Adicional a la riqueza de datos que las entidades de la administración distrital disponen a través de las plataformas administradas por IDECA, la Infraestructura ofrece un conjunto de recursos geográficos, aplicaciones y servicios que pueden ser reutilizados e integrados en los diferentes sistemas de información de las entidades miembro;

### Unidad Administrativa Especial de Catastro Distrital

Av. Carrera 30 No. 25 - 90  
Código postal: 111511  
Torre A Pisos 11 y 12 - Torre B Piso 2  
Tel: 2547600 - Info: línea 195  
[www.catastrobogota.gov.co](http://www.catastrobogota.gov.co)  
Trámites en línea: [catastroenlinea.catastrobogota.gov.co](http://catastroenlinea.catastrobogota.gov.co)





**UAECD**  
Catastro Bogotá



razón por lo cual, se invita a las entidades presentes a promover su uso y apropiación por parte de todas las entidades de la administración distrital; así como a la participación en los diferentes escenarios que se convocan para incentivar el conocimiento y uso de los datos geográficos.

La Gerencia IDECA – UAECD, como Secretaría Técnica de la Comisión queda atenta a resolver las observaciones o inquietudes de los miembros a través de la cuenta de correo de la Comisión Ideca ([mesacomisionideca@catastrobogota.gov.co](mailto:mesacomisionideca@catastrobogota.gov.co)).

Finalmente, una vez revisada el acta por todos los asistentes, de acuerdo con los términos previstos en el reglamento de la Comisión, se procederá a su publicación anexando el registro de asistencia y presentaciones en la página de la Unidad Administrativa Especial de Catastro Distrital, en el enlace: <http://www.catastrobogota.gov.co/estudios-investigaciones-otros/actascomision-ideca>

Fecha, hora y lugar de la siguiente sesión: 19 de febrero de 2021 a las 8:00 a.m. En la UAECD. Carrera 30 N° 25 – 90, Torre A, Piso 11, Sala de Juntas 1 o si continúan las condiciones actuales de emergencia epidemiológica causadas por el COVID-19 la reunión se celebrará de manera virtual.

En constancia se firma,

**ÓSCAR ENRIQUE GUZMÁN SILVA**  
Director de Estadística y Estudios Fiscales (E)  
Delegado de la Secretaría Distrital de Hacienda  
**PRESIDENTE**

**JULIA EDITH ESPÍNDOLA GARCÍA**  
Gerente IDECA – UAECD  
**SECRETARÍA TÉCNICA**

Anexos:

1. Lista de control asistencia ac generado en línea.
2. Presentación Tercera Sesión Comisión IDECA: Informe Plan Anual de Trabajo IDECA

Proyectó: Derman Vásquez Alejo/Profesional Especializado – Gerencia IDECA  
Revisó: Pedro Numpaque /Profesional Especializado – Gerencia IDECA

**Unidad Administrativa Especial de Catastro Distrital**

Av. Carrera 30 No. 25 - 90  
Código postal: 111311  
Torre A Pisos 11 y 12 - Torre B Piso 2  
Tel: 2347600 - Info: Línea 195  
[www.catastrobogota.gov.co](http://www.catastrobogota.gov.co)  
Trámites en línea: [catastroenlinea.catastrobogota.gov.co](http://catastroenlinea.catastrobogota.gov.co)





**UNIDAD ADMINISTRATIVA ESPECIAL DE CATASTRO DISTRITAL**  
**CONTROL DE ASISTENCIA ACTIVIDADES**

<b>PROCESO:</b>
<b>SUBPROCESO:</b>
<b>TEMA:</b>
<b>FECHA:</b>

Integración de Información

Coordinación Ideca

Tercera sesión Comisión Ideca

Octubre 29 de 2020

**HORA INICIAL:**

8:00 a.m.

**HORA FINAL:**

10:00 a.m.

De conformidad con lo dispuesto en las normas vigentes sobre protección de datos personales, en especial la Ley 1581 de 2012 y el Decreto 1377 de 2013, autorizo libre, expresa e inequívocamente a la UAECD, para que realice la recolección y tratamiento de mis datos personales consignados en este formato, los cuales suministro de manera veraz y completa, para que sean utilizados en el registro de asistencia a las diferentes reuniones y actividades de la entidad. Así mismo, declaro que conozco que la recolección y tratamiento de mis datos se realizará de conformidad con la Política de Tratamiento de Datos Personales publicada en el SGI

ITEM	NOMBRE	DOCUMENTO IDENTIDAD	ASISTENCIAL	TÉCNICO	PROFESIONAL	ASESOR	DIRECTIVO	CONTRATISTA	INVITADO	CARGO	DEPENDENCIA	CORREO ELECTRÓNICO	EXTENSION / TELEFONO	FIRMA
1	Oscar Enrique Guzmán Silva						x			Director ( e )	Dirección de Estadísticas y Estudios Fiscales	oguzman@shd.gov.co		Sesión virtual
2	Jorge Bernardo Gómez Rodríguez						x			Director	Dirección de Tecnología e Información	jorgeb.rodriguez@gobiernobogota.gov.co		Sesión virtual
3	Felipe Guzmán Ramírez						x			Consejero Distrital	Alta Consejería TIC	fguzmanr@alcaldiabogota.gov.co		Sesión virtual
4	Antonio Jose Avendaño Arosemena						x			Subsecretario	Subsecretaría de Información y Estudios	aavendano@sdp.gov.co		Sesión virtual
5	Sergio Andrés Martínez						x			Subdirector	Subdirección de Apoyo a la Construcción	sergio.martinez@habitatbogota.gov.co		Sesión virtual
6	Claudia Patricia Calao González						x			Directora	Dirección de Planeación y Sistemas de Información Ambiental	claudia.calao@ambientebogota.gov.co		Sesión virtual
7	Carolina Sarasti Manotas						x			Subdirectora	Dirección de Estudios de Desarrollo Económico	csarasty@desarrolloeconomico.gov.co		Sesión virtual
8	Juan Sebastian Contreras Bello					x				Jefe	Oficina Asesora de Planeación	jscontreras@educacionbogota.gov.co		Sesión virtual
9	Henry Rodríguez Sosa						x			Director	Dirección general	hrodriguez@catastrobogota.gov.co		Sesión virtual
10	Julia Edith Espíndola García						x			Gerente	Infraestructura de Datos Espaciales - Ideca	jespindola@catastrobogota.gov.co		Sesión virtual
11	Juan Carlos Parada					x				Asesor	Alta Consejería TIC	jcpadag@alcaldiabogota.gov.co		Sesión virtual
12	Ana Julier Fonseca Gutiérrez							x		Contratista	Oficina Asesora de Planeación	afonseca@educacionbogota.gov.co		Sesión virtual
13	Diego Arcesio Rodríguez Martínez							x		Contratista	Dirección de Planeación y Sistemas de Información Ambiental	arcenio.rodriguez@ambientebogota.gov.co		Sesión virtual
14	Diego Mauricio Rodríguez Carrillo							x		Contratista	Dirección de Estudios de Desarrollo Económico	lestudios@desarrolloeconomico.gov.co		Sesión virtual
15	Adriana Astrid Briceño Sedano				x					Profesional Univ.	Infraestructura y Tecnología	aabriceno@saludcapital.gov.co		Sesión virtual
16	Juan Carlos Barreto Chavez							x		Contratista	Oficina de Tecnologías de la Información y las Comunicaciones	jbarreto@movilidadbogota.gov.co		Sesión virtual

**ELABORÓ:**

Equipo Fortalecimiento de la gobernanza de Ideca

**DEPENDENCIA:**

Gerencia Ideca

**Unidad Administrativa Especial de Catastro Distrital**

Av. Carrera 30 No. 25 - 90  
Código postal: 111311  
Torre A Pisos 11 y 12 - Torre B Piso 2  
Tel: 2347600 - Info: Línea 195  
[www.catastrobogota.gov.co](http://www.catastrobogota.gov.co)  
Trámites en línea: [catastroenlinea.catastrobogota.gov.co](http://catastroenlinea.catastrobogota.gov.co)





**UAECD**  
Catastro Bogotá

**UNIDAD ADMINISTRATIVA ESPECIAL DE CATASTRO DISTRITAL**  
**CONTROL DE ASISTENCIA ACTIVIDADES**

<b>PROCESO:</b>
<b>SUBPROCESO:</b>
<b>TEMA:</b>
<b>FECHA:</b>

Integración de Información			
Coordinación Ideca			
Tercera sesión Comisión Ideca			
Octubre 29 de 2020	<b>HORA INICIAL:</b>	8:00 a.m.	<b>HORA FINAL:</b>
			10:00 a.m.

De conformidad con lo dispuesto en las normas vigentes sobre protección de datos personales, en especial la Ley 1581 de 2012 y el Decreto 1377 de 2013, autorizo libre, expresa e inequívocamente a la UAECD, para que realice la recolección y tratamiento de mis datos personales consignados en este formato, los cuales suministro de manera veraz y completa, para que sean utilizados en el registro de asistencia a las diferentes reuniones y actividades de la entidad. Así mismo, declaro que conozco que la recolección y tratamiento de mis datos se realizará de conformidad con la Política de Tratamiento de Datos Personales publicada en el SGI

ITEM	NOMBRE	DOCUMENTO IDENTIDAD	ASISTENCIAL	TÉCNICO	PROFESIONAL	ASESOR	DIRECTIVO	CONTRATISTA	INVITADO	CARGO	DEPENDENCIA	CORREO ELECTRÓNICO	EXTENSION / TELEFONO	FIRMA
1	Pedro Numpaque Fraile				x					Profesional Esp.	Gerencia Ideca	pnumpaque@catastrobogota.gov.co		Sesión virtual
2	Derman Vasquez Alejo				x					Profesional Esp.	Gerencia Ideca	dvasquez@catastrobogota.gov.co		Sesión virtual
3	Andrea Pulido Valero				x					Profesional Univ.	Gerencia Ideca	apulido@catastrobogota.gov.co		Sesión virtual
4	Carlos Andrés Perez Sierra				x					Profesional Univ.	Gerencia Ideca	cperez@catastrobogota.gov.co		Sesión virtual
5	/									/	/	/		/
6														
7														
8														
9														
10														
11														
12														
13														
14														
15														
16														

<b>ELABORÓ:</b>	Equipo Fortalecimiento de la gobernanza de Ideca	<b>DEPENDENCIA:</b>	Gerencia Ideca
-----------------	--	---------------------	----------------

**Unidad Administrativa Especial de Catastro Distrital**

Av. Carrera 30 No. 25 - 90  
Código postal: 111311  
Torre A Pisos 11 y 12 – Torre B Piso2  
Tel: 2347600 – Info: Línea 195  
[www.catastrobogota.gov.co](http://www.catastrobogota.gov.co)  
Trámites en línea: [catastroenlinea.catastrobogota.gov.co](http://catastroenlinea.catastrobogota.gov.co)

