

Continuación del Acta n° 12

INFRAESTRUCTURA DE DATOS ESPACIALES PARA EL DISTRITO CAPITAL

ACTA No. 12 de septiembre 22 de 2022

TERCERA SESIÓN ORDINARIA MESA DE TRABAJO SECTORES GOBIERNO Y GESTIÓN PÚBLICA

FECHA: 22 de septiembre de 2022

HORA: 3:00 pm. – 4:30 pm

LUGAR: Bogotá. D.C. Sesión virtual realizada a través de *Microsoft Teams*

INTEGRANTES DE LA INSTANCIA:

Nombre	Cargo	Entidad	Asiste		Observaciones
			Sí	No	
Felipe Guzmán Ramírez	Alto Consejero	Secretaría General – Alcaldía Mayor de Bogotá, OADTIC		X	
Slendy Contreras Amado	Subdirectora de Planeación y Gestión de la Información	Departamento Administrativo del Servicio Civil Distrital – DASCSD		X	
Orlando Benavides Santacruz	Director de Tecnologías e Información	Secretaría Distrital de Gobierno	X		
Ángela Rocío Díaz Pinzón	Subdirectora de Registro Inmobiliario	Departamento Administrativo de la Defensoría del Espacio Público – DADEP	X		
Ana Silvia Olano Aponte	Jefe Oficina Asesora de Planeación	Instituto Distrital de la Participación y Acción Comunal – IDPAC	X		
Ana Marta Miranda Corrales	Jefe Oficina de Análisis de Información y Estudios Estratégicos	Secretaría Distrital de Seguridad, Convivencia y Justicia		X	
Camilo Andrés Peña Carbonell	Jefe Oficina Asesora de Planeación	Secretaría Jurídica Distrital	X		
Gerardo Alonso Martínez Riveros William Alfonso Tovar Segura	Subdirectores	Unidad Administrativa Especial Cuerpo Oficial de Bomberos de Bogotá	X		
Marlon Humberto Ospina Muñoz	Profesional	Alcaldía Local La Candelaria	X		
Juan Francisco Alfonso Plata Vargas	Profesional	Alcaldía Local Chapinero		X	
María del Pilar Toro Castaño	Profesional	Alcaldía Local de Usaquén		X	
Carlos Jesús Correa Forero Daniel Gustavo Guzmán Tejada	Profesionales	Alcaldía Local de Santa Fe		X	
Christian Alberto Cerinza Ospina	Profesional	Alcaldía Local de San Cristóbal		X	
Ligia Nelly Tilaguy Sánchez Henry Alonso Ariza Granados	Profesional Universitario 219-10/ Presupuesto – Profesional de apoyo a la	Alcaldía Local de Usme	X		

Continuación del Acta n° 12

Nombre	Cargo	Entidad	Asiste		Observaciones
			Sí	No	
	Gestión/Promotor de mejora Local				
Fabián Andrés Sánchez Rojas	Profesional	Alcaldía Local de Tunjuelito		X	
Rosa Enriquelina Gómez Corredor Yerik Andrey López Betancourt	Profesional	Alcaldía Local de Bosa	X		
Yeimy Carolina Agudelo Hernández	Alcaldesa Local	Alcaldía Local de Kennedy		X	
Leonardo Ramírez Onofre	Profesional	Alcaldía Local de Fontibón	X		
Leonardo Alberto Hernández Penagos	Profesional	Alcaldía Local de Engativá	X		
Diana Patricia Arenas Blanco	Profesional TIC	Alcaldía Local de Suba	X		
Antonio Carrillo Rosas	Alcalde Local	Alcaldía Local de Barrios Unidos		X	
José Florentino Ramírez González	Profesional	Alcaldía Local de Teusaquillo	X		
Juan Rachif Cabarcas Rahman	Alcalde Local	Alcaldía Local de los Mártires		X	
Mónica Alejandra Díaz Chacón Gloria María Rodríguez Rodríguez	Alcaldesa Profesional Universitario	Alcaldía Local de Antonio Nariño	X		
Juan Pablo Beltrán	Alcalde Local	Alcaldía Local de Puente Aranda		X	
Edson Rosas Alfonso	Profesional	Alcaldía Local de Rafael Uribe Uribe		X	
Tatiana Piñeros Laverde	Alcaldesa Local	Alcaldía Local de Ciudad Bolívar		X	
Luís Alberto Galeano Escucha	Profesional	Alcaldía Local de Sumapaz	X		
Alexander Estacio Moreno	Chief Data Officer	Agencia Analítica de Datos - Ágata	X		

Nota: Al suministrar la información solicitada en este formato, usted está autorizando de manera voluntaria, previa, explícita, informada e inequívoca a la Unidad Administrativa Especial de Catastro Distrital para recolectar, administrar y utilizar sus datos personales de acuerdo con lo descrito en la política de tratamiento de datos personales de la UAECD que se encuentra publicada en www.catastrobogota.gov.co. Para consultas, rectificación, supresión o actualización de datos personales, comuníquese a través del correo electrónico datospersonales@catastrobogota.gov.co. Lo anterior en cumplimiento de la ley 1581 de 2012.

SECRETARÍA TÉCNICA:

Nombre	Cargo	Entidad
Eugenio Elías Cortés Reyes	Gerente Ideca	Unidad Administrativa Especial de Catastro Distrital
Pedro Alberto Pinzón Montero	Subgerente de Operaciones	Unidad Administrativa Especial de Catastro Distrital

Continuación del Acta n° 12

INVITADOS PERMANENTES:

Nombre	Cargo	Entidad	Asiste		Observaciones
			Sí	No	
N/A					
N/A					

OTROS ASISTENTES A LA SESIÓN:

Nombre	Cargo	Entidad	Asiste		Observaciones
			Sí	No	
Leonardo Rodríguez Hernández	Contratista	Departamento Administrativo del Servicio Distrital - DASCD	X		
Jesús David Cañas Cortés	Contratista	Alcaldía Local Fontibón	X		
Andrea del Pilar García Albarracín	Contratista	Instituto Distrital de la Participación y Acción Comunal - IDPAC	X		
Antonio Araque	Contratista	Instituto Distrital de la Participación y Acción Comunal - IDPAC	X		
María Clara Torres Bustamante	Contratista	Instituto Distrital de la Participación y Acción Comunal - IDPAC	X		
Liliana Milena Hernández Rojas	Contratista	Secretaría Distrital de Gobierno	X		
William Edwin Martínez Marín	Contratista	Departamento Administrativo de la Defensoría del Espacio Público - DADEP	X		
Luis Eduardo Gómez	Contratista	Alcaldía Local Bosa	X		
Brand Sebastián Moreno García	Contratista	Alcaldía Local Sumapaz	X		
Laura Alejandra Peña Sierra	Técnico	Alcaldía Local Kennedy	X		
Rosa Gómez Corredor	Contratista	Alcaldía Local Bosa	X		
Hernando Ariel Puerto Cárdenas	Profesional	Alcaldía Local Usme	X		
Deison Luis Dimas Hoyos	Contratista	Unidad Administrativa Especial de Catastro Distrital	X		
Óscar Aguirre Cuervo	Contratista	Secretaría Distrital de Seguridad, Convivencia y Justicia - SDSCJ	X		

Continuación del Acta n° 12

Nombre	Cargo	Entidad	Asiste		Observaciones
			Sí	No	
Benjamín Moreno Hoyos	Contratista		X		
Luis Eduardo Gómez Narváez	Contratista		X		
Steven Casquete Murcia	Contratista	Unidad Administrativa Especial Cuerpo Oficial de Bomberos de Bogotá - UAECOB	X		
Pablo Giovanni Parra Pineda	Profesional	Alcaldía Local Barrios Unidos	X		
Fredy Armando Martín Guantivar	Contratista	Alcaldía Local Puente Aranda	X		
Nodieth Yadira Álvarez Vinuela	Contratista	Departamento Administrativo de la Defensoría del Espacio Público - DADEP	X		
Edgardo Antonio Araque Vasquez	Contratista	Instituto Distrital de la Participación y Acción Comunal - IDPAC	X		
Frank Jamir Cuadros Guataquirá	Profesional	Alcaldía Local de Fontibón	X		
Luís Alejandro Ávila Ávila	Contratista	Secretaría Jurídica Distrital	X		
Pedro Numpaque	Profesional Especializado	Unidad Administrativa Especial de Catastro Distrital	X		
Nidia Constanza Ochoa Méndez	Profesional Universitario	Unidad Administrativa Especial de Catastro Distrital	X		
Sergio Alberto Blanco Rojas	Profesional Universitario	Unidad Administrativa Especial de Catastro Distrital	X		
Derman Vásquez Alejo	Profesional Especializado	Unidad Administrativa Especial de Catastro Distrital	X		
Sandra Durán Durán	Profesional Especializado	Unidad Administrativa Especial de Catastro Distrital	X		
Claudia Marcela Serrano	Profesional Especializado	Unidad Administrativa Especial de Catastro Distrital	X		
Carlos Fernando Mora Molina	Profesional Especializado	Unidad Administrativa Especial de Catastro Distrital	X		
Sandra Patricia Rincón	Contratista	Unidad Administrativa Especial de Catastro Distrital	X		

Continuación del Acta n° 12

ORDEN DEL DÍA:

1. Llamado a lista y verificación quórum.
2. Lectura, discusión y aprobación orden del día.
3. Apertura de la sesión.
4. Seguimiento a compromisos
5. Desarrollo de la sesión
 - 5.1. Gobierno de Recursos Geográficos.
 - 5.2. Instrumentos técnicos para la Gestión de la Información Geográfica.
 - 5.3. Promoción y difusión – Semana Ideca.
 - 5.4. Plan de trabajo Ideca 2022.
6. Varios, compromisos y conclusiones
 - 6.1. Varios.
 - 6.2. Compromisos.
 - 6.3. Conclusiones.

DESARROLLO:

1. Llamado a lista y verificación *quórum*.

De acuerdo con las delegaciones recibidas hasta la fecha, la Secretaría Técnica de la Comisión, realiza llamado a lista a los representantes de las entidades convocadas, con el fin de verificar el *quórum*, así:

Se cuenta con la asistencia de los delegados de quince (15) de las veintinueve (29) entidades que integran la mesa de los sectores de Gobierno y Gestión Pública, cumpliendo con el quorum necesario para continuar con la sesión.

2. Lectura, discusión y aprobación orden del día.

A continuación, el Ingeniero Pedro Numpaque, profesional líder de Gobernanza de la Gerencia Ideca-UAECD, hace la lectura del orden del día para aprobación por parte de los delegados de las entidades presentes en la mesa, que es aprobado sin observaciones por parte de los participantes de la mesa.

3. Apertura de la sesión.

El Ingeniero Alexander Estacio Moreno, Chief Officer de Ágata y líder de esta mesa, hace la apertura y da la bienvenida a los delegados de las entidades de los sectores de Gobierno y Gestión Pública, agradece su participación en esta tercera sesión, manifiesta que se tiene un programa nutrido e invita a las entidades miembros de la mesa para que aporten a los objetivos previstos en el marco de Ideca durante el tiempo que resta del año 2022.

El Ingeniero Eugenio Elías Cortés Reyes, a cargo de la Secretaría Técnica de la Ideca, a su vez da la bienvenida a la presente reunión y agradece la gestión realizada a la fecha por parte de las entidades integrantes de Ideca, que ha permitido el desarrollo de todos los componentes de la infraestructura asegurando la calidad, la disposición y el aprovechamiento de la información geográfica del Distrito Capital. Por último, el Gerente de Ideca-UAECD expresa que se estará muy atento a recibir las diversas observaciones y los comentarios con relación a los puntos a desarrollar en la agenda prevista.

4. Seguimiento a compromisos

Compromisos	Nombre Responsable	Entidad	Observaciones
1. Publicar memorias de la segunda sesión de las mesas de trabajo Ideca en el Portal web institucional de la UAECD. (Acta y presentación).	Secretaría Técnica	UAECD – Gerencia Ideca	Cumplida de acuerdo con los tiempos definidos en el Reglamento Interno de la Comisión
2. Convocar a la tercera sesión ordinaria de las mesas de trabajo	Secretaría Técnica	UAECD – Gerencia Ideca	Cumplida de acuerdo con los tiempos definidos en el Reglamento Interno de la Comisión

Continuación del Acta n° 12

5. Desarrollo de la sesión

5.1. Gobierno de Recursos Geográficos.

La ingeniera Claudia Marcela Serrano, profesional líder del equipo de Gestión de Gobierno de Recursos Geográficos de la G.Ideca-UAECD, presenta los avances de la aplicación del Modelo Costo-Beneficio Ampliado, con el apoyo del economista Deison Luís Dimas Hoyos. Explica brevemente los nueve (9) módulos del modelo y la importancia de que todas las entidades diligencien los formularios diseñados para tal fin.

Adicionalmente, se presenta el avance de la evaluación de impacto, en la cual se anota que alrededor de 20 entidades que hacen parte de esta mesa de trabajo no han diligenciado en formulario completamente para contribuir a este ejercicio y especificando que la Agencia de Analítica de Datos (Agata) y diecinueve (19) alcaldías locales aún no han realizado el respectiva labor asociada con este tema y destacando que la Alcaldía Local de Santa Fe ha sido la única Alcaldía Local que ha llevado a cabo esta labor.

En ese sentido, se invita a las entidades a participar y diligenciar completamente los formatos de recolección de datos del Modelo de Madurez hasta el 30 de septiembre ofreciendo para esto, el acompañamiento y coordinación con el equipo de Gobierno de Recursos Geográficos para culminar esta labor. El delegado de Agata solicita que se articule este proceso con él para llevar cumplir con lo requerido en la próxima semana.

Por último, se indican los instrumentos que están dispuestos en la página de Ideca y con los cuales se podrá establecer el uso, la reutilización y el aprovechamiento de los recursos geográficos dispuestos en el marco de la infraestructura, en cumplimiento de las atribuciones del Decreto Distrital 653 de 2011 que tiene la UAECD como coordinadora y Secretaría Técnica de Ideca.

Finalizada la presentación se invita a los delegados de las entidades que integran esta mesa a emitir observaciones o comentarios sobre lo expuesto. No se presentan observaciones sobre este punto de la agenda.

Se anexa la presentación realizada por parte del Equipo de Gobierno de Recursos Geográficos de Ideca, que hace parte integral de esta acta.

5.2. Instrumentos técnicos para la Gestión de la Información Geográfica.

La ingeniera Sandra Durán socializa la “Guía para generación o reproyección de información geográfica en Origen Nacional” como parte de las actividades del Plan Ideca 2022. Se partió de la normativa existente sobre el tema promulgada por organismos internacionales como el Comité Regional de las Naciones Unidas sobre la Gestión Global de Información Geoespacial -UN GGIM-(A/RES/69/266 de 2015) y el Instituto Geográfico Agustín Codazzi (Resolución 068/2005, Resolución 399/2011, Resolución 715/2018, Resolución 471/2020, Resolución 370/2021).

Posteriormente se definió el requerimiento y la elaboración del instrumento que estuvo a cargo del equipo de Elaboración y Mantenimiento de Instrumentos Técnicos y Jurídicos de la Gerencia Ideca- UAECD. Las pruebas y los análisis de conformidad los realizó la Subgerencia de Operaciones.

El documento orienta a los usuarios interesados en generar información geográfica o en hacer el cambio de la proyección, en Origen Nacional, con el fin de dar cumplimiento a la normativa vigente. Allí se explica en detalle cómo llevar a cabo las operaciones requeridas utilizando ArcGIS, QGIS o la herramienta dispuesta por el IGAC para tal fin en su página web.

Es importante tener en cuenta que tanto para ArcGIC como para QGIS la guía muestra la implementación del Origen Nacional en sus últimas versiones y que puede variar de acuerdo con la versión de dichos programas que tengan los usuarios. De igual forma, se menciona que en Mapas Bogotá (<https://mapas.bogota.gov.o>) se cuenta con la funcionalidad de hacer transformaciones de puntos de coordenadas desde y hacia Origen Nacional. Finalmente, se ilustra la forma en la cual se puede acceder al documento mencionado, el cual se encuentra disponible en el siguiente enlace: <https://www.ideca.gov.co/sites/default/files/GuiaGeneracionReproyeccionOrigenUnico.pdf>

Finalizada la presentación se invita a los delegados de las entidades que integran esta mesa a emitir observaciones o comentarios sobre lo expuesto. No se presentan observaciones sobre este punto de la agenda.

Se anexa la presentación realizada por parte del Equipo de Elaboración y Mantenimiento de Instrumentos Técnicos y Jurídicos para la Gestión de la Información Geográfica, que hace parte integral de esta acta.

5.3. Promoción y difusión – Semana Ideca

El ingeniero Carlos mora, presenta la programación de la Semana Ideca 2022 la cual se realizará desde el viernes 30 de septiembre hasta el 7 de octubre, con el fin de hacer promoción y difusión de los objetos, plataformas y herramientas con las que cuenta el Distrito

Continuación del Acta n° 12

Capital. Con esta iniciativa se espera lograr una mayor difusión llegando diversos sectores como: grupos de investigación y centros educativos que utilizan datos geográficos, entre otros.

De igual forma, se realizarán diferentes charlas virtuales y presenciales, con el fin de presentar las experiencias exitosas tanto del distrito como del ámbito internacional, a partir de la reutilización de los recursos geográficos de la ciudad. En relación con las actividades presenciales, se cuenta con el apoyo de las universidades ECCI y La Gran Colombia que han facilitado sus instalaciones para el desarrollo de las actividades relacionadas con la experiencia de la UAECD como operador y gestión catastral en la implementación de catastro multipropósito en otras regiones y el taller de detección de individuos arbóreos a partir de datos Lidar. En próximos días, se compartirá el enlace a través del cual podrán participar en las actividades programadas y efectuar el registro de inscripción para las actividades presenciales.

Finalizada la presentación se invita a los delegados de las entidades que integran esta mesa a emitir observaciones o comentarios sobre lo expuesto. No se presentan observaciones sobre este punto de la agenda.

Se anexa la presentación realizada por parte del Equipo de Promoción y Alianza o Proyecto de innovación de la G.Ideca-UAECD, que hace parte integral de esta acta.

5.4. Plan de trabajo Ideca 2022

El Ingeniero Eugenio Cortés, Gerente de Ideca presenta los avances del plan de trabajo para el tercer trimestre destacando el trabajo cooperativo entre las entidades miembro y los diferentes equipos de la gerencia. Las actividades programadas avanzan de acuerdo con lo programado. Resaltando el reconocimiento del sello de Excelencia de Gobierno Digital por parte del Ministerio de las Tecnologías de Información y las Comunicaciones – MinTIC, al producto Mapa de Referencia, lo cual es un logro de todos integrantes de la Infraestructura de Datos Especiales del Distrito Capital. El detalle de los avances por cada objetivo estratégico se encuentran en la presentación del plan de trabajo, la cual hace parte de la presente acta.

Finalizada la presentación se invita a los delegados de las entidades que integran esta mesa a emitir observaciones o comentarios sobre lo expuesto. Se presentan una observación en la vía de enviar los contactos técnicos para ponerse al día cada una de las entidades en las labores expresadas en la presente mesa de trabajo.

Se anexa la presentación correspondiente al avance plan de trabajo de Ideca 2022 con corte a septiembre de 2022, que hace parte integral de la presente acta.

6. Varios, compromisos y conclusiones:

6.1 Varios

La Secretaría Técnica de la Comisión Ideca invita a las entidades miembro de esta mesa a que acompañen el cumplimiento de 2 metas fundamentalmente: i) seis (6) entidades nuevas del distrito que incursionen en la publicación de los datos en la plataforma de datos abiertos mínimo tres (3) de esas con componente geográfico y; ii) cinco (5) nuevos datos geográficos estandarizados, interoperables y publicados en las diferentes plataformas administradas por la UAECD como coordinadora de Ideca.

En relación a lo indicado se pregunta: ¿Si existe una restricción para publicación de los datos en el marco de Ideca, teniendo en cuenta que los datos de las alcaldías se están consolidando en la plataforma y desarrollos de parte del Centro de Gobierno de la Secretaría Distrital de Gobierno (SDG)?

Al respecto el delegado de la Alcaldía Local de Teusaquillo, José Florentino Ramírez González, manifiesta las dificultades de tipo técnico y tecnológico para llevar a cabo eso y la necesidad de acceder a la información concerniente con el Decreto 555 de 2021, Plan de Ordenamiento Territorial (POT).

Se ofrece el acompañamiento técnico de parte del Coordinador para el logro de lo expresado precedentemente y se comparten el contacto técnico y enlace de la Subgerencia de Operaciones de la UAECD para el cumplimiento de esta labor.

Pablo Giovanni Parra Pineda de la Alcaldía Local de Barrios Unidos recuerda la necesidad de articular estos temas con el Centro de Gobierno de la Secretaría Distrital de Gobierno para no duplicar esfuerzos en la gestión y disposición de la información geográfica en la plataforma de datos abiertos del distrito capital.

Previa explicación sobre este asunto que hace la Secretaría Técnica de la Comisión Ideca e invitación a pronunciarse la Secretaría Distrital de Gobierno, a cargo de Orlando Benavides, él se manifiesta que se deberá convocar un espacio de trabajo para explorar fórmulas de solución sobre este asunto particular.

Continuación del Acta n° 12

Jesús David Cañas Cortés de la Alcaldía Local de Fontibón informa los trabajos que se están adelantando con el equipo técnico de la UAECD como coordinadora de Ideca.

La Secretaría Técnica de la Comisión Ideca propone y pone a consideración que la próxima sesión se realice el 2 de diciembre de 2022 a las 8:00 am, iniciativa que se aprobada por unanimidad de los delegados de las entidades participantes en esta mesa.

El Ing. Pedro Numpaque recuerda la importancia de la participación de las entidades en las diferentes instancias de coordinación de Ideca; en este sentido, se invita a las entidades a remitir las delegaciones de representación de la entidad para dar cumplimiento al Reglamento Interno de la Comisión y la Resolución 233/2018 (modificada por la Resolución 753/2020) de la Secretaría General de la Alcaldía Mayor de Bogotá D.C. Esta recomendación se realiza en razón a que se puede estar incurso en eventuales revisiones por parte de los organismos de control.

6.2. Compromisos.

Compromisos		Nombre Responsable	Entidad	Fecha límite para su cumplimiento
1	Articular los ejercicios requeridos por parte del equipo de Recursos Geográficos de la G.Ideca-UAECD.	Alexander Estacio Moreno Chief Data Officer	Ágata Equipo de Gobierno de Recursos Geográficos de la Gerencia Ideca - UAECD	2/12/2022
2	Enviar los contactos técnicos de la G.Ideca-UAECD	Secretaría Técnica	UAECD – Gerencia Ideca	02/12/2022
3	Avanzar en las actividades programadas en conjunto con el equipo de la G.Ideca-UAEC	Leonardo Ramírez Onofre Jesús David Cañas Cortés	Alcaldía de Fontibón Líder de datos temáticos Gerencia Ideca	2/12/2022
4	Citar a un espacio de trabajo para explorar fórmulas de solución que permitan dar cumplimiento a las actividades del plan de trabajo Ideca 2022 concernientes con publicación de información de las Alcaldías Locales	Secretaría Técnica	UAECD – Gerencia Ideca	2/12/2022
5	Publicar memorias de la tercera sesión de las mesas de trabajo Ideca en el Portal web institucional de la UAECD. (Acta y presentación).	Secretaría Técnica	UAECD – Gerencia Ideca	18/10/2022
6	Convocar a la cuarta sesión ordinaria de las mesas de trabajo	Secretaría Técnica	UAECD – Gerencia Ideca	18/11/2022


6.3. Conclusiones.

La Secretaría Técnica de la Comisión Ideca da el cierre de la sesión y agradece a todas las entidades su asistencia y participación y las invita a continuar trabajando de manera coordinada y colaborativa para el cumplimiento del plan de trabajo 2022. A su vez, se manifiesta que queda atenta a resolver las observaciones o inquietudes de los miembros a través de la cuenta de correo de la Comisión Ideca (mesacomisionideca@catastrobogota.gov.co).

Finalmente, una vez revisada el acta por todos los asistentes dentro de los términos previstos en el reglamento interno de la Comisión se procederá a su publicación anexando el registro de asistencia y presentaciones en la página de la Unidad Administrativa Especial de Catastro en el enlace: <https://www.catastrobogota.gov.co/estudios-investigaciones-otros/actas-comision-ideca>.


7. Toma de decisiones

Continuación del Acta n° 12

Icono	Decisión
	En la presente sesión no se tomó decisión alguna sobre los temas tratados. Los delegados de las entidades de esta mesa se comprometen a dar continuidad y cumplimiento de las actividades del plan de trabajo Ideca 2022
Síntesis: Continuar con el trabajo articulado y colaborativo para la ejecución de las iniciativas propuestas en el plan de trabajo de Ideca 2022.	

Fecha, hora y lugar de la siguiente sesión: 2 de diciembre de 2022, en Bogotá, a partir de las 08:00 am en la UAECD. Carrera 30 N° 25 – 90, Torre A, Piso 11, Sala de Juntas 2 o si continúan las condiciones actuales causada por la pandemia de COVID-19 la reunión se celebrará de manera virtual, teniendo en cuenta los lineamientos del gobierno nacional y distrital sobre este tema.

En constancia se firma,



EUGENIO ELÍAS CORTÉS REYES
Gerente IDECA – UAECD
SECRETARIA TÉCNICA

Anexos:

1. Lista de asistencia Ideca
2. Presentaciones

Proyectó: Derman Vásquez Alejo y Pedro Numpaque/Gerencia Ideca.

Revisó: Pedro Alberto Pinzón Montero/Subgerente Operaciones.



UAECD
Catastro Bogotá



UNIDAD ADMINISTRATIVA ESPECIAL DE CATASTRO DISTRITAL
LISTA DE ASISTENCIA IDECA

TEMA:	TERCERA SESIÓN ORDINARIA COMISIÓN IDECA - SECTOR GOBIERNO Y GESTIÓN PÚBLICA				
FECHA:	22/09/2022	HORA INICIAL:	3:00 p. m.	HORA FINAL:	4:30 p. m.

De conformidad con lo dispuesto en las normas vigentes sobre protección de datos personales, en especial la Ley 1581 de 2012 y el Decreto 1377 de 2013, autorizo libre, expresa e inequívocamente a la UAECD, para que realice la recolección y tratamiento de mis datos personales consignados en este formato, los cuales suministro de manera veraz y completa, para que sean utilizados en el registro de asistencia a las diferentes reuniones y actividades de la entidad. Así mismo, declaro que conozco que la recolección y tratamiento de mis datos se realizará de conformidad con la Política de Tratamiento de Datos Personales publicada en el SGI

ITEM	NOMBRE COMPLETO	ENTIDAD	DEPENDENCIA	Nivel Funcional								CARGO	CORREO ELECTRÓNICO	EXTENSION / TELEFONO	FIRMA
				ASESOR	ASISTENCIAL	CONTRATISTA	DIRECTIVO	PROFESIONAL	PROFESIONAL ESP.	TECNICO	INVITADO				
1	Pedro Numpaque	UAECD	Gerencia Ideca						X			Profesional Especializado	pnumpaque@catastrobogota.gov.co		Sesión Virtual
2	Pablo Giovanni Parra Pineda	Alcaldía Local Barrios Unidos	Planeación - Infraestructura					X				Contratista	pablo.parra@gobiernobogota.gov.co		Sesión Virtual
3	Sandra Patricia Rincón Méndez	UAECD	Gerencia IDECA		X							Contratista	spincon@catastrobogota.gov.co		Sesión Virtual
4	Camilo Andrés Peña Carbonell	Secretaría Jurídica Distrital	Oficina Asesora de Planeación		X							Jefe Oficina	cpena@secretariajuridica.gov.co		Sesión Virtual
5	Eugenio Elías Cortes Reyes	UAECD	IDECA			X						Gerente	ecortes@catastrobogota.gov.co		Sesión Virtual
6	Jesús David Cañas Cortés	Alcaldía Local Fontibón	Despacho				X					Contratista	Jesus.canas@gobiernobogota.gov.co		Sesión Virtual
7	Frank Jamir Cuadros Guataquira	Alcaldía Local Fontibón	Infraestructura		X							Contratista	frank.cuadros@gobiernobogota.gov.co		Sesión Virtual
8	Steven Casquete Murcia	Unidad Administrativa Especial Cuerpo Oficial de Bomberos de Bogotá	Subdirección Operativa					X				Contratista	Scasquete@bomberosbogota.gov.co		Sesión Virtual
9	Marlon Humberto Ospina Muñoz	Alcaldía Local La Candelaria	Grupo Gestión Polícivo Jurídico					X				Profesional	marlon.ospina@gobiernobogota.gov.co		Sesión Virtual
10	Leonardo Rodríguez	Departamento Administrativo del Servicio Civil Distrital - DASCD	Subdirección de Planeación y Gestión de talento humano distrital					X				Contratista	Lrodriguez@serviciocivil.gov.co		Sesión Virtual
11	Leonardo Hernandez Penagos	Alcaldía Local Engativá	Subdirección de Planeación y Gestión de Talento Humano Distrital			X						Contratista	Leonardo.hernandez@gobiernobogota.gov.co		Sesión Virtual
12	Andrea del Pilar García Albarracín	Instituto Distrital de la Participación y Acción Comunal - IDPAC	SFOS - Observatorio de Participación			X						Contratista	agarcia@participacionbogota.gov.co		Sesión Virtual

Unidad Administrativa Especial de Catastro Distrital

Av. Carrera 30 No. 25 - 90
Código postal: 111311
Torre A Pisos 11 y 12 - Torre B Piso 2
Tel: 2347600 - Info: Línea 195
www.catastrobogota.gov.co
Trámites en línea: catastroenlinea.catastrobogota.gov.co





UAECD
Catastro Bogotá



UNIDAD ADMINISTRATIVA ESPECIAL DE CATASTRO DISTRITAL
LISTA DE ASISTENCIA IDECA

TEMA:	TERCERA SESIÓN ORDINARIA COMISIÓN IDECA - SECTOR GOBIERNO Y GESTIÓN PÚBLICA				
FECHA:	22/09/2022	HORA INICIAL:	3:00 p. m.	HORA FINAL:	4:30 p. m.

De conformidad con lo dispuesto en las normas vigentes sobre protección de datos personales, en especial la Ley 1581 de 2012 y el Decreto 1377 de 2013, autorizo libre, expresa e inequívocamente a la UAECD, para que realice la recolección y tratamiento de mis datos personales consignados en este formato, los cuales suministro de manera veraz y completa, para que sean utilizados en el registro de asistencia a las diferentes reuniones y actividades de la entidad. Así mismo, declaro que conozco que la recolección y tratamiento de mis datos se realizará de conformidad con la Política de Tratamiento de Datos Personales publicada en el SGI

ITEM	NOMBRE COMPLETO	ENTIDAD	DEPENDENCIA	Nivel Funcional								CARGO	CORREO ELECTRÓNICO	EXTENSION / TELEFONO	FIRMA
				ASESOR	ASISTENCIAL	CONTRATISTA	DIRECTIVO	PROFESIONAL	PROFESIONAL ESP.	TECNICO	INVITADO				
13	Fredy Armando Martin Guantivar	Alcaldía Local Puente Aranda	Planeacion- infraestructura				X					Profesional	fredy.martin@gobiernobogota.gov.co		Sesión Virtual
14	Alexander Estacio Moreno	Agencia Analítica de Datos - Ágata	Gerencia Analítica de Datos			X						Directivo	alexander@agatadata.com		Sesión Virtual
15	Carlos Fernando Mora Molina	UAECD	Gerencia IDECA					X				Profesional	cfmora@catastrobogota.gov.co		Sesión Virtual
16	Sergio Alberto Blanco Rojas	UAECD	Ideca				X					Profesional	sblanco@catastrobogota.gov.co		Sesión Virtual
17	Jurgen Daniel Toloza Delgado	UAECD	Observatorio Técnico Catastral				X					Directivo	jtoloza@catastrobogota.gov.co		Sesión Virtual
18	Luis Alberto Galeano Escucha	Alcaldía Local Sumapaz	Planeacion		X							Contratista	Luis.galeano@gobiernobogota.gov.co		Sesión Virtual
19	Jose Florentino Ramirez González	Alcaldía Local Teusaquillo	Juridica				X					Profesional	florentino.ramirez@gobiernobogota.gov.co		Sesión Virtual
20	Leonardo Ramirez Onofre	Alcaldía Local Fontibón	Alcaldía Local deFontibón				X					Profesional	leonardo.ramirez@gobiernobogota.gov.co		Sesión Virtual
21	Antonio Araque	Instituto Distrital de la Participación y Acción Comunal - IDPAC	OPC		X							Contratista	earaque@participacionbogota.gov.co		Sesión Virtual
22	Ana Silvia Olano Aponte	Instituto Distrital de la Participación y Acción Comunal - IDPAC	Oficina asesora de planeación	X								Asesor	aolano@participacionbogota.gov.co		Sesión Virtual
23	Luis Alejandro Ávila Ávila	Secretaría Jurídica Distrital	Oficina Asesora de Planeación		X							Contratista	laavilaa@secretariajuridica.gov.co		Sesión Virtual
24	Maria Clara Torres Bustamante	Instituto Distrital de la Participación y Acción Comunal - IDPAC	Observatorio de la Participación		X							Contratista	mtorres@participacionbogota.gov.co		Sesión Virtual
25	Liliana Milena Hernández Rojas	Secretaría Distrital de Gobierno	Dirección de Tecnologías e Información		X							Contratista	liliana.rojas@gobiernobogota.gov.co		Sesión Virtual

Unidad Administrativa Especial de Catastro Distrital

Av. Carrera 30 No. 25 - 90
Código postal: 111311
Torre A Pisos 11 y 12 - Torre B Piso 2
Tel: 2347600 - Info: línea 195
www.catastrobogota.gov.co
Trámites en línea: catastroenlinea.catastrobogota.gov.co






UAECD
Catastro Bogotá



UNIDAD ADMINISTRATIVA ESPECIAL DE CATASTRO DISTRITAL
LISTA DE ASISTENCIA IDECA

TEMA:	TERCERA SESIÓN ORDINARIA COMISIÓN IDECA - SECTOR GOBIERNO Y GESTIÓN PÚBLICA				
FECHA:	22/09/2022	HORA INICIAL:	3:00 p. m.	HORA FINAL:	4:30 p. m.

De conformidad con lo dispuesto en las normas vigentes sobre protección de datos personales, en especial la Ley 1581 de 2012 y el Decreto 1377 de 2013, autorizo libre, expresa e inequívocamente a la UAECD, para que realice la recolección y tratamiento de mis datos personales consignados en este formato, los cuales suministro de manera veraz y completa, para que sean utilizados en el registro de asistencia a las diferentes reuniones y actividades de la entidad. Así mismo, declaro que conozco que la recolección y tratamiento de mis datos se realizará de conformidad con la Política de Tratamiento de Datos Personales publicada en el SGI

ITEM	NOMBRE COMPLETO	ENTIDAD	DEPENDENCIA	Nivel Funcional							CARGO	CORREO ELECTRÓNICO	EXTENSION / TELEFONO	FIRMA	
				ASESOR	ASISTENCIAL	CONTRATISTA	DIRECTIVO	PROFESIONAL	PROFESIONAL ESP.	TECNICO					INVITADO
26	William Edwin Martinez Marin	Departamento Administrativo de la Defensoría del Espacio Público DADEP	Subdirección de Registro Inmobiliario			X						Contratista	wmartinez@dadep.gov.co		Sesión Virtual
27	Orlando Benavides	Secretaría Distrital de Gobierno	Dirección de Tecnología				X					Directivo	Orlando.benavides@gobiernobogota.gov.co		Sesión Virtual
28	Yerik Andrey López Betancourt	Alcaldía Local Bosa	Infraestructura							X		Técnico	Yerik.lopez@gobiernobogota.gov.co		Sesión Virtual
29	Luis Eduardo Gómez	Alcaldía Local Bosa	Planeación			X						Contratista	Luis.narvaez@gobiernobogota.gov.co		Sesión Virtual
30	Fredy Armando Martin Guantivar	Alcaldía Local Puente Aranda	Planeación - Infraestructura					X				Profesional	fredy.martin@gobiernobogota.gov.co		Sesión Virtual
31	Brand Sebastian Moreno García	Alcaldía Local Sumapaz	Planeación			X						Contratista	brand.moreno@gobiernobogota.gov.co		Sesión Virtual
32	Laura Alejandra Peña Sierra	Alcaldía Local Kennedy	Infraestructura							X		Técnico	laura.pena@gobiernobogota.gov.co		Sesión Virtual
33	Rosa Enriquelina Gómez Corredor	Alcaldía Local Bosa	Infraestructura			X						Contratista	rosa.gomez@gobiernobogota.gov.co		Sesión Virtual
34	Gloria María Rodríguez Rodríguez	Alcaldía Local Antonio Nariño	Planeación					X				Profesional	gloriam.rodriguez@gobiernobogota.gov.co		Sesión Virtual
35	Hernando Ariel Puerto Cárdenas	Alcaldía Local Usme	Área de Gestión Policia Jurídica Usme					X				Profesional	hernando.puerto@gobiernobogota.gov.co		Sesión Virtual
36	Henry Alonso Ariza Granados	Alcaldía Local Usme	Area para la Gestión del Desarrollo Local - Gestión de Calidad					X				Profesional	henry.ariza@gobiernobogota.gov.co		Sesión Virtual
37	Ángela Rocío Díaz Pinzón	Unidad Administrativa Especial de Catastro Distrital												Sesión Virtual	
38	Claudia Marcela Serrano Carranza	Av. Carrera 30 No. 25 - 90 Código postal: 111311 Torre A Pisos 11 y 12 - Torre B Piso 2 Tel: 2347600 - Info: Línea 195 www.catastrobogota.gov.co Trámites en línea: catastroenlinea.catastrobogota.gov.co												Sesión Virtual	



UAECD
Catastro Bogotá



UNIDAD ADMINISTRATIVA ESPECIAL DE CATASTRO DISTRITAL
LISTA DE ASISTENCIA IDECA

TEMA:	TERCERA SESIÓN ORDINARIA COMISIÓN IDECA - SECTOR GOBIERNO Y GESTIÓN PÚBLICA				
FECHA:	22/09/2022	HORA INICIAL:	3:00 p. m.	HORA FINAL:	4:30 p. m.

De conformidad con lo dispuesto en las normas vigentes sobre protección de datos personales, en especial la Ley 1581 de 2012 y el Decreto 1377 de 2013, autorizo libre, expresa e inequívocamente a la UAECD, para que realice la recolección y tratamiento de mis datos personales consignados en este formato, los cuales suministro de manera veraz y completa, para que sean utilizados en el registro de asistencia a las diferentes reuniones y actividades de la entidad. Así mismo, declaro que conozco que la recolección y tratamiento de mis datos se realizará de conformidad con la Política de Tratamiento de Datos Personales publicada en el SGI

ITEM	NOMBRE COMPLETO	ENTIDAD	DEPENDENCIA	Nivel Funcional								CARGO	CORREO ELECTRÓNICO	EXTENSION / TELEFONO	FIRMA	
				ASESOR	ASISTENCIAL	CONTRATISTA	DIRECTIVO	PROFESIONAL	PROFESIONAL ESP.	TECNICO	INVITADO					
39	Oscar Aguirre Cuervo	Secretaría Distrital de Seguridad, Convivencia y Justicia	Oficina de Análisis de Información y Estudios Estratégicos			X							Contratista	oscar.aguirre@scj.gov.co		Sesión Virtual
40	Nidia Constanza Ochoa Mendez	UAECD	IDECA					X					PE	niochoa@catastrobogota.gov.co		Sesión Virtual
41	Derman Vásquez Alejo	UAECD	IDECA					X					PE	dvasquez@catastrobogota.gov.co		Sesión Virtual
42	Ligia Nelly Tilaguy Sanchez	Alcaldía Local Usme	Infraestructura				X						PU	ligia.sanchez@gobiernobogota.gov.co		Sesión Virtual
43	William Alfonso Tovar Segura	Unidad Administrativa Especial Cuerpo Oficial de Bomberos de Bogotá	Subdirección Operativa				X						Directivo	wtovar@bomberosbogota.gov.co		Sesión Virtual
44	Pedro Alberto Pinzón Montero	UAECD	IDECA				X						Directivo	ppinzon@catastrobogota.gov.co		Sesión Virtual
45	Ana María Bermudez Rodríguez	UAECD	Subgerencia Analítica				X						Directivo	ambermudez@catastrobogota.gov.co		Sesión Virtual
46	Deison Luis Dimas Hoyos	UAECD	IDECA			X							Contratista	ddimas@catastrobogota.gov.co		Sesión Virtual
47	Juan Carlos Parada Gallardo	Secretaría General	OACDTIC			X							Contratista	jcpadag@alcaldiabogota.gov.		Sesión Virtual
48	Maria Clara Torres Bustamante	Instituto Distrital de la Participación y Acción Comunal - IDPAC	Instituto Distrital de la Participación y Acción Comunal - IDPAC				X						Directivo	mtorres@participacionbogota.gov.co		Sesión Virtual
49	Diana Arenas	Alcaldía Local Suba	TIC			X							Contratista	Patricia.arenas@gobiernobogota.gov.co		Sesión Virtual
50	Sandra Durán Durán	UAECD	Gerencia IDECA				X						Profesional	sduran@catastrobogota.gov.co		Sesión Virtual

Unidad Administrativa Especial de Catastro Distrital

Av. Carrera 30 No. 25 - 90
Código postal: 111311
Torre A Pisos 11 y 12 - Torre B Piso 2
Tel: 2347600 - Info: Línea 195
www.catastrobogota.gov.co
Trámites en línea: catastroenlinea.catastrobogota.gov.co

