



Mesa Comisión IDECA

Proyecto de Actualización Malla Vial Integral de Bogotá D.C.

—
Segundo Semestre 2022

08 de septiembre de 2022

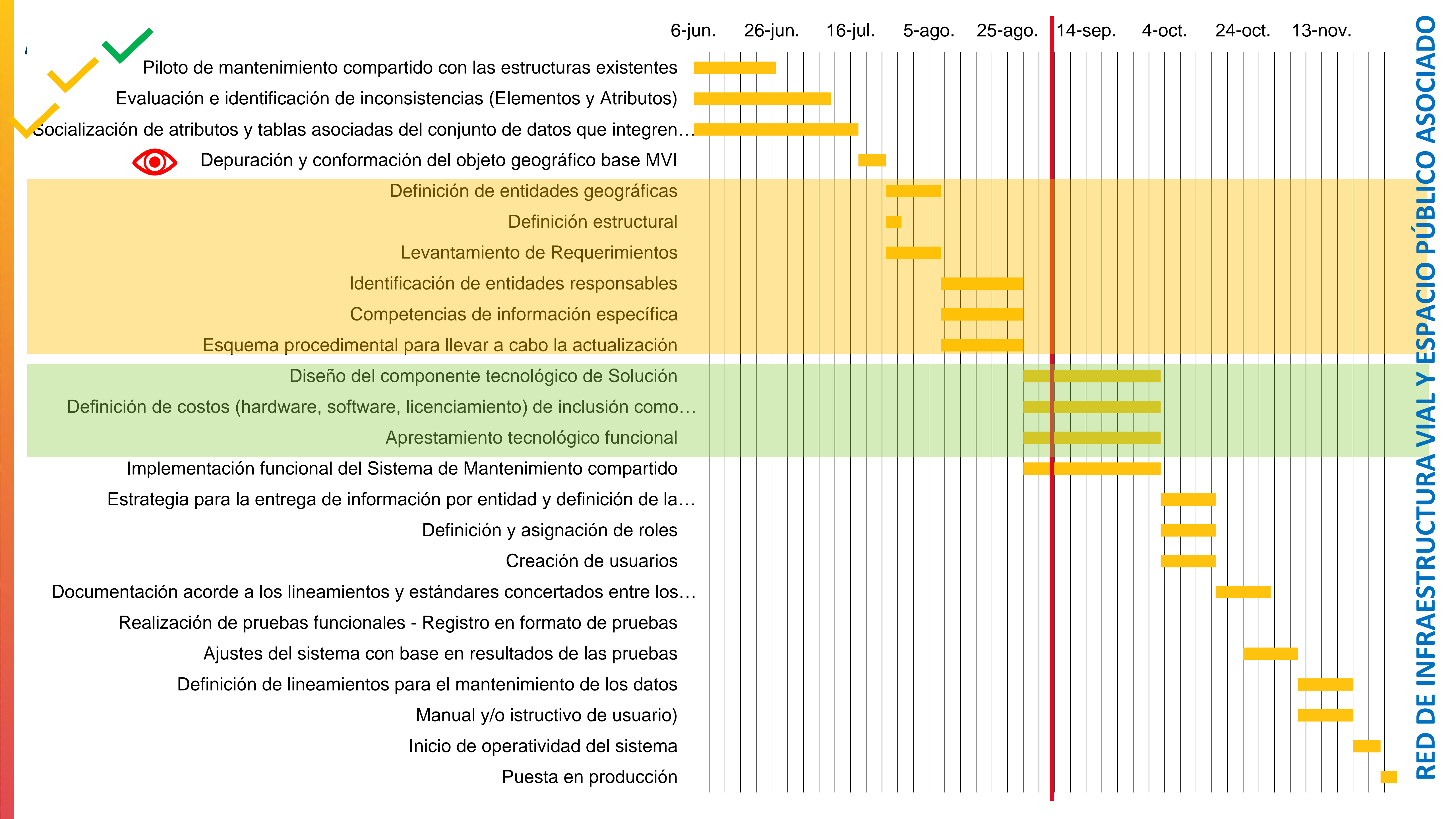


ALCALDÍA MAYOR
DE BOGOTÁ D.C.

UAECD
Catastro Bogotá



01. Seguimiento y Avance cronograma de Trabajo





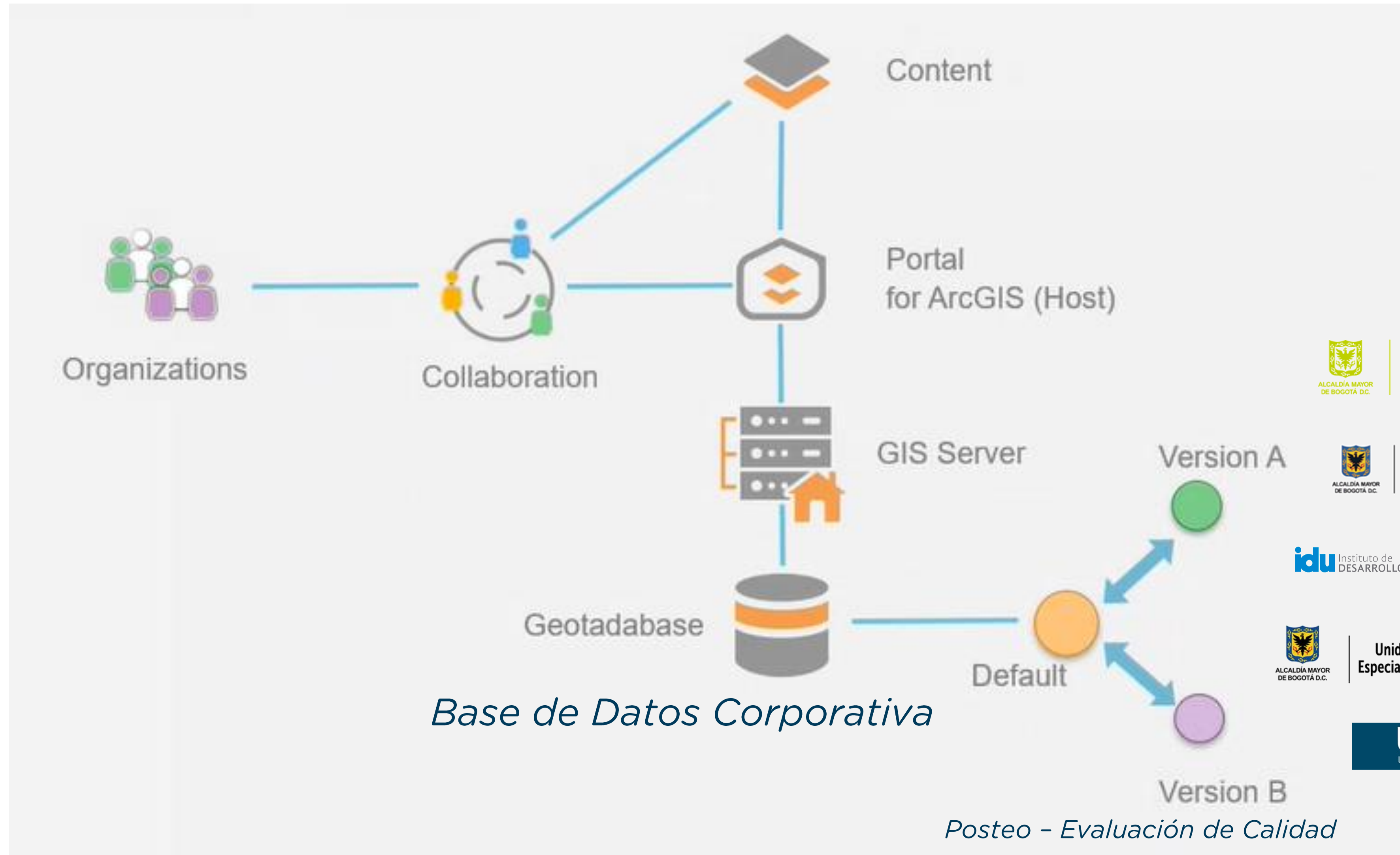
Compromisos Requeridos

- Articulación entre las dependencias de Tecnología e Información Geográfica para la disposición de la información de tipo compartido desde Portal ArcGIS.
- Destinación de los profesionales requeridos para las actividades de conceptualización del Modelo de Datos, generación de capas y edición de información. **IDECA reitera la destinación de un profesional editor con un porcentaje de dedicación al 30%.**
- Aprestamiento de la arquitectura tecnológica y gestión de plataformas (Usuarios, Permisos, etc.)



02. Propuesta Solución Tecnológica

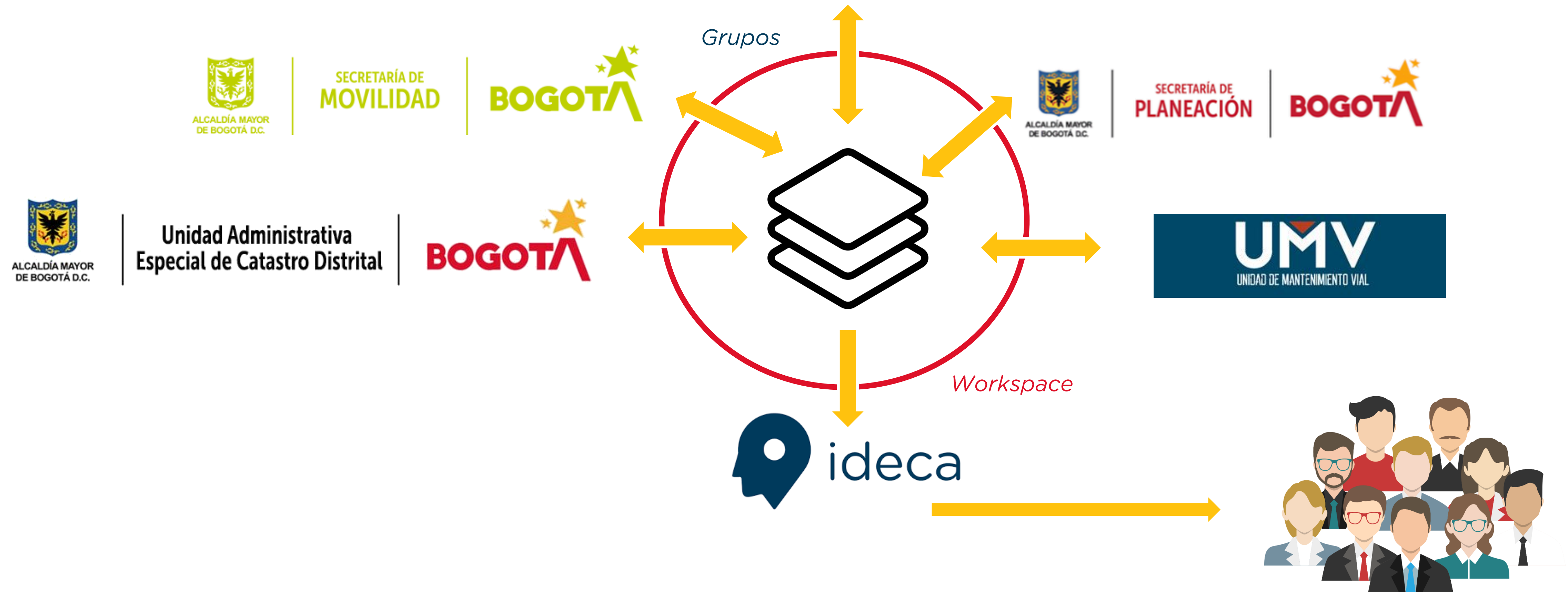
Arquitectura Enterprise - Geodatabase - Collaboration





Arquitectura Conceptual de Colaboración

idu Instituto de
DESARROLLO URBANO





Gracias.

ideca@catastrobogota.gov.co



<https://www.ideca.gov.co/>
<https://mapas.bogota.gov.co/>
<https://datosabiertos.gov.co/>
<https://www.catastrobogota.gov.co>