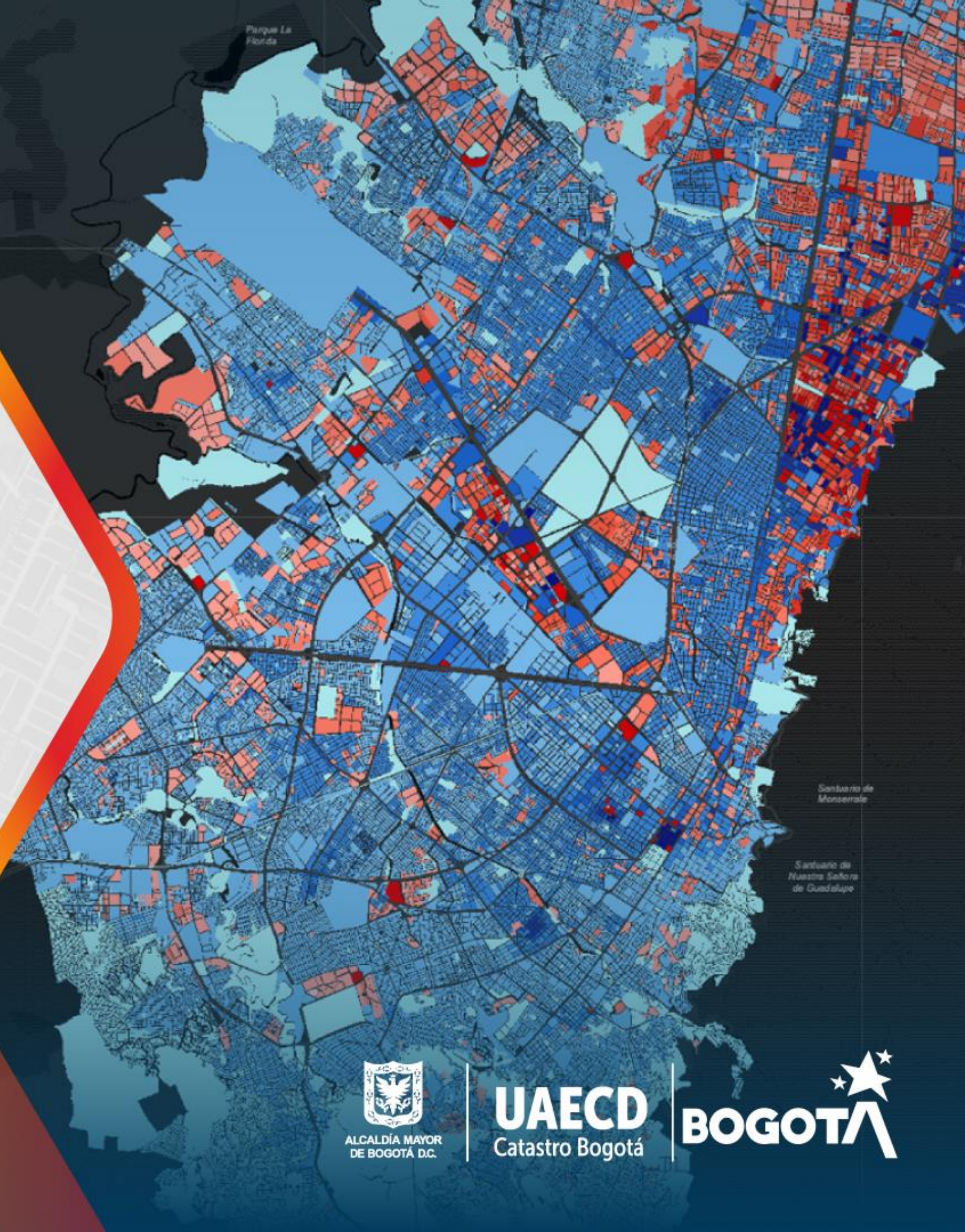




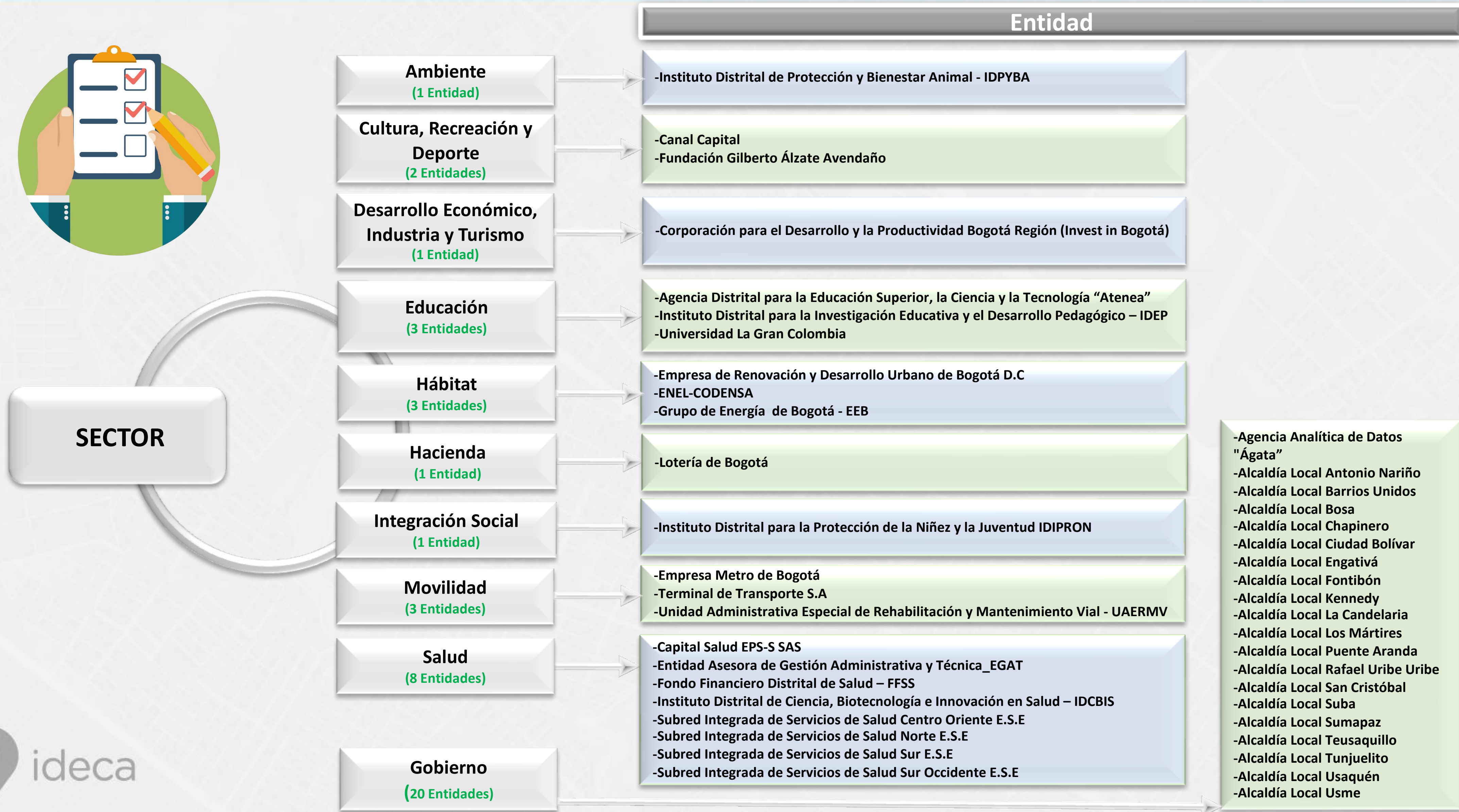

Taller: Implementación del modelo de nivel de madurez de las entidades del Distrito

- Implementación del modelo de nivel de madurez de las entidades del Distrito.



Decreto 653 de 2011
Acuerdo 02 de 2021
Resolución UAECD 454 de 2021

Entidades participantes 2022: Diligenciamiento del instrumento de modelo de madurez



Entidades que han diligenciado el Instrumento de Modelo de Madurez por Sector y Nivel

SECTOR	ENTIDAD	NIVEL 1	NIVEL 2	NIVEL 3
Movilidad, Infraestructura y Servicios Públicos	Metro de Bogotá	X		X
	Empresa de Renovación y Desarrollo Urbano		X	
SECTOR	ENTIDAD	NIVEL 1	NIVEL 2	NIVEL 3
Social y Económica	Entidad Asesora de Gestión Administrativa y Técnica	X	X	X
	Fondo Financiero Distrital de Salud	X		X
	Universidad La Gran Colombia	X		X
	Secretaría de desarrollo económico		X	X
	Invest in Bogotá			X
	Subred Integrada de Servicios de Salud Sur Occidente E.S.E.			X
SECTOR	ENTIDAD	NIVEL 1	NIVEL 2	NIVEL 3
Gobierno y Gestión Pública	Alcaldía Local de Bosa		X	X
	Alcaldía Local de Santa Fé		X	
	Alcaldía Local de Suba		X	X
	Alcaldía Local de Antonio Nariño			X
	Alcaldía Local de Ciudad Bolívar			X
	Alcaldía Local de Sumapaz			X
	Alcaldía Local de Usaquén			X
	Alcaldía Local de Los Mártires			X
	Alcaldía Local de Barrios Unidos			X
	Secretaría Distrital de Gobierno			X
SECTOR	ENTIDAD	NIVEL 1	NIVEL 2	NIVEL 3
Planeación y Ambiente	Instituto Distrital de Protección y Bienestar Animal			X

Modelo de Madurez - Encuestas enviadas



Nivel de Madurez IDECA - Nivel 1 - Directivo 1

Con el fin de evaluar el nivel de madurez de las entidades productoras de información geográfica en el marco de la Infraestructura de Datos Espaciales para el Distrito Capital (IDECA) se ha diseñado esta encuesta dirigida a los Secretarios de Despacho y Directores de Entidades.

Los resultados obtenidos permitirán establecer líneas de acción en mejora de la gestión de la IDE de Bogotá para responder a los retos de ciudad. <https://www.ideca.gov.co/ModelomadurezN1>

Nivel de Madurez IDECA - Nivel 2 - Directivo 2

Con el fin de evaluar el nivel de madurez de las entidades productoras de información geográfica en el marco de la Infraestructura de Datos Espaciales para el Distrito Capital (IDECA) se ha diseñado esta encuesta dirigida a los Directores, Subdirectores y Gerentes de Áreas encargadas de la gestión de la información geográfica misional de la entidad.

Los resultados obtenidos permitirán establecer líneas de acción en mejora de la gestión de la IDE de Bogotá para responder a los retos de ciudad. <https://www.ideca.gov.co/ModelomadurezN2>

Modelo de Madurez IDECA - Nivel 3 - Profesional

Con el fin de evaluar el nivel de madurez de las entidades productoras de información geográfica en el marco de la Infraestructura de Datos Espaciales para el Distrito Capital (IDECA) se ha diseñado esta encuesta dirigida a los Profesionales expertos en recursos geográficos en las Áreas encargadas de la gestión de la información geográfica misional de la entidad.

Los resultados obtenidos permitirán establecer líneas de acción en mejora de la gestión de la IDE de Bogotá para responder a los retos de ciudad. <https://www.ideca.gov.co/ModelomadurezN3>

Formatos de recolección de datos Modelo de Madurez

Se han diseñado tres formatos:

Con el fin de facilitar el acceso a las personas responsables de cada uno de los roles del modelo. Se trata de preguntas cortas y de fácil diligenciamiento, se deben completar todos los campos para que pueda continuar con el envío de la información.

Directivos



<https://www.ideca.gov.co/ModelomadurezN1>

Jefes de Área



<https://www.ideca.gov.co/ModelomadurezN2>

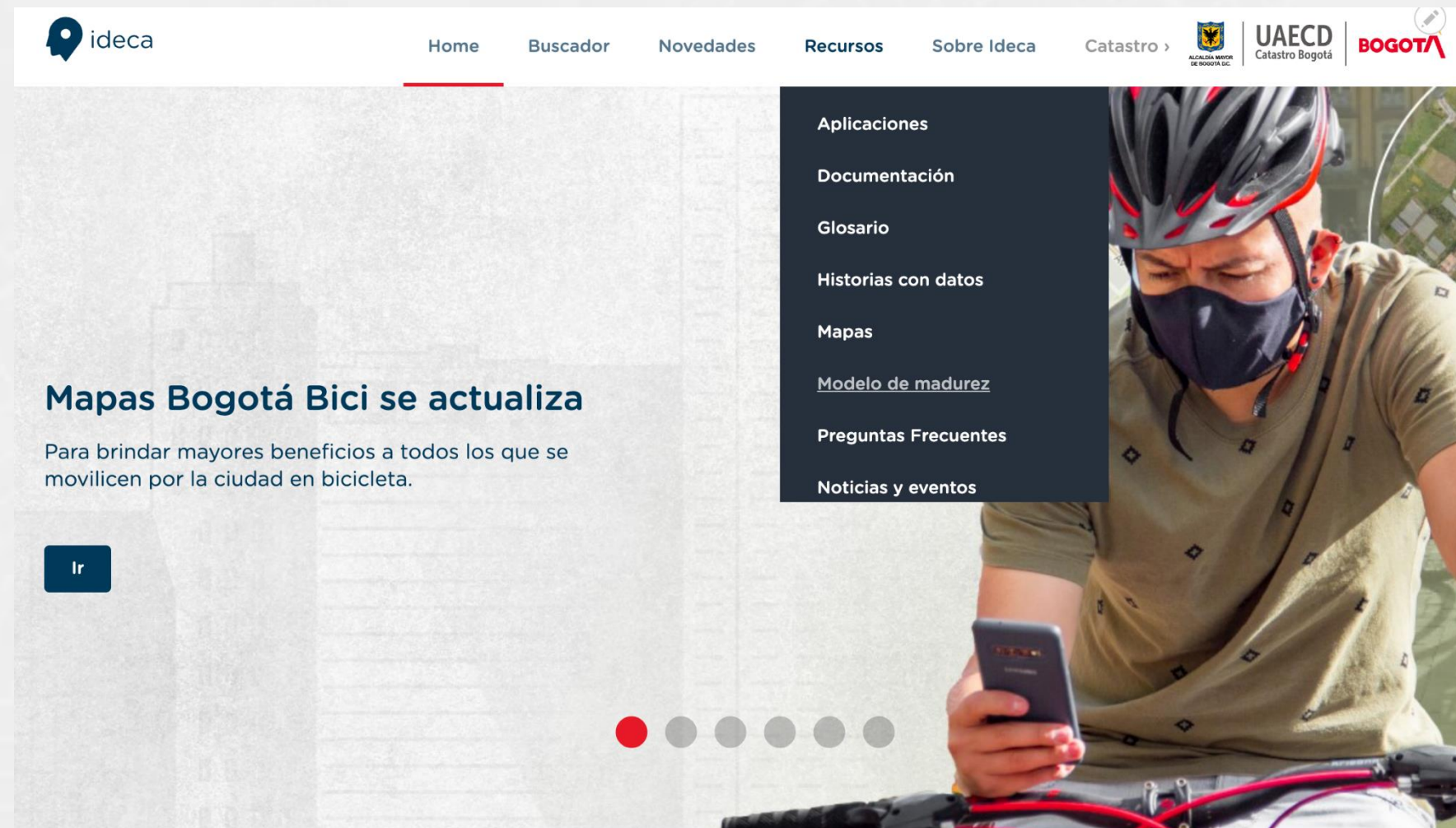
Profesionales



<https://www.ideca.gov.co/ModelomadurezN3>

Fecha limite para diligenciamiento: Se han dispuesto los formularios par ser compartidos hasta el 01/07/2022

Publicación de resultados Modelo de Madurez

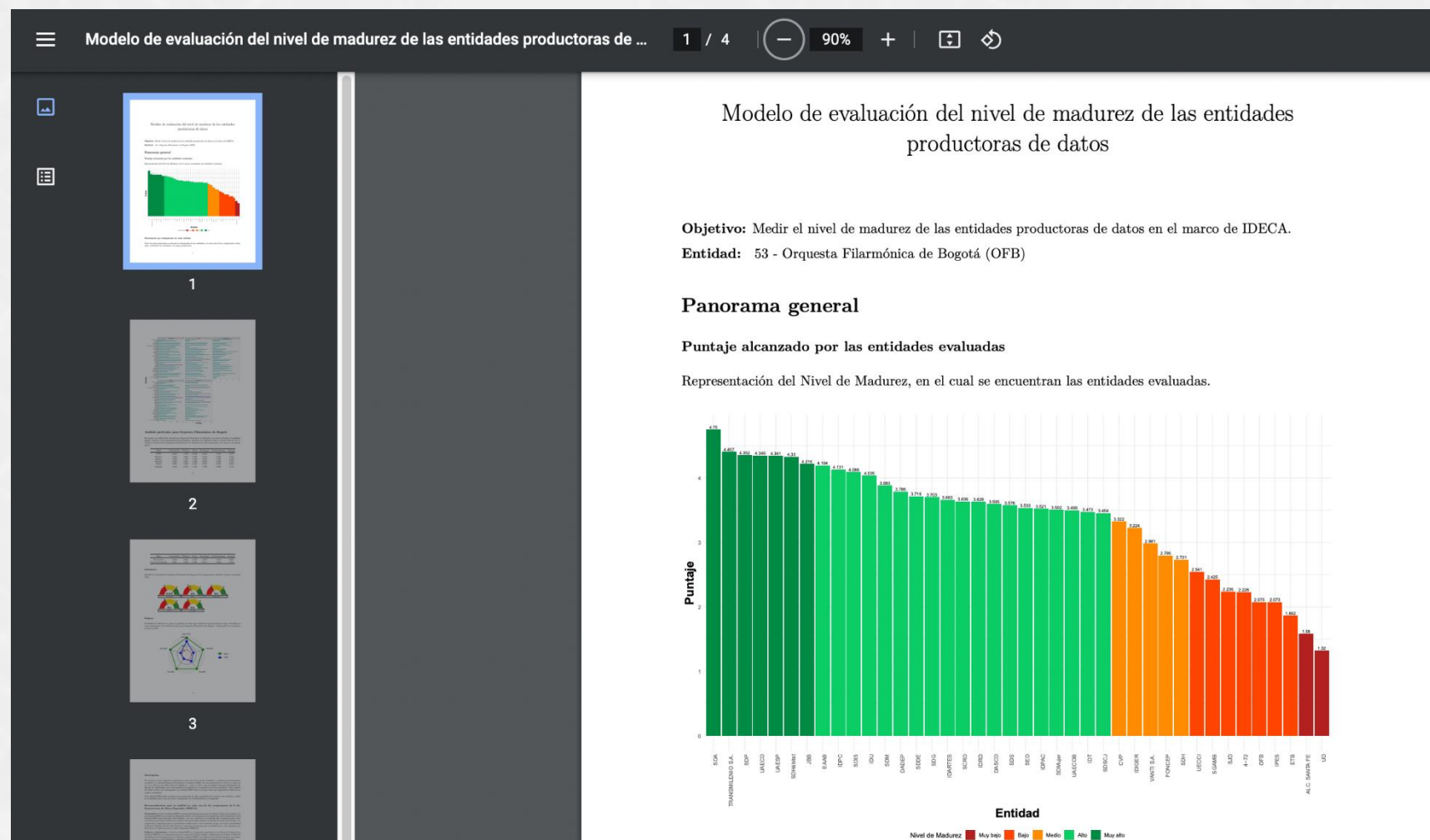


ov.co/recursos/modelodemadurez **Ideca - La Infraestructura de Datos Espaciales de Bogotá**

En este sentido se publican los resultados obtenidos por parte de las entidades objeto de este estudio en su Fase inicial, esto para que cada una de ellas verifique su desempeño en el marco de la producción y disposición IG, así como determinar las acciones que lleven a mejorar su nivel de madurez en pro del beneficio de la ciudadanía. A continuación, se listan las entidades que fueron objeto de evaluación en la vigencia 2021:

Resultados Modelo de Madurez:

Sector	Entidad	Descarga
Ambiente	Secretaría Distrital de Ambiente	PDF
	Jardín Botánico José Celestino Mutis - JBB	PDF
	Instituto Distrital de Gestión de riesgo y Cambio Climático - IDIGER	PDF
Cultura, Recreación y Deporte	Instituto de Recreación y Deporte - IDRD	PDF
	Secretaría Distrital de Cultura, Recreación y Deporte	PDF
	Orquesta Filarmónica de Bogotá	PDF
	Instituto Distrital de Patrimonio Cultural - IDPC	PDF
Desarrollo	Instituto Distrital de las Artes - IDARTES	PDF
	Secretaría Distrital de Desarrollo Económico	PDF



<https://www.ideca.gov.co/recursos/modelodemadurez>

¿Qué sigue?

En trabajo conjunto con las entidades:



Las entidades que aún no han diligenciado la encuesta, por favor responderla y así lograremos la Implementación de la Fase 5 del Modelo de Madurez.

Si requiere nuevamente el enlace de la encuesta puede comunicarse con:

Claudia Marcela Serrano C., Líder Unidad de Gestión Gobierno de Recursos Geográficos

cmserrano@catastrobogota.gov.co



Carlos Andrés Pérez Sierra, responsable de la implementación del Modelo de Madurez

cperez@catastrobogota.gov.co

Aclarando en qué nivel se encuentra:

Nivel 1 Directivo 1: Secretario(a) de Despacho / Director(a) Entidad

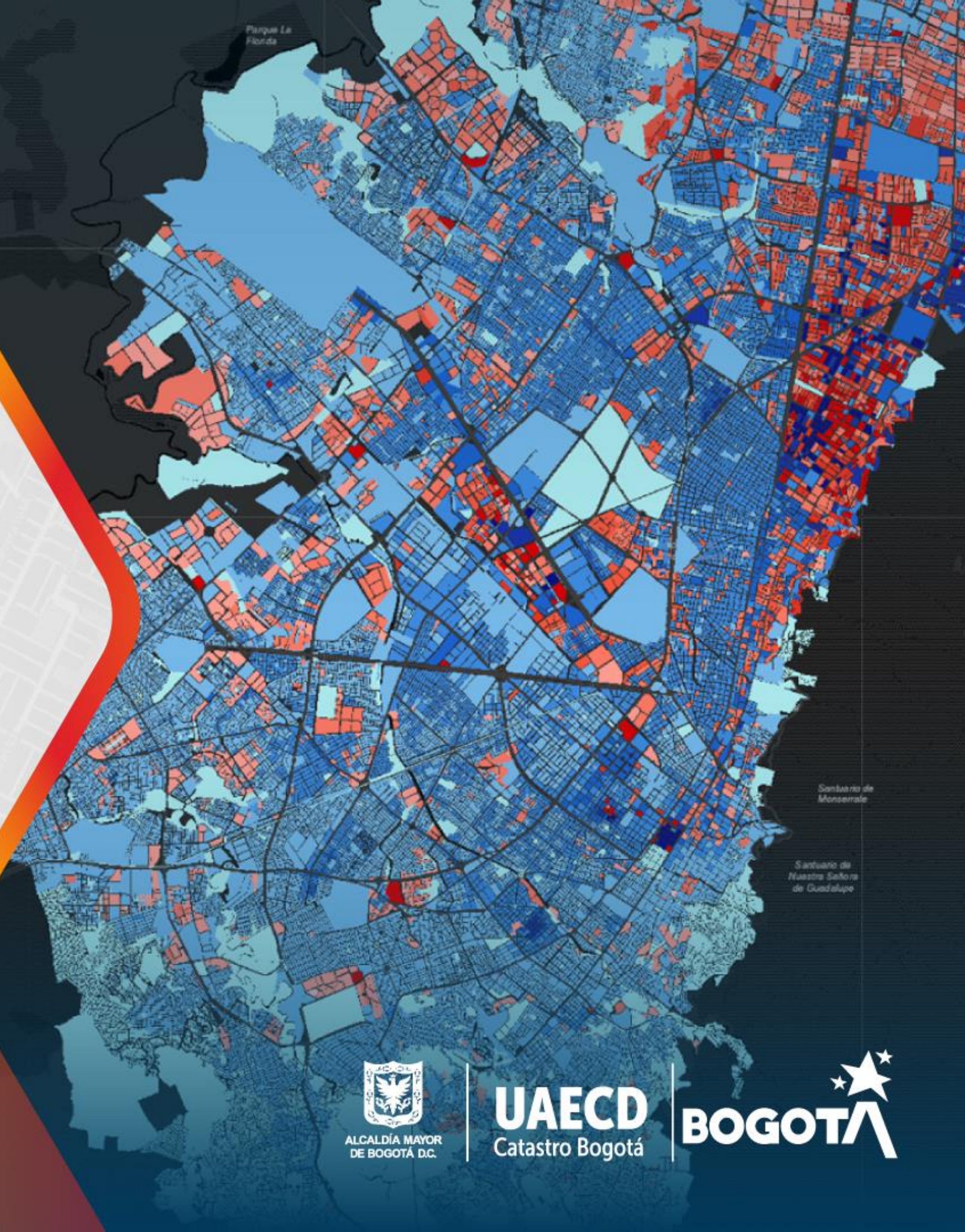
Nivel 2 Directivo 2: Jefe de Área donde se produce el dato geográfico

Nivel 3 Profesional: Responsable de la gestión de información geográfica



PRESENTACIÓN DE INSTRUMENTOS

- ❑ Identificación de proyectos geográficos.
- ❑ Análisis Costo Beneficio y Evaluación de Impacto de la Infraestructura de Datos Espaciales de Bogotá



ALCALDÍA MAYOR DE BOGOTÁ D.C.



EJEMPLO DE PROYECTO GEOGRÁFICO : Centro de Gobierno Local

Metodología: Formulario web

Proyectos

REPORTA AQUÍ TU **PROYECTO GEOGRÁFICO**

Visores

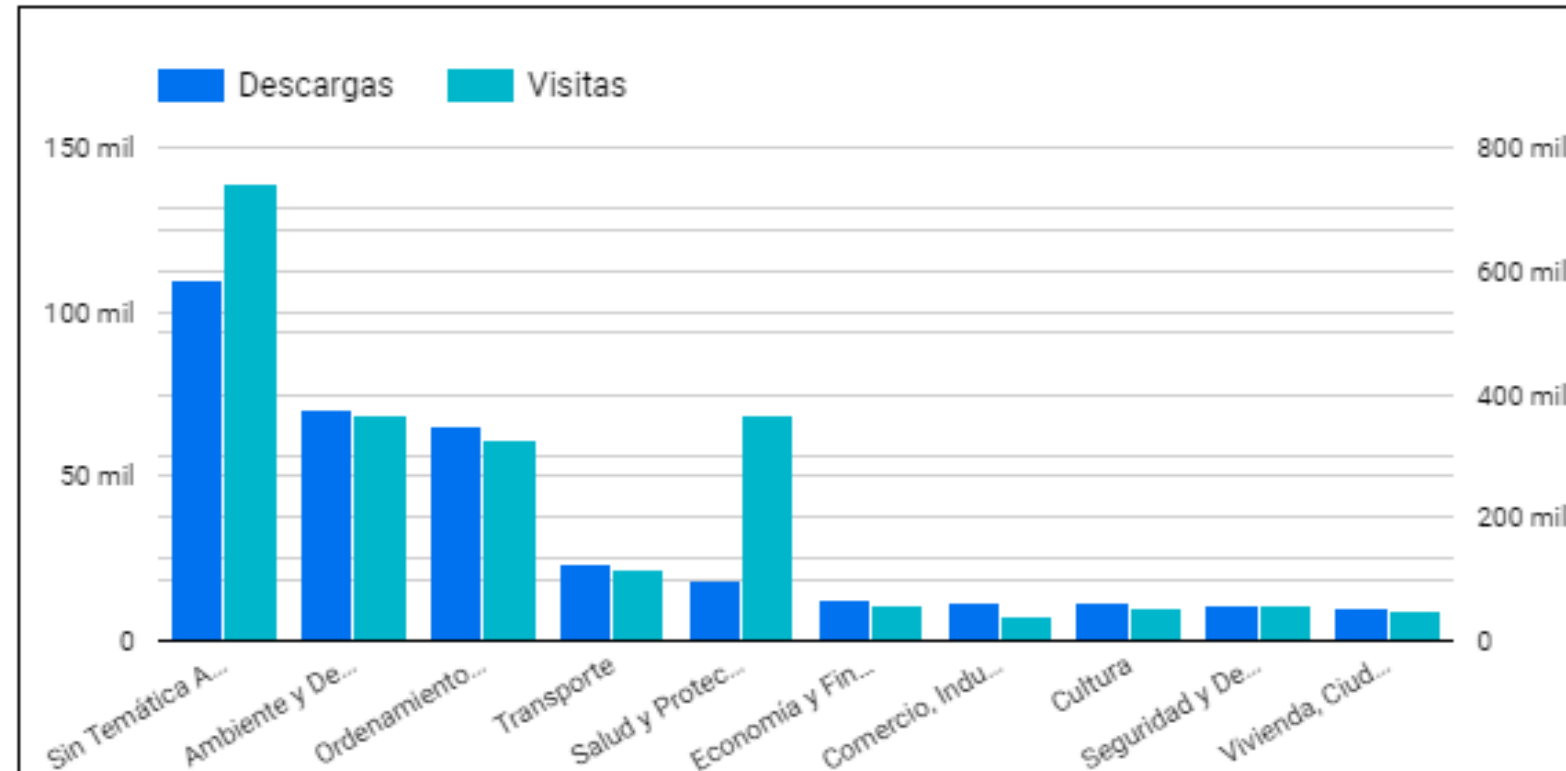
REGISTRA AQUÍ TU **VISOR GEOGRÁFICO**



ASI VAMOS CON IDECA

Oferta de Datos Usuarios e Instrumentos **Uso de Información** La IDE de Bogotá

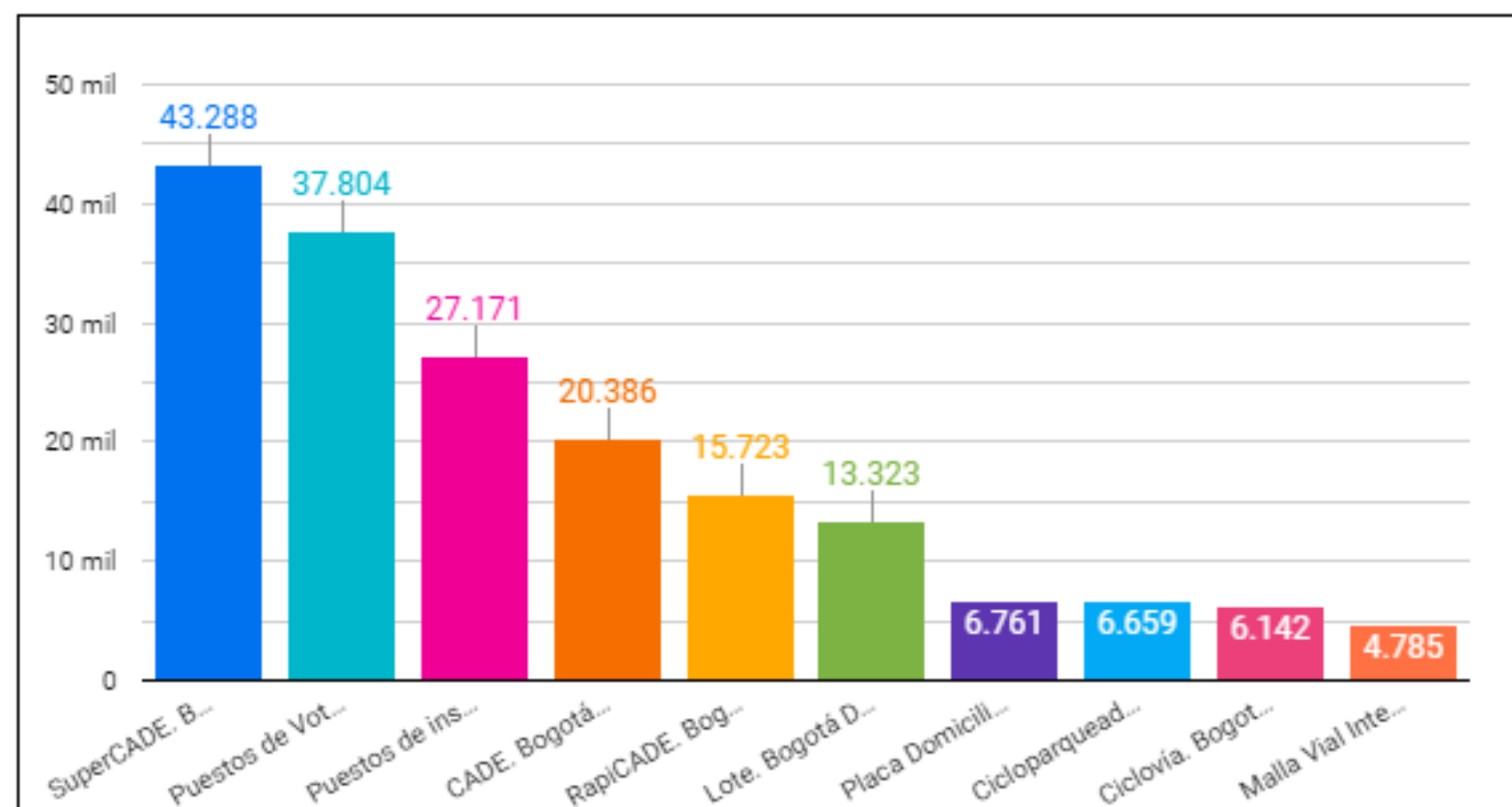
Uso de Información Geográfica por Temática - Plataforma de Datos Abiertos



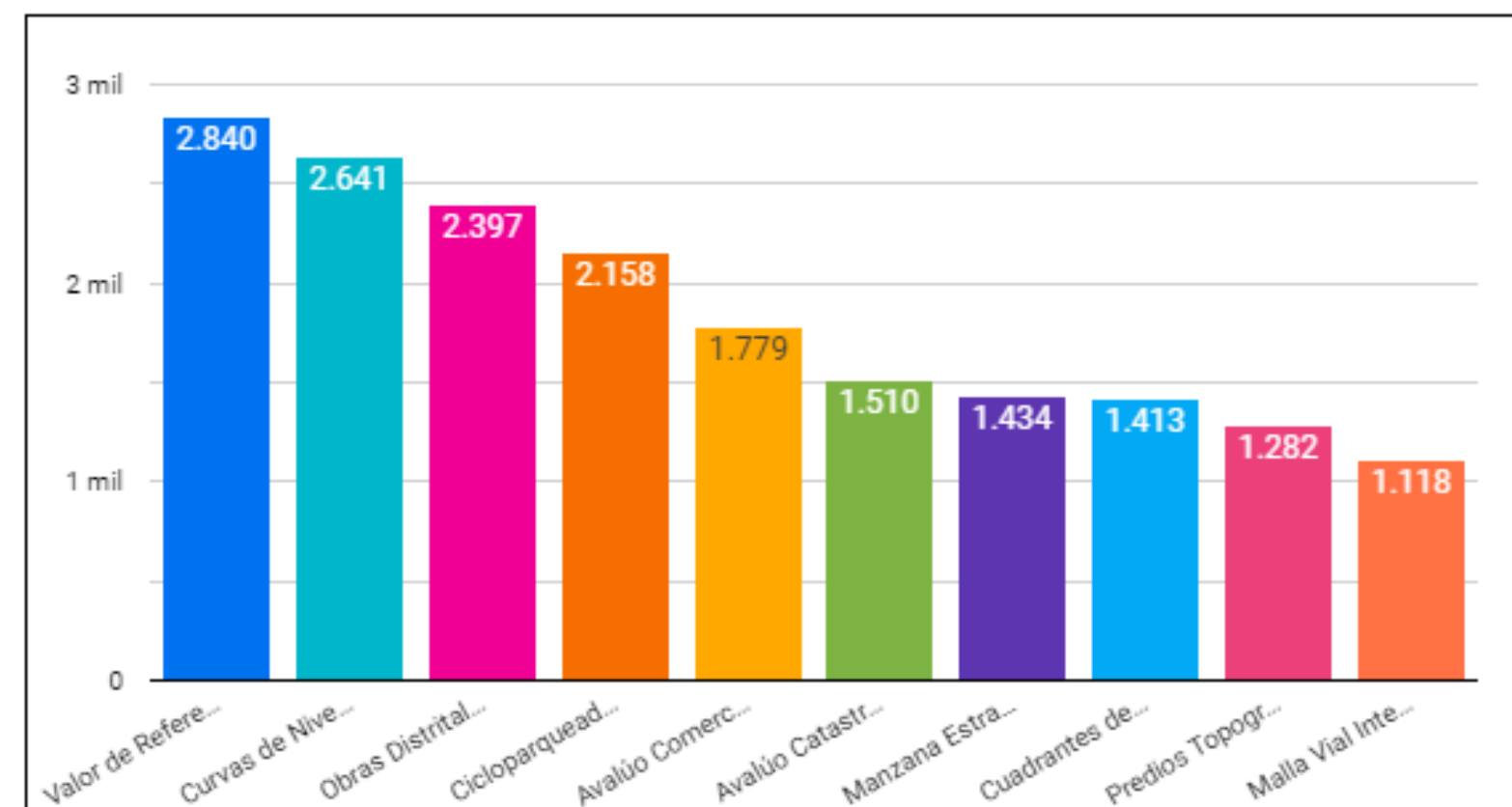
Uso de Información Geográfica por Temática - Mapas Bogotá



10 Datos Más Visitados en la IDE (enero - marzo 2022)



10 Datos Más Descargados en la IDE (enero - marzo 2022)



-DATEATÉ CON BOGOTÁ
Tablero de control



Muchas Gracias

ideca@catastrobogota.gov.co



UAECD
Catastro Bogotá



<https://www.ideca.gov.co/>
<https://mapas.bogota.gov.co/>
<https://www.catastrobogota.gov.co>