



# Infraestructura de Datos Espaciales del Distrito Capital



**Equipo EMITJ GIG**  
2021



## Contenido

**01** ¿Quiénes participamos?

**02** ¿Cómo lo hicimos?

**03** ¿Cuál es nuestro objetivo con esta propuesta de reforma?

**04** ¿Cuáles son las reformas relevantes?

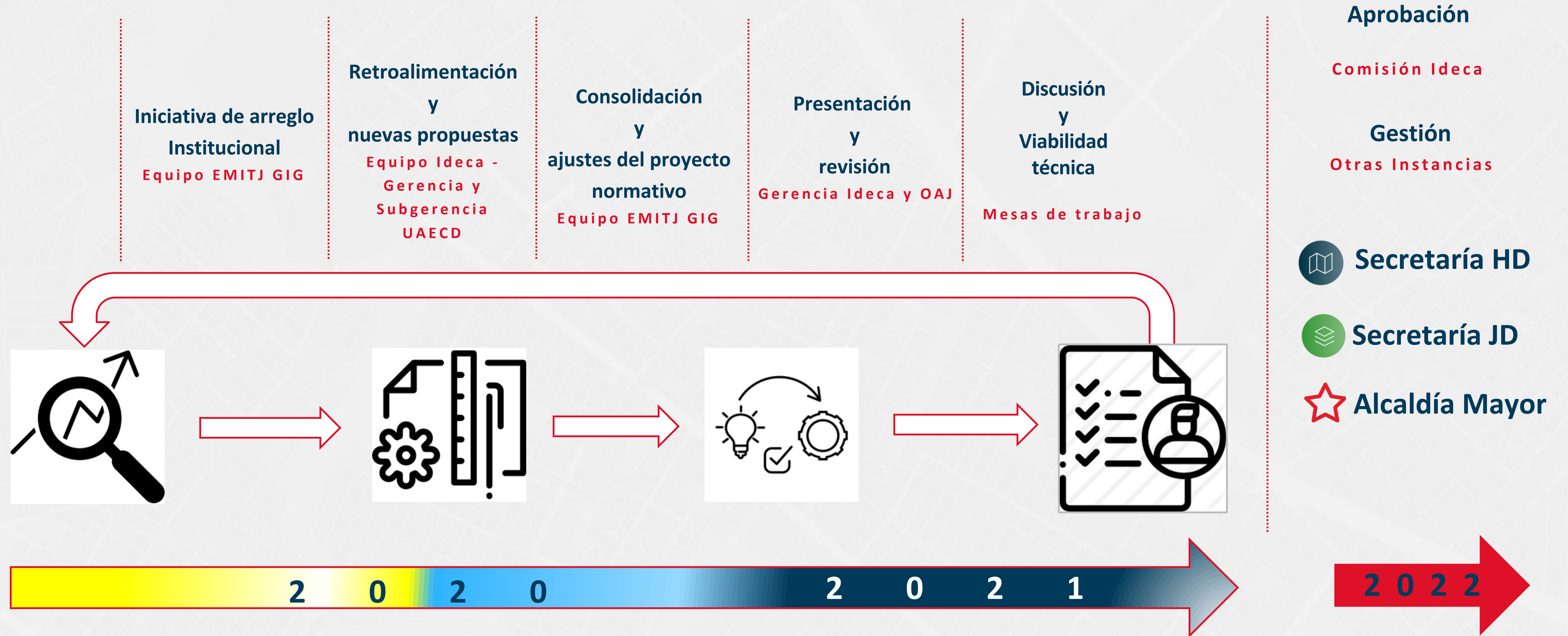
**05** ¿Qué se generó para la participación de los miembros o integrantes?

**06** ¿Qué método de participación aplicamos?

**07** ¿Qué observaciones se recibieron al

Proyecto de Reforma al Decreto Distrital 653 de 2021?

# 01 ¿Quiénes participamos?



**Aprobación**

Comisión Ideca

**Gestión**





Otras Instancias

 **Secretaría HD**


 **Secretaría JD**

 **Alcaldía Mayor**

## 02 ¿Cómo lo hicimos?

-  Exploración y análisis normativo
-  Validación y priorización propuesta
-  Elaboración Instrumento Jurídico
-  Revisión y ajuste instrumento jurídico

### 03 ¿Cuál es nuestro objetivo con esta propuesta?



Proponer arreglos institucionales en la Infraestructura de Datos Espaciales del Distrito Capital (IDECA) para que dinamice su funcionamiento en la gestión integral de la información geográfica de la ciudad, con el fin que se encuentre acorde con las tendencias asociadas a la transformación digital y a las Infraestructuras de Conocimiento Espacial; contribuyendo con esto a la integración y gestión territorial y al mejor aprovechamiento y uso de la IG por los diversos usuarios.

**Socialización**

## 04 Reformas relevantes

**Decreto 653 de 2011**

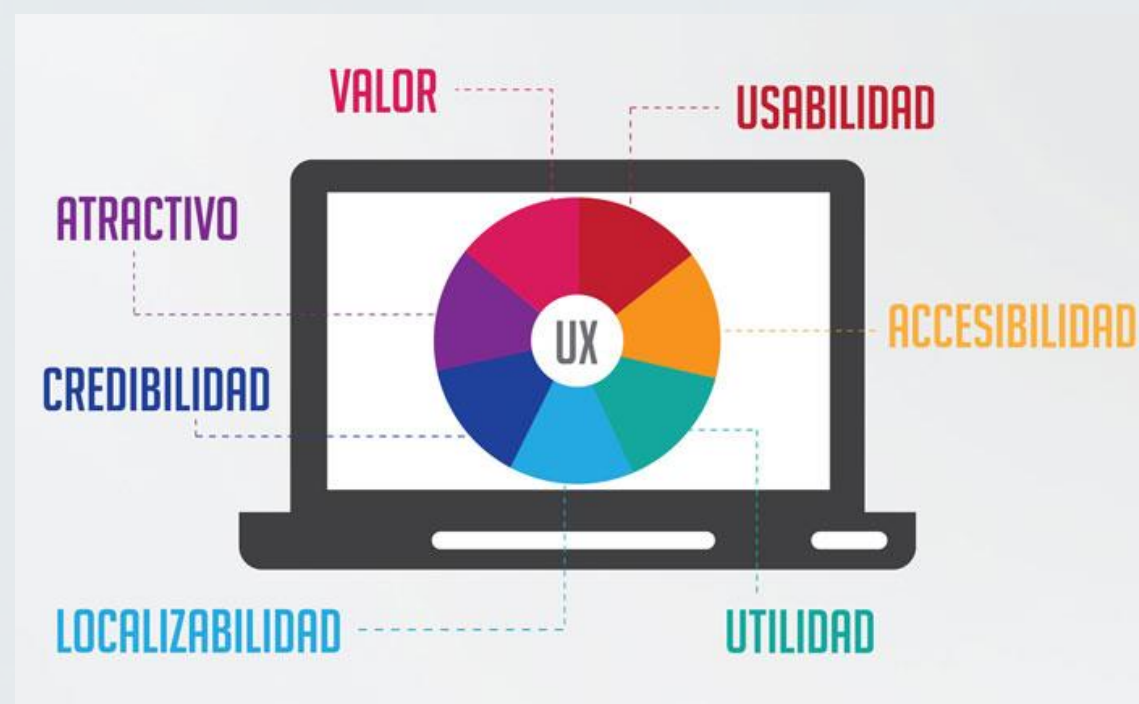
# A) Ampliación del alcance de la IDECA: hacia una Infraestructura de Conocimiento Espacial

## Principios, objetivos y **definiciones**

Homologación Gestión Información Geográfica:

Producción, **integración, intercambio**, disponibilidad, divulgación, acceso, uso y **aprovechamiento IG** y demás **recursos** relacionados a esta.

### Estudios y análisis



### Artículos 2, 3 y 4 (GLOSARIO)

¿Qué se está haciendo **Técnicamente** para su solución?

## Funciones Comisión, Secretaría Técnica, Coordinador y Mesas de Trabajo

Establecer **lineamientos** de políticas y estándares para **gestión de la información geográfica**.

Adoptar **decisiones** mediante “**Acuerdos**”

Consolidar **iniciativas**

Elaboración **Reglamento Interno**

**Fomentar** estudios y diagnósticos derivados del uso de la información geográfica



### Artículos 7, 8, 9 y 12

## Deberes Miembros


**Información** de manera **oportuna** que permita la **consolidación y mantenimiento** de la **base** de datos de **proyectos geográficos** del Distrito.



### Artículo 14

## ¿Quiénes participan?

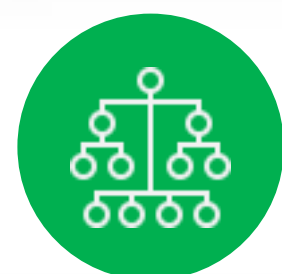
### Miembros por Derecho



### Miembros Asociados Artículo 13°.-

#### Artículo 11°.-

- Sector Mujer.
- Sector Gestión Jurídica.
- Sector Seguridad, Convivencia y Justicia.



Mesas de trabajo del sector por afinidad a su misionalidad y reformas en la estructura y organización de organismos o entidades de la Administración Distrital



Total Entidades 81

### Sector Gobierno

#### 20 Localidades

1. Usaquén
2. Chapinero
3. Santa Fé
4. San Cristobal
5. Usme
6. Tunjuelito
7. Rosa
8. Kennedy
9. Fontibón
10. Engativa
11. Suba
12. Barrios Unidos
13. Teusaquillo
14. Los Mártires
15. Antonio Nariño
16. Puente Aranda
17. La Candelaria
18. Rafael Uribe Uribe
19. Ciudad Bolívar
20. Sumapaz



## Artículos 3 y 9



AGATA

**Análisis**



Área Metropolitana

Proyectos de ámbito regional o de áreas especiales de planificación y gestión territorial en la que participe el Distrito Capital



ATENEA

**Estudios**

Comunidad



Datos



Fortalecimiento Institucional



Políticas & Estándares



Tecnología



## 05. ¿Qué se generó para la participación de los miembros o integrantes?

Se generaron instrumentos y espacios que facilitaron la articulación, participación y discusión técnica para eventuales cambios o reformas de la operación de la IDECA.

**Mejoras a la propuesta**

## 06 Método

# Participación

# 06 Método de trabajo en coordinación y colaboración



## Se envió formato aportes:

- a) Artículo o precepto.
- b) Propuesta (reforma específica).
- c) Fundamento.

## ¿Para qué sirvió?



**Fortalecimiento  
marco  
institucional o  
normativo de  
IDECA**

## Plazo

- **Noviembre – Diciembre 2021**
  - a) Observación problemática(s).
  - b) Conveniencia y necesidad de la propuesta de intervención.
  - c) Generación y/o evaluación concreta de acción: norma(s)-precepto(s)-artículo(s).
  - d) Socialización y concertación en última sesión mesas de trabajo.
- **Febrero 2022** Aprobación Comisión Ideca.



**FASES**

**=**

**Socialización propuesta inicial**  
Equipo EMITJ GIG

**+** **30**

**Cambios recomendados**  
Participantes Equipo IDECA

**+**

**Reconocimiento intervención para brindar solución**  
Gerencia IDECA **70**

ENTIDAD MIEMBRO Aportante	PRECEPTO Texto artículo o considerando original	PRECEPTO Texto artículo o considerando propuesto	FUNDAMENTO O JUSTIFICACIÓN Texto artículo o considerando propuesto	TRATAMIENTO PROPUESTA Equipo EMITJ
Instituto Distrital de Turismo - IDT	Artículo 6°.- Integrantes: SDH, SDG, SGeneral, SDP, SDM, SDHT y SDA	Artículo 6°.- Integrantes: SDH, SDG, SGeneral, SDP, SDM, SDHT, SDA y <b>SDDE</b>	El Instituto Distrital de Turismo es una entidad adscrita a la Secretaría de Desarrollo Económico, consideramos conveniente que en el artículo 6 se encuentre relacionada esta Secretaría	Se recuerda que dentro del reglamento interno de trabajo de la Comisión (Resolución n° 01/2018) la SDDE, SEducaciónD y SDSalud son entidades miembro que participan de manera activa, como invitados permanentes de la Comisión. Por otra parte, la SDDE no ha manifestado de manera directa la modificación que se menciona
Alcaldía Local de Barrios Unidos	Artículo 14°.- Deberes de los miembros de la IDECA	Incluir un párrafo adicional con el concepto técnico (...) sobre como <b> citar </b> las fuentes de <b> productos cartográficos </b>	Sin justificación – remitido por correo electrónico	El Decreto Distrital es una norma enfocada en temas de estructura orgánica y funcional estratégica de la infraestructura, se considera que este aspecto propuesto es operativo y puede tratarse en un instrumento técnico tal como: guía, manual, instructivo o lineamiento específico técnico que permita regular asuntos específicos, tal y como se propone
Secretaría Distrital de Planeación - SDP	Considerandos Artículo 9°.- Funciones coordinador Artículo 12°.- Mesas de Trabajo Artículo 14°.- Deberes de los miembros de la IDECA	Decreto <b>Distrital 544/2007</b> – BDGC Art. <b>69 PEDistrital</b> - PDDistrital Concertación Vs. <b> articulación </b> Transversalidad de <b> SDP Mesas </b> de Trabajo Técnicas Participación en la concertación Vs <b> Implementación Políticas &amp; Estándares IG </b>	Precisar, aclarar y complementar algunos artículos que evidencien la articulación y la participación de los miembros de IDECA	Discusión, incorporación, ajustes y generación nueva versión en sesión con equipo técnico de SDP:  - Fundamentos normativos incluidos. - Aclaración rol coordinador: articulador y orientador de miembros IDECA - Predeterminación de transversalidad en párrafo del artículo 11°.- para los integrantes, cuando proyecto, iniciativa o actividad lo requiera. - Adopción o adaptación de estándares IG e instrumentos GIG generados en el marco de IDECA son de referencia



**3**


**Propuestas Entidades miembro**



## ¿Qué continúa?

Una vez **aprobada** la propuesta de reforma del Decreto Distrital 653/2011 **por la Comisión IDECA**, se gestionará ante:

**2 0 2 2**



- Secretaría Hacienda Distrital – **Área Jurídica** (Cabeza sector).
- Secretaría **Jurídica** Distrital.
- Alcaldía Mayor de Bogotá. **Secretaría General – Secretaría Privada.**





# Gracias

[sduran@catastrobogota.gov.co](mailto:sduran@catastrobogota.gov.co)  
[dvasquez@catastrobogota.gov.co](mailto:dvasquez@catastrobogota.gov.co)  
[cperez@catastrobogota.gov.co](mailto:cperez@catastrobogota.gov.co)



**UAECD**  
Catastro Bogotá



<https://www.ideca.gov.co/>  
<https://mapas.bogota.gov.co/>  
<https://www.catastrobogota.gov.co>