

2

Sesión

Mesas técnicas

Infraestructura de Datos Espaciales de Bogotá

La Secretaría Técnica de Ideca agradece su asistencia y el registro en el formulario dispuesto en el chat de la sesión, bienvenidos!



Infraestructura de Datos Espaciales del Distrito Capital

Segunda Sesión Ordinaria
Mesas Comisión Ideca

28/06/2021



ALCALDÍA MAYOR
DE BOGOTÁ D.C.

UAECD
Catastro Bogotá



01. Llamado a lista y verificación del quorum

02. Lectura, discusión y aprobación del orden del día

- Secretaría Técnica Ideca

Orden del día

1. Llamado a lista y verificación del quorum
2. Lectura, discusión y aprobación del orden del día
3. Apertura
4. Seguimiento a compromisos
5. Desarrollo de la sesión
6. Varios, compromisos y conclusiones

03. Apertura

04. Verificación de compromisos

03 Verificación compromisos primera sesión 2021

- ✓ Envío para revisión, ajustes y publicación acta y documentos soporte de la primera sesión ordinaria de la comisión febrero 24 de 2021
- ✓ Remisión documento implementación componente geográfico en las entidades- Directiva No. 005 Secretaría General

Secretaría General- Dirección de Desarrollo Institucional Rad: 2-2021-17880 (May 28/2021)

Entidades del Sector	Instancias	Puntaje Máx. 9	Observaciones
	de coordinación		Fecha revisión: 03 al 14 de mayo de 2021
UAE de Catastro Distrital - UAECDD	Comisión IDECA	9	La instancia cumple con lo establecido en la Resolución 233 de 2018 y la Resolución 753 de 2020.

5. Desarrollo Sesión

5.1 Estimación de zonas de espacio público con cobertura vegetal, con potencial de ser atendidas bajo la actividad de corte de césped, en la ciudad de Bogotá

Unidad Administrativa Especial de Servicios Públicos

5. Desarrollo Sesión

5.2 Espacialización de datos en la rendición de cuentas

- *Dr. Julián Moreno Barón*
- *Alcaldía Local de Suba*



5. Desarrollo Sesión

5.3 Modelo LadmCol

- *Equipo Subgerencia de Operaciones Ideca*



5. Desarrollo Sesión

5.4 Modelo Evaluación de Impacto

- *Equipo Gobierno de Datos*



5. Desarrollo Sesión

5.5 Avances Primer Semestre Plan de Trabajo Ideca

- *Ing. Eugenio Elías Cortés Reyes*
Gerente Ideca

5.4 Avances Primer Semestre Plan de Trabajo Ideca 2021

Apoyo de Ideca en la emergencia sanitaria de la ciudad

Georreferenciación y consolidación del reporte diario de nuevos casos de COVID-19



Base de datos consolidada casos Covid-19

5.4 Avances Primer Semestre Plan de Trabajo Ideca 2021

OE1

Fortalecer el gobierno de los recursos geográficos de cara a los retos de desarrollo de la ciudad

- Guía para el Sistema Integrado de Gestión Estándares de Recursos Geográficos
- Revisión acuerdos de licencia de potenciales aliados estratégicos para fortalecer y adicionar recursos con componente geográfico
- Análisis de las ventajas y oportunidades de la vinculación de Ideca al Open Geospatial Consortium: acceso a conocimiento, metodologías y buenas prácticas en el marco de las infraestructuras de conocimiento espacial.
- Diagnóstico organizacional Ideca:
 - i) Elementos generales
 - ii) Nuevas realidades
 - iii) Ideca ¿Cómo está respondiendo?
 - iv) Ideca ¿Qué debe hacer?

5.4 Avances Primer Semestre Plan de Trabajo Ideca 2021

OE1

Fortalecer el gobierno de los recursos geográficos de cara a los retos de desarrollo de la ciudad

- Modelo de Evaluación de impacto

Validación y complementación de las variables de costo, beneficio y su impacto en términos de eficiencia en tiempo, costos, eficacia en la calidad de servicios, efectividad en la toma de decisiones y satisfacción del usuario



5.4 Avances Primer Semestre Plan de Trabajo Ideca 2021

OE1 Fortalecer el gobierno de los recursos geográficos de cara a los retos de desarrollo de la ciudad

- Aplicación del Modelo de Evaluación de Madurez a **34 entidades** productoras de datos:

8 Entidades con aplicación completa en los tres niveles directivo, jefe y profesional

17 Entidades con aplicación parcial en los tres niveles

9 Entidades sin respuesta

ENTIDADES DE LA ADMINISTRACIÓN DISTRITAL	Nivel 1 - Respondió SI/NO	Nivel 2 - Respondió SI/NO	Nivel 3 - Respondió SI/NO
Secretaría Distrital de Movilidad	NO	NO	SI
Unidad Administrativa Especial de Rehabilitación y Mantenimiento Vial - UAERMV	NO	NO	NO
Instituto de Desarrollo Urbano - IDU	NO	SI	SI
Empresa de Transporte del Tercer Milenio Transmilenio S.A	SI	SI	SI
Empresa Metro de Bogotá	NO	NO	NO
Secretaría Distrital de Hábitat	NO	NO	SI
Unidad Administrativa Especial de Servicios Públicos - UAESP	SI	NO	NO
Caja de Vivienda Popular - CVP	NO	SI	NO
Empresa de Acueducto, Alcantarillado y Aseo de Bogotá EAB-ESP	NO	NO	SI
Empresa de Telecomunicaciones de Bogotá S.A - ETB-ESP	NO	NO	NO
ENEL-CODENSA	NO	NO	NO
VANTI	NO	NO	NO
Servicios Postales Nacionales 4-72	NO	NO	NO

5.4 Avances Primer Semestre Plan de Trabajo Ideca 2021

OE2

Aumentar el interés, visibilidad y uso de los recursos geográficos

- Administración y aprovechamiento de imágenes de sensores remotos
- Liquidación de los contratos que tenían por objeto fotografía aérea de la zona rural de Bogotá y de los 22 municipios de la sabana de Bogotá
- Definición de las licencias de uso de los resultados de dichos contratos



San Juan de Sumapaz

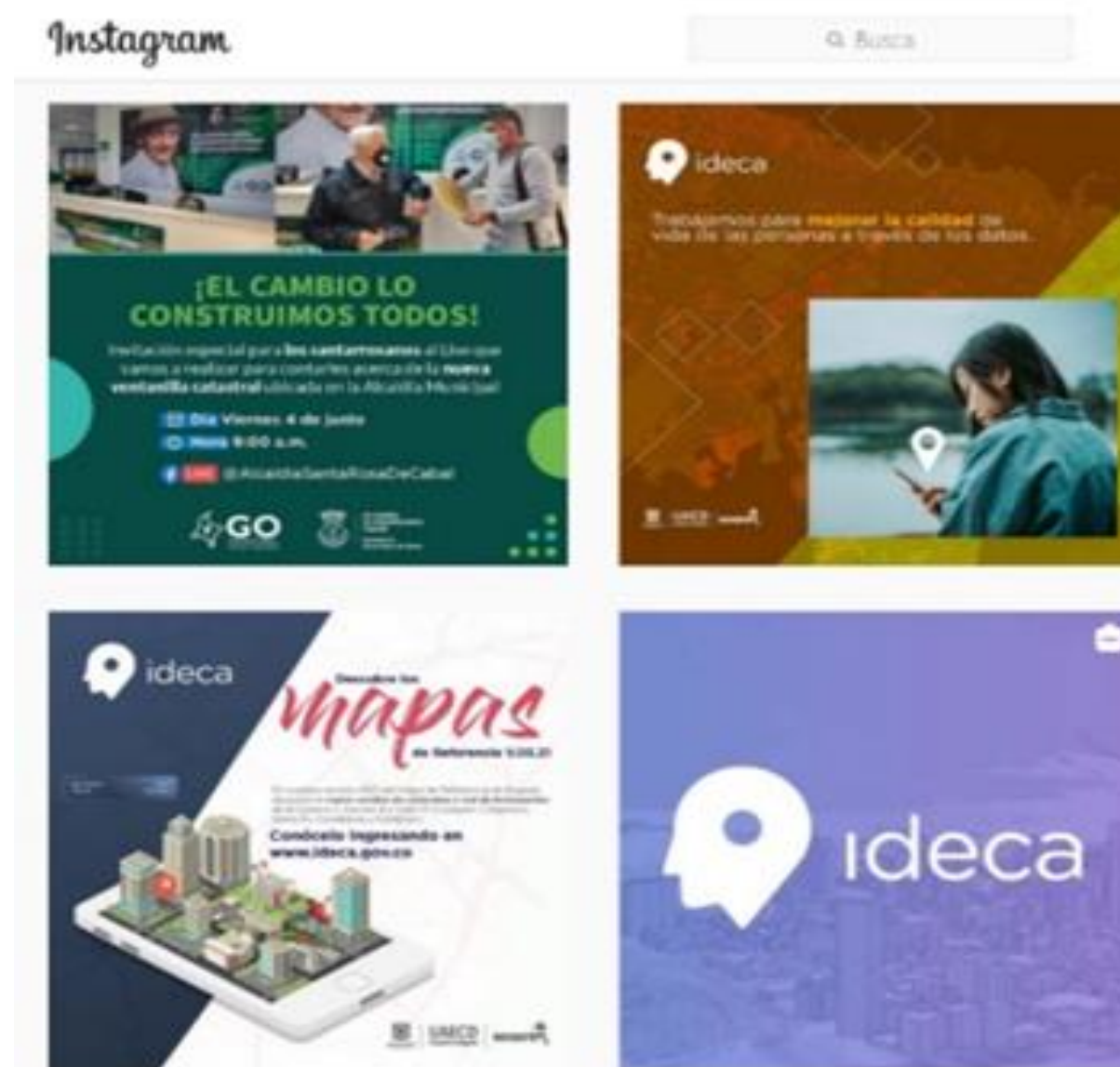


5.4 Avances Primer Semestre Plan de Trabajo Ideca 2021

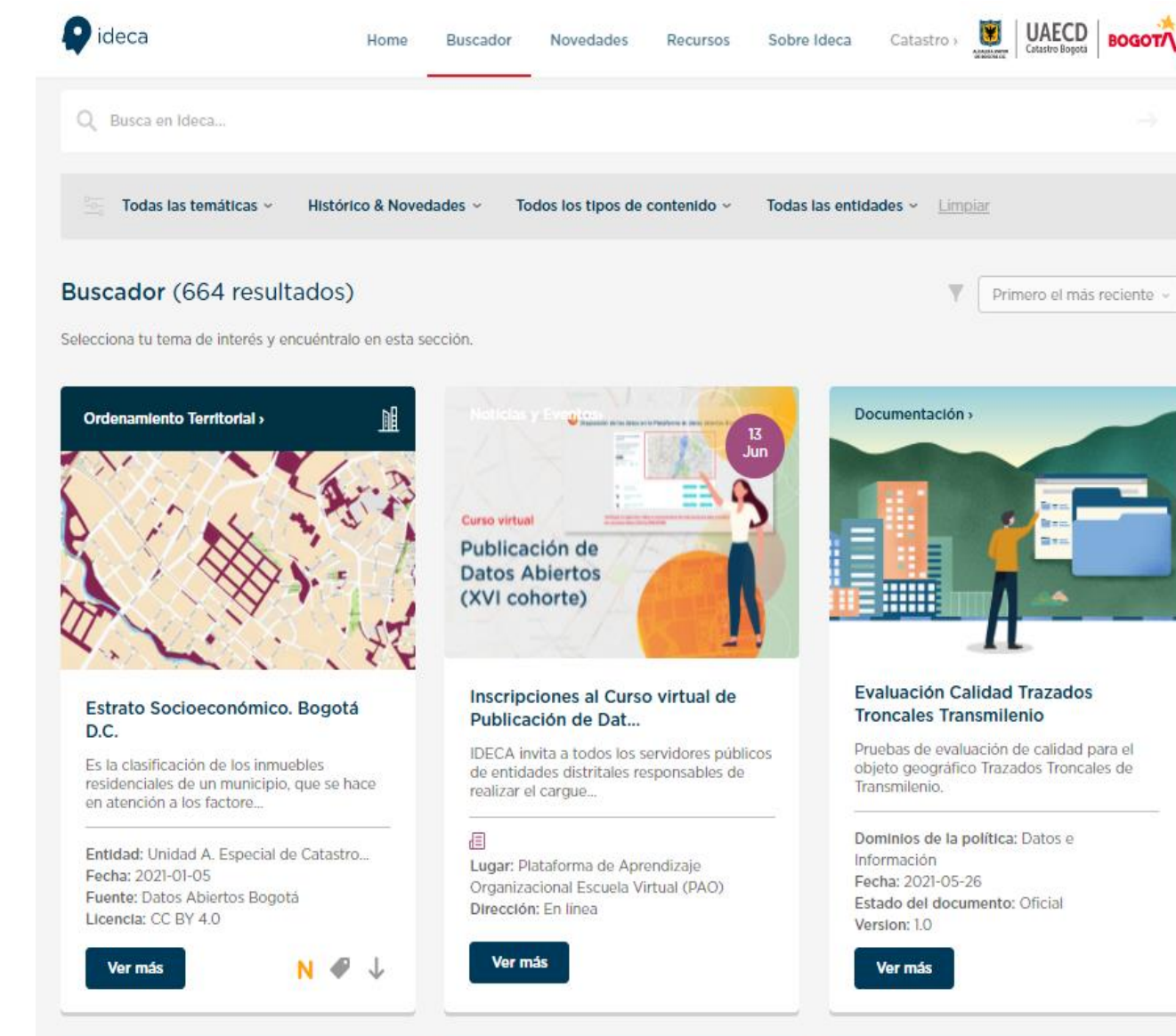
OE2

Aumentar el interés, visibilidad y uso de los recursos geográficos


Estrategia de generación de demanda



Actualización de contenidos, formatos de descarga, publicación de cursos y novedades, fortalecimiento y presencia en redes sociales, participación y apoyo DataGAB



- Asistencia técnica para implementación de la infraestructura de datos de servicios públicos (Catastro Unificado de usuarios y redes de servicios públicos)

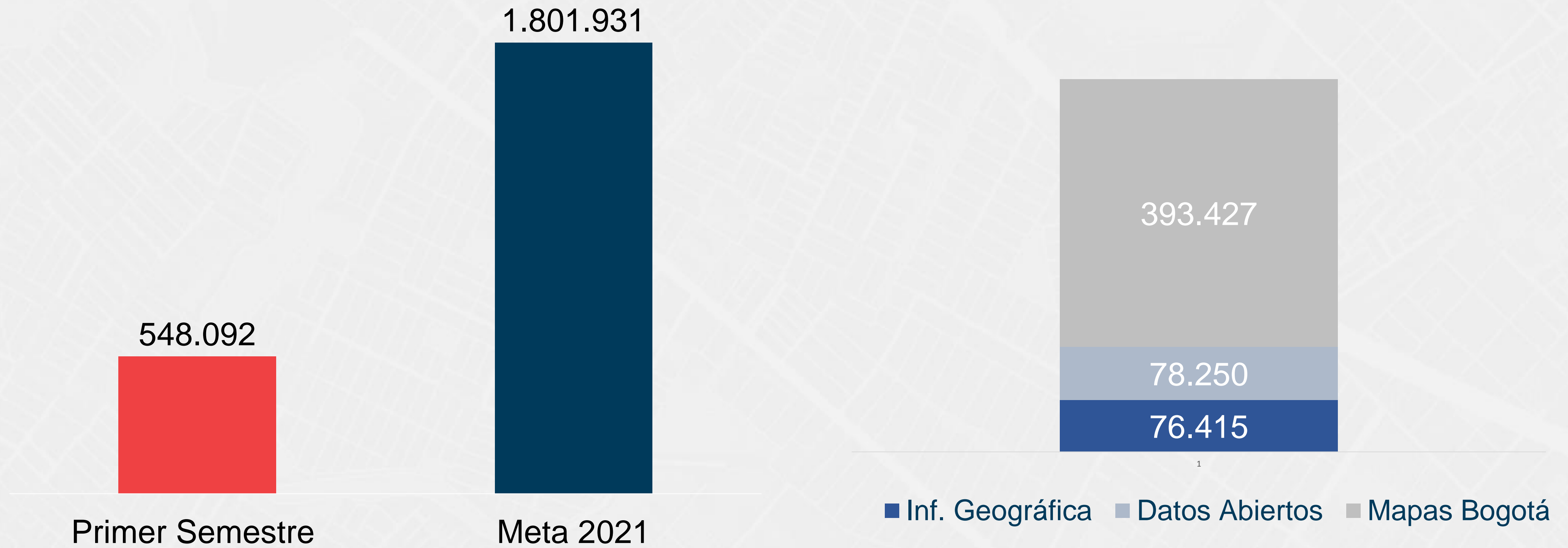
 **ideca** • Prórroga del convenio con Enel S.A ESP

5.4 Avances Primer Semestre Plan de Trabajo Ideca 2021

OE2

Aumentar el interés, visibilidad y uso de los recursos geográficos

Usuarios plataformas Ideca



5.4 Avances Primer Semestre Plan de Trabajo Ideca 2021

OE2

Aumentar el interés, visibilidad y uso de los recursos geográficos

Servicio de Geocodificación

99% peticiones masivas uso del servicio por parte de las entidades miembro

57.114.349
peticiones

Total Peticiones I Semestre 2021

23.205.443
peticiones

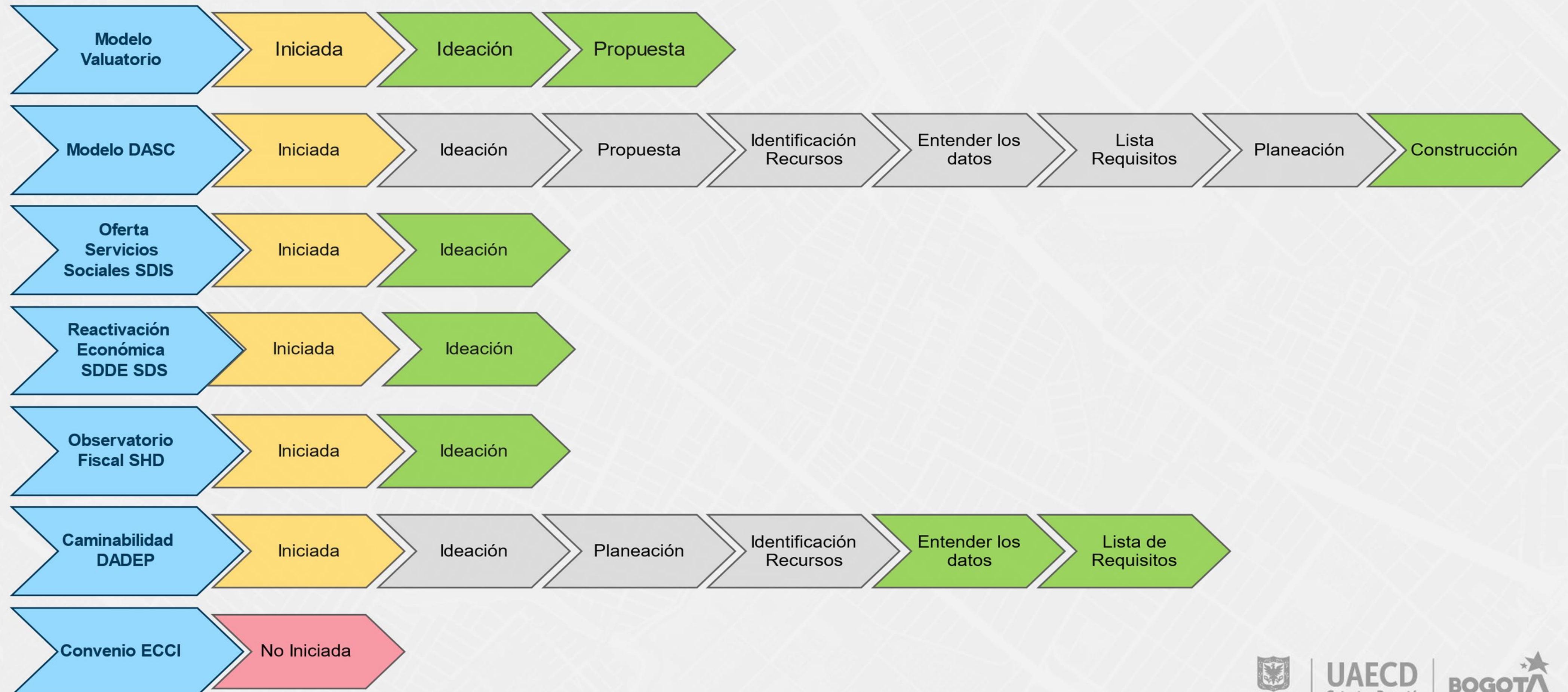
Total Peticiones I Semestre 2020

5.4 Avances Primer Semestre Plan de Trabajo Ideca 2021

OE3

Desarrollar innovación a partir de los datos

Aplicación de analítica de datos en la solución de problemáticas de ciudad



5.4 Avances Primer Semestre Plan de Trabajo Ideca 2021

OE4 Descentralizar la gestión de los datos

Definición de la ruta para el fortalecimiento de capacidades técnicas de las entidades

Mayo 25/2021

- ✓ Taller de intervención implementado para el fortalecimiento de las capacidades técnicas de las entidades miembros de IDECA según su nivel de madurez BAJO

Septiembre 15/2021

Curso de generación de productos geográficos a partir de los datos

Julio 22/2021

Taller de intervención entidades miembros de IDECA según su nivel de madurez MEDIO

Noviembre 11/2021

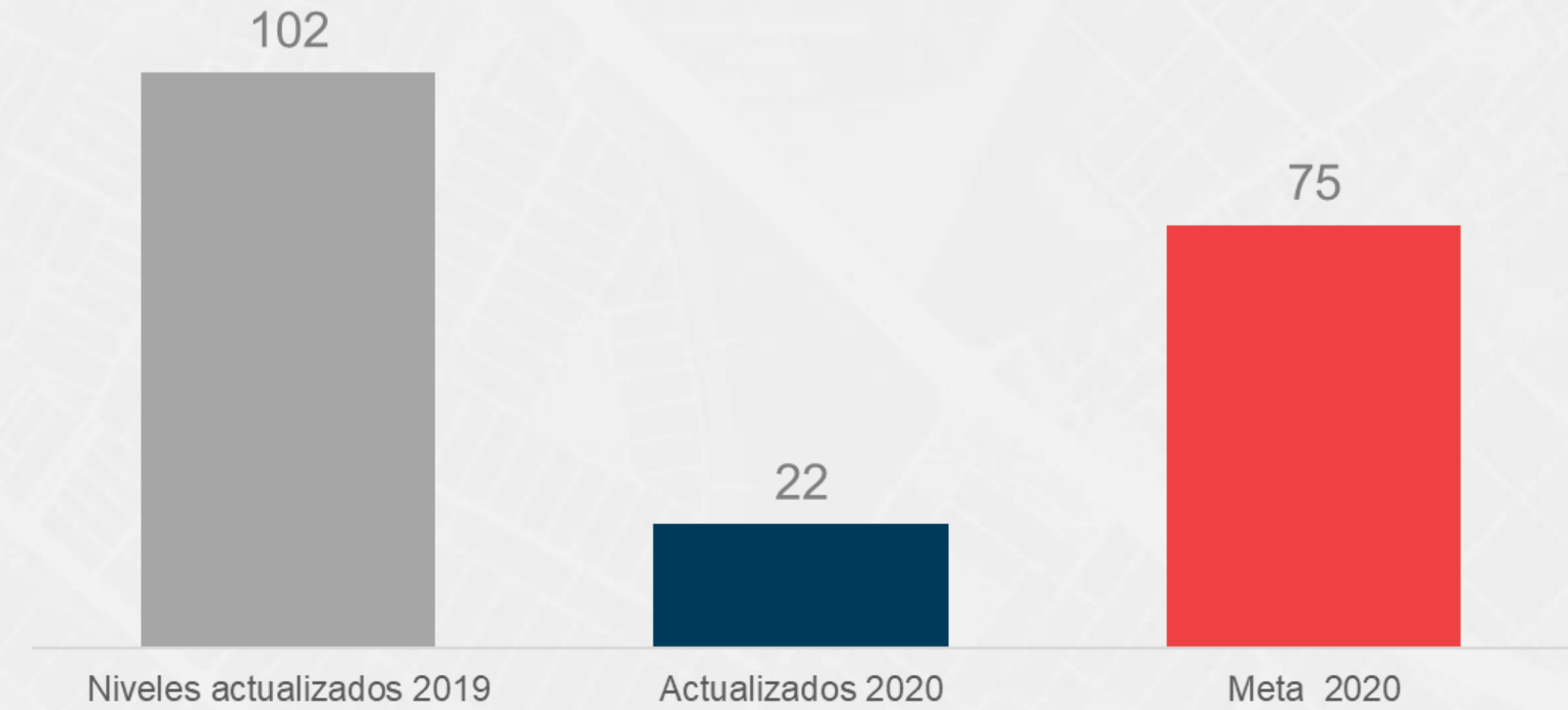
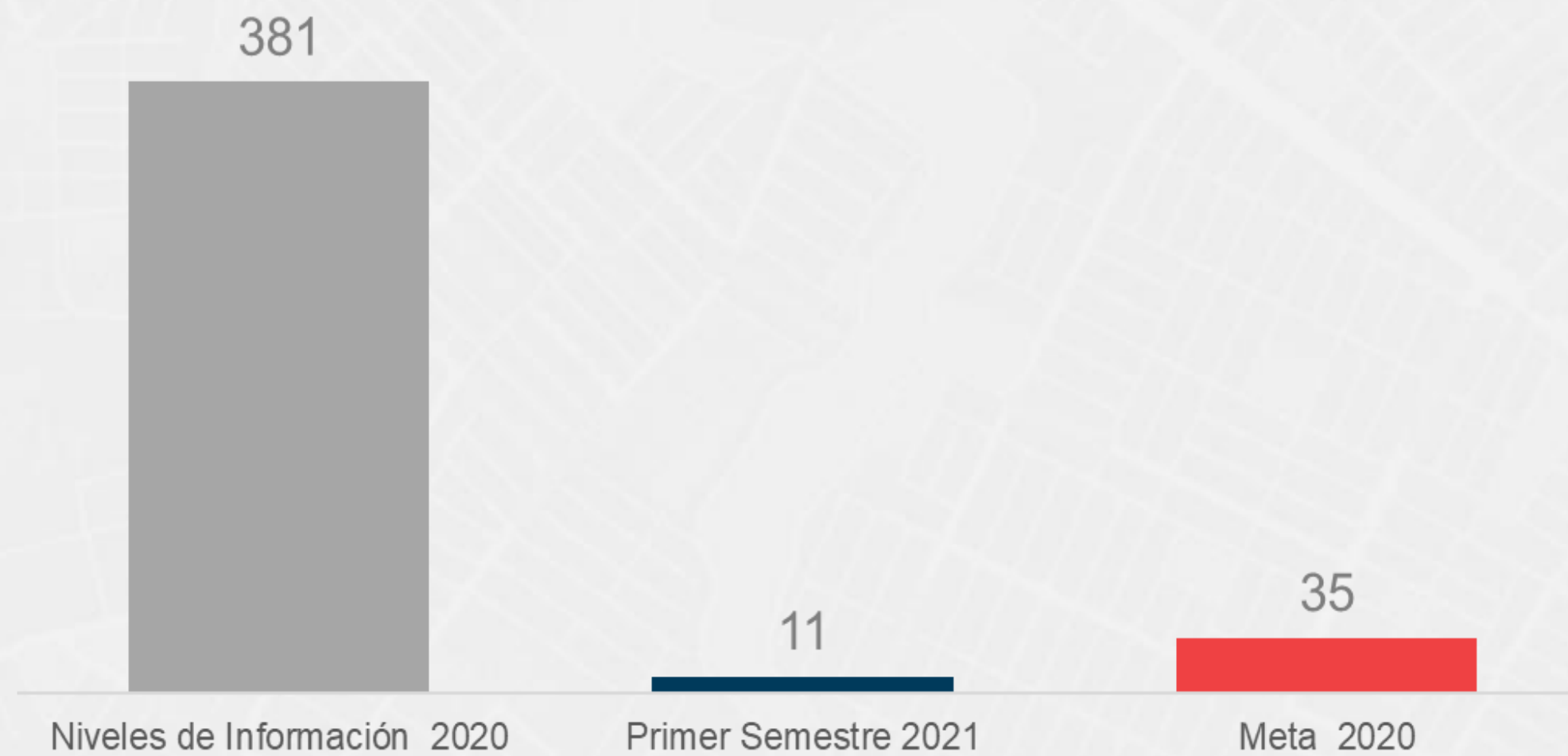
Taller de intervención entidades miembros de IDECA según su nivel de madurez ALTO

5.4 Avances Primer Semestre Plan de Trabajo Ideca 2021

OE4 Descentralizar la gestión de los datos

Nuevos niveles de datos

Actualización de datos



5. Varios, conclusiones y compromisos

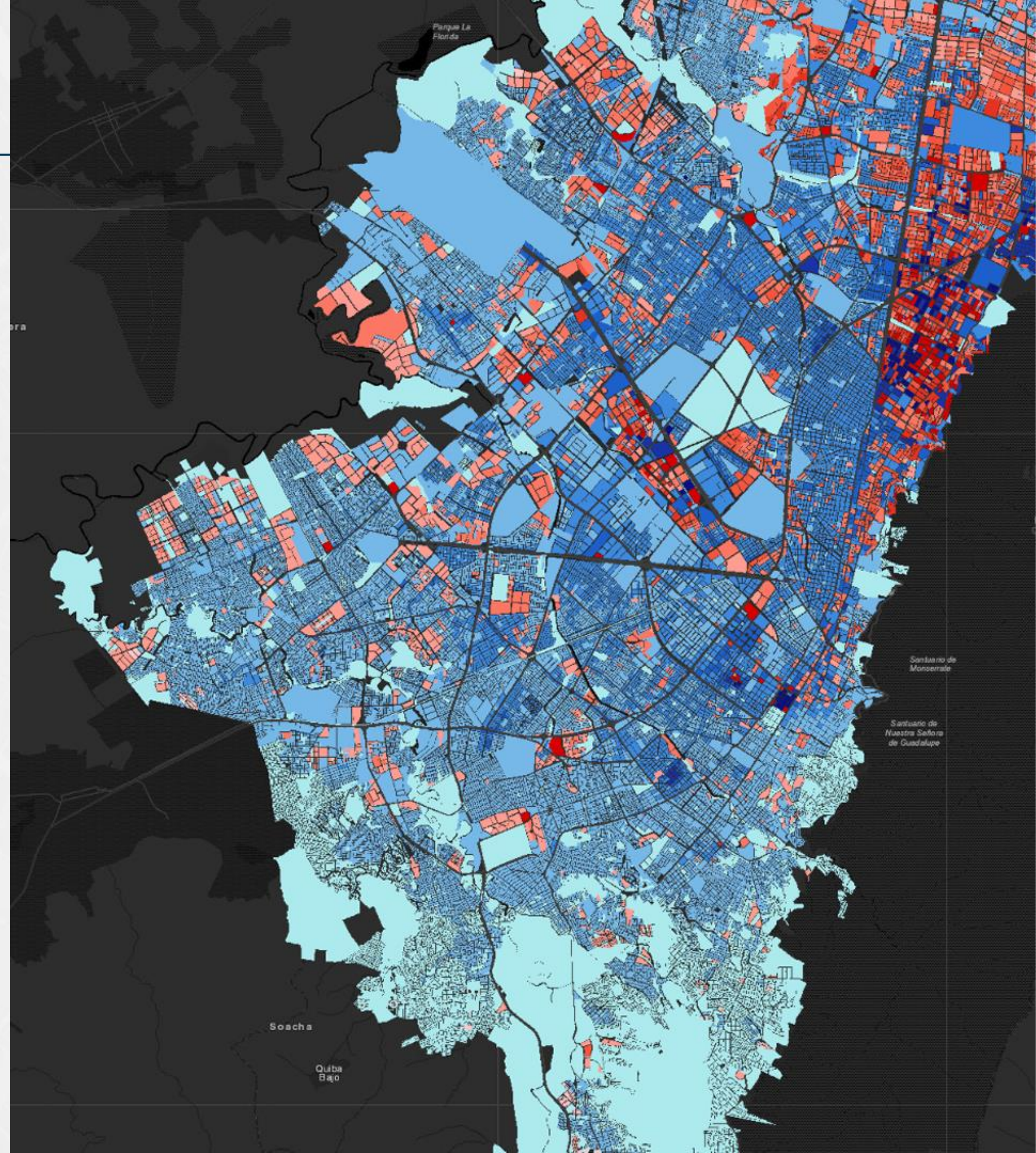
5 Varios, conclusiones y compromisos

Instrumentos técnicos

Resolución 454/2021
Acuerdo n° 002/2021 Comisión Distrital
de Transformación Digital

Próximas sesiones

- Septiembre 28 - 29 /2021





Gracias.

ideca@catastrobogota.gov.co



<https://www.ideca.gov.co/>
<https://mapas.bogota.gov.co/>
<https://www.catastrobogota.gov.co>