

# Actividades EAAB Suelo de protección



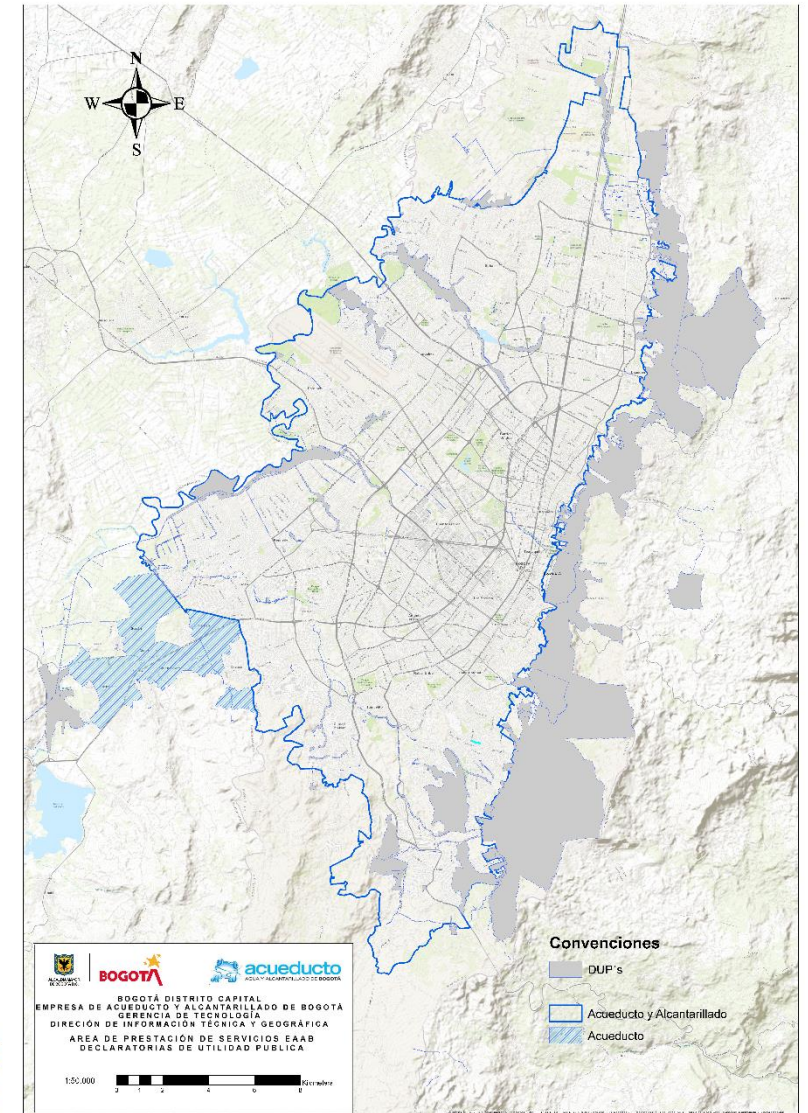
somos  
agua



# Actividades de las Declaratorias de Utilidad Pública - DUP

#SOMOS agua

- Consolidación de cobertura geográfica con 219 DUP.
- La EAAB realiza la validación y depuración de la DUP mediante la validación de la cobertura predial de 5000 predios aproximadamente.
- Validación de proyectos asociados a dichas declaratorias.
- Respuesta al radicado Secretaria Distrital de Planeación 2-2021-13436 Y E-2021-010180 2520001- S-2021-095150 – EAAB 2520001- S-2021-095150 - 07 de abril de 2021



#SOMOS agua

# Consolidación cobertura DUP

MPFD0801F07-04



ALCALDÍA MAYOR  
DE BOGOTÁ D.C.



acueducto  
AGUA Y ALCANTARILLADO DE BOGOTÁ





# Consolidación cobertura DUP

#SOMOS agua

The screenshot shows the ArcMap interface with a map of Bogotá. The map displays various colored polygons representing different DUP (Derecho de Uso Público) areas. The interface includes a Table of Contents, a Layers panel, and a Catalog panel. A table at the bottom lists the details of the selected DUPs.

FID	Shape	OBJECTID	COD DUP	FECHA ACTA	ACTADM ANT	OBJET RES
0	Polygon	548	0271_2000	4/04/2000		Se adiciona la Resolucion No 0096 del 8 de marzo de 1996
1	Polygon	549	0035_1999	10/11/1999		Por el cual se definen las zonas de ronda y las zonas de manejo y preservacion ambiental de los humedales de Juan Amarillo, la vaca y el jaboque y se dictan otras disposiciones
2	Polygon	550	0452_1995	28/09/1995		Por la cual se acota y declara de utilidad publica la zona afectada por la construccion del tanque quiba
3	Polygon	551	0413_1998	8/04/1998		Por la cual se acota y declara de utilidad publica el sector agricolas II-bosa, afectado por la construccion del canal y colector tibancia y de la zona de pondaje y estacion de bombeo la isla
4	Polygon	552	0834_2015	9/12/2015		Por medio de la cual se acota, se anuncia y se declaran de utilidad publica las areas de terreno afectadas por las obras de construccion de la red matriz de acueducto y tanque cerro norte III
5	Polygon	553	1111_1997	8/10/1997		Por la cual se acota y declara de utilidad publica la zona afectada por la canalizacion de la quebrada chorro colorado
6	Polygon	554	0261_2008	23/05/2008		Se acota la zona requerida para la ejecucion del proyecto denominado colector avenida ferrocarril tercer sector fontibon oriental y se anuncia el mismo
7	Polygon	555	0773_2000	10/08/2000		Por la cual se acota y declara de utilidad publica la zona afectada por la construccion del interceptor la conejera
8	Polygon	556	0663_2003	18/06/2003		Por medio de la cual se acota la zona requerida para la ejecucion del proyecto denominado construccion de las obras de adecuacion, control de crecientes y descontaminacion a traves de interceptores y colectores, para el humedal Juan Amarillo.
9	Polygon	557	0053_2000	20/01/2000		Se acota y declara de utilidad publica la zona afectada por la construccion del sistema de alcantarillado de aguas negras y lluvias para el sector comprendido entre la calle 73 a sur y calle 74 sur con la carrera 11 c este del barrio Juan Rey
10	Polygon	558	1484_2003	20/01/2003		Por medio de la cual dicta el proceso de saneamiento urbano de las zonas de riesgo de inundacion y se acota la zona requerida para la ejecucion del proyecto denominado interceptor tributario de derecho sector montañas, se modifica el proyecto con 1111 del 1 del 2003





| #SOMOS agua

# Depuración DUP

MPFD0801F07-04



ALCALDÍA MAYOR  
DE BOGOTÁ D.C.

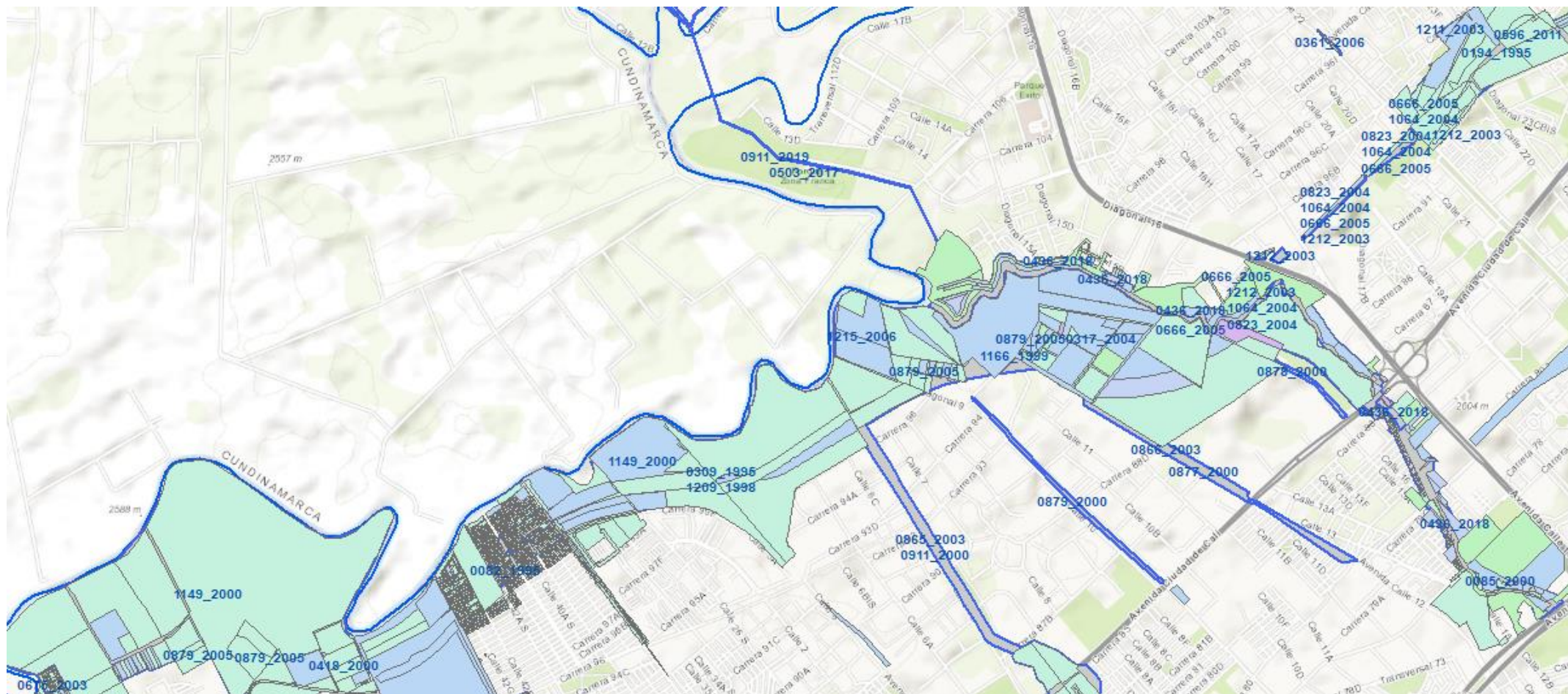


acueducto  
AGUA Y ALCANTARILLADO DE BOGOTÁ



# Depuración DUP validados con capa predial EAAB

#SOMOS agua





#SOMOS agua

# Validación PTAR

MPFD0801F07-04



ALCALDÍA MAYOR  
DE BOGOTÁ D.C.



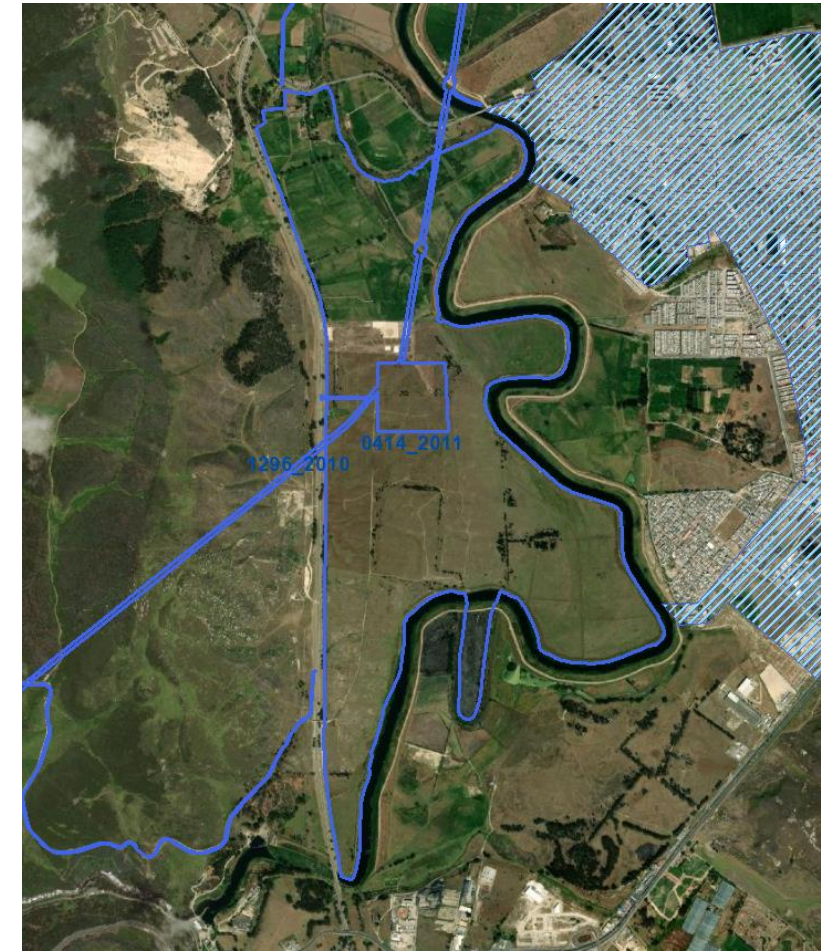
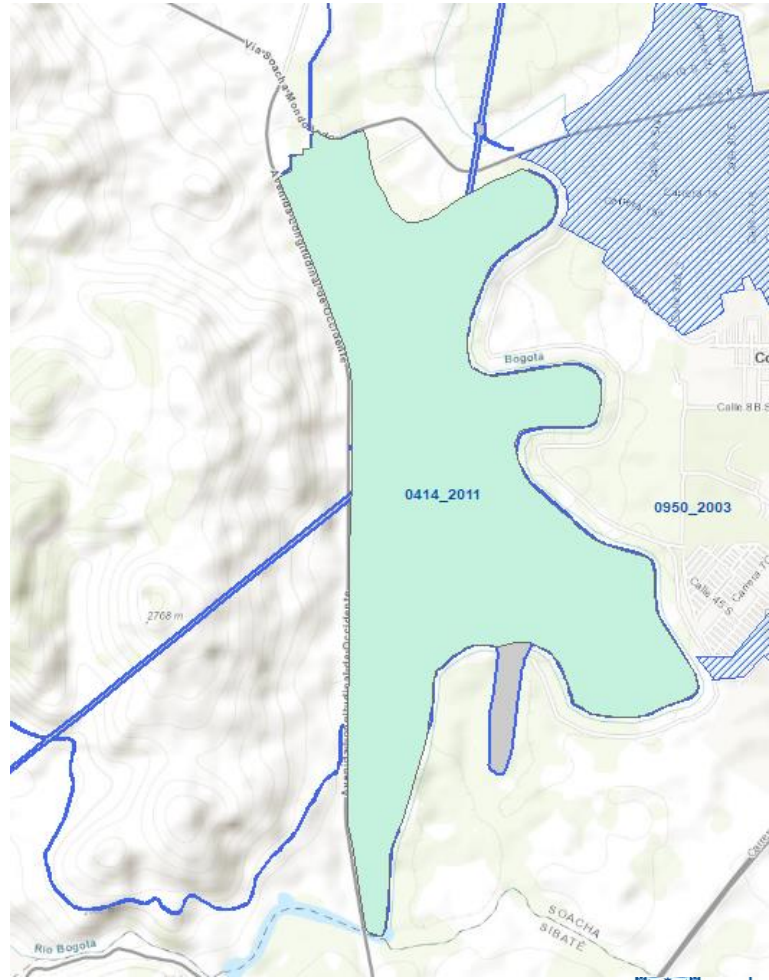
acueducto  
AGUA Y ALCANTARILLADO DE BOGOTÁ





# Plantas de Tratamiento de Aguas Residuales

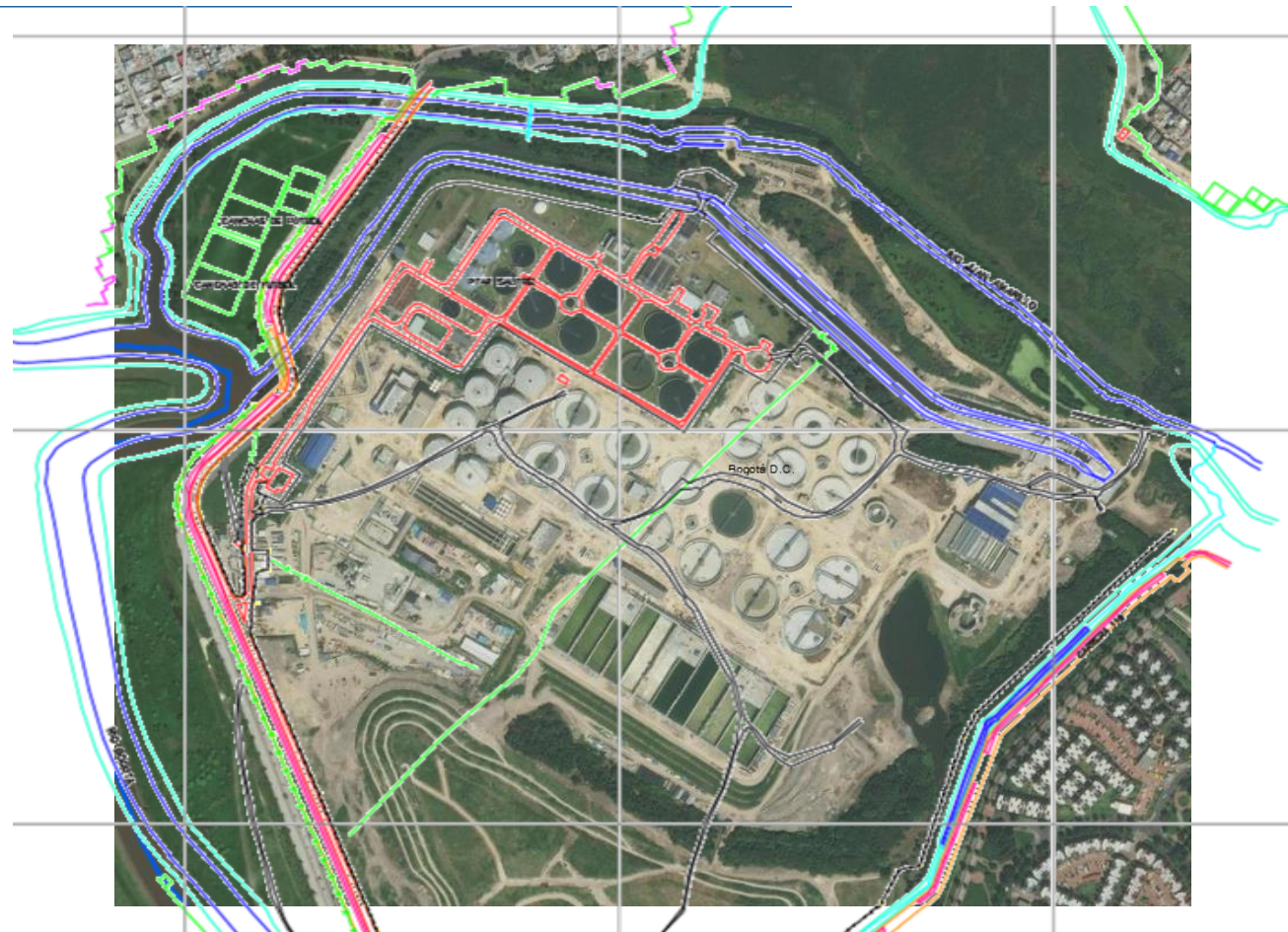
#SOMOS agua





# Plantas de Tratamiento de Aguas Residuales

#SOMOS agua





#SOMOS agua

# Plan de trabajo EAAB

MPFD0801F07-04



ALCALDÍA MAYOR  
DE BOGOTÁ D.C.



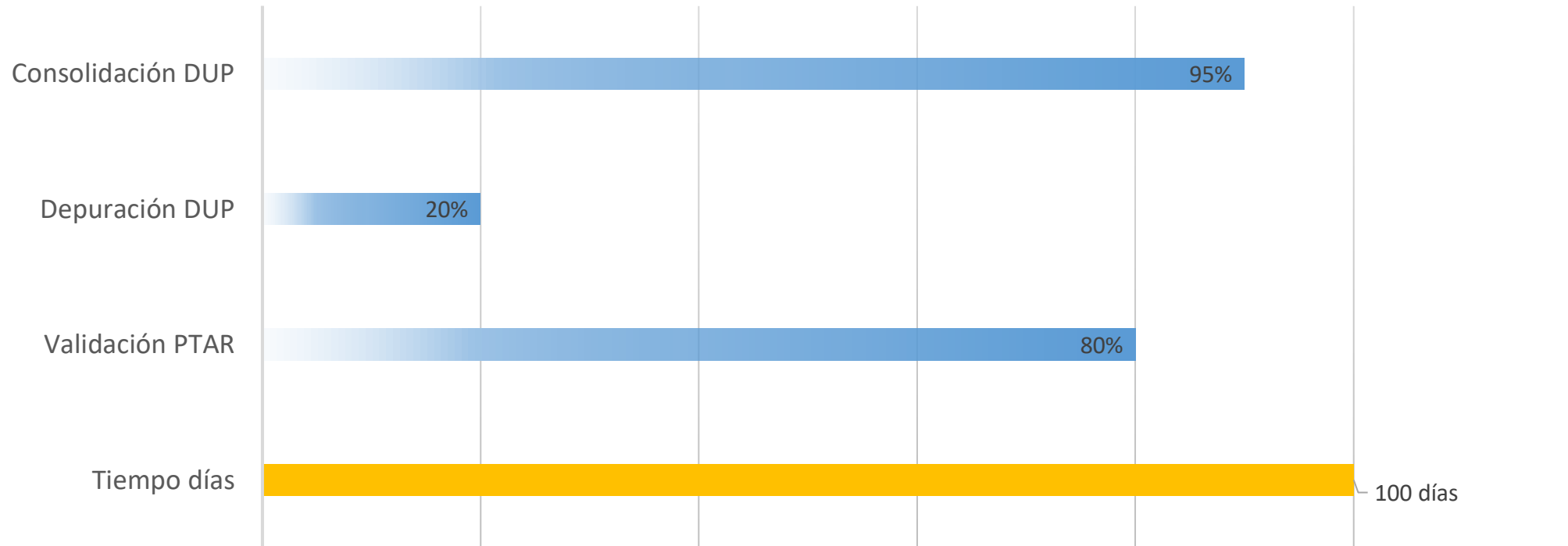
acueducto  
AGUA Y ALCANTARILLADO DE BOGOTÁ





# Plan de trabajo propuesto

#SOMOS agua



■ Tiempo días ■ Validación PTAR ■ Depuración DUP ■ Consolidación DUP



# GRACIAS



somos  
agua